

RÉPUBLIQUE TUNISIENNE
MINISTÈRE DE L'ÉCONOMIE ET DE LA PLANIFICATION
OFFICE DE DÉVELOPPEMENT DU CENTRE OUEST

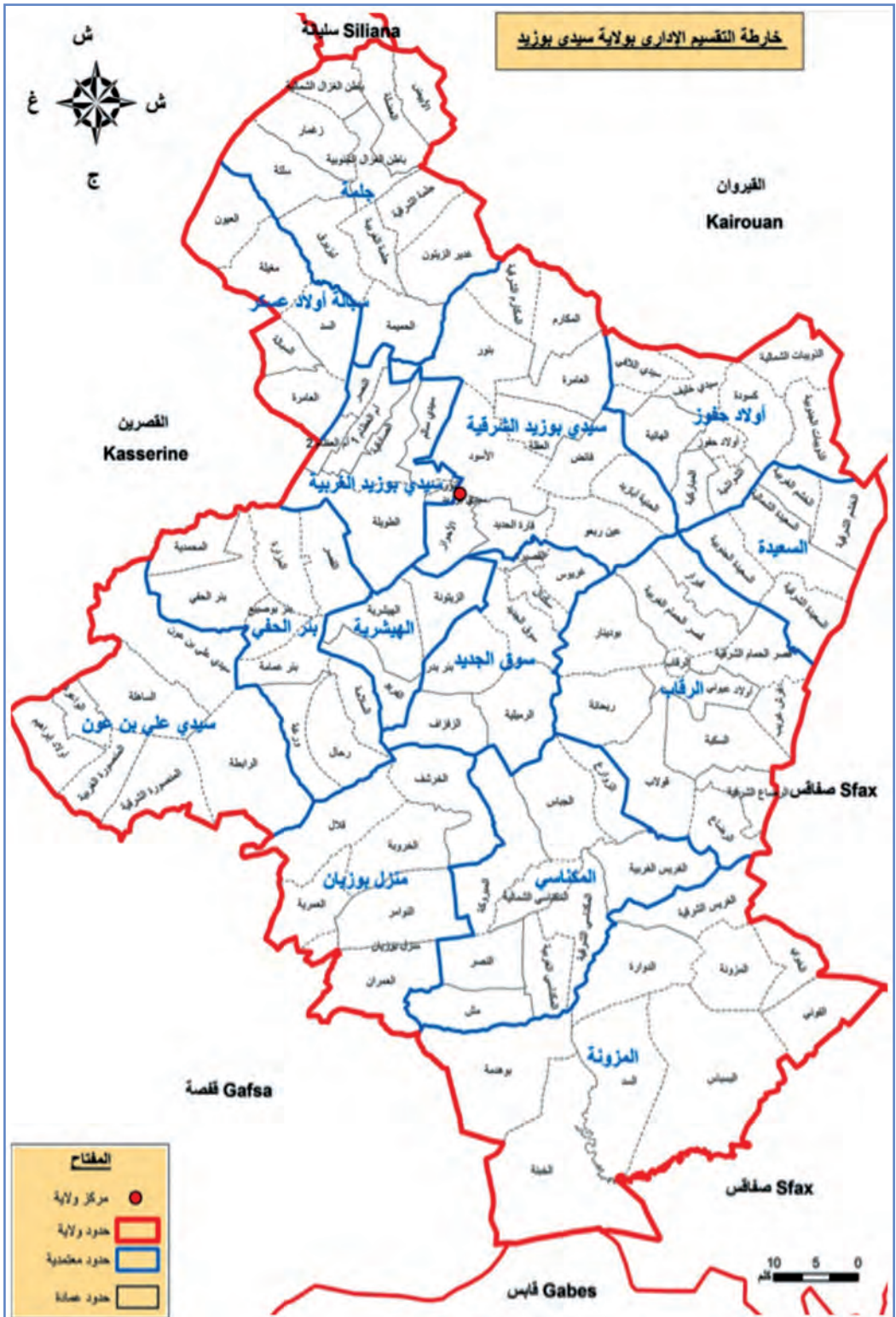


الجمهورية التونسية
وزارة الإقتصاد والتخطيط
ديوان تنمية الوسط الغربي

ولاية سيدي بوزيد في أرقام

GOUVERNORAT DE SIDI BOUZID EN CHIFFRES

Année 2024 سنة



تشكل المعلومة الإحصائية عنصرا أساسيا لإحكام رسم التوجهات والإستراتيجيات التنموية ولبلورة البرامج والمشاريع العمومية والخاصة على حد السواء، كما تعتبر أداة هامة لتشخيص الأوضاع الاقتصادية والاجتماعية والبيئية ولتحديد فرص الاستثمار الكامنة ولعرفة إمكانات وحجم الإنتاج والتصدير وأهم الخصائص الديمغرافية والاقتصادية للسكان.

وفي إطار السعي لمزيد تطوير المعطيات الجهوية والمحلية وإرساء منظومة إحصائية متكاملة وناجعة وقاعدة بيانات شاملة، يتولى ديوان تنمية الوسط الغربي بالتعاون والتنسيق مع السلط الجهوية والهيكل المعنية وكافة المصالح الفنية الجهوية إصدار هذه الوثيقة بصفة منتظمة ووضعها على ذمة مختلف الأعوان الاقتصاديين ومستخدمي المعلومة. كما يندرج هذا العمل في نطاق السعي لتطوير وتدعيم المعلومة الجهوية وإرساء منظومة متكاملة وناجعة للإحصائيات وتركيز قاعدة بيانات مهيكلية ومندمجة، وتتضمن وثيقة ولاية في أرقام المحاور الكبرى التالية :

1. السكان
2. الموارد البشرية
3. البنية الأساسية
4. قطاعات الانتاج
5. مساندة التنمية

L'information statistique constitue un élément essentiel dans le processus de la planification stratégique de développement et l'élaboration des programmes et des projets publics comme privés, En effet, elle est considérée comme un outil important pour mesurer et évaluer les faits économiques, sociaux et environnementaux.

Elle contribue également à identifier les opportunités d'investissement ainsi que de saisir les potentialités, la capacité de production, d'exportation et les caractéristiques démographiques et économiques de la population.

L'Office de Développement du Centre Ouest (ODCO) en collaboration avec les autorités régionales et les services techniques régionaux publie d'une façon périodique et régulière un document mis à la disposition des différents agents économiques et utilisateurs de l'information statistique.

Ce travail s'inscrit dans le cadre de poursuivre les efforts afin de développer l'information régionales et locales, l'instauration d'un système statistique complémentaire et efficace et une base des données structurée et intégrée,

Ce document intitulé «Gouvernorat en chiffres» s'articule autour de 5 axes :

- 1- La Population
- 2- Les Ressources Humaines
- 3- L'Infrastructures de Base
- 4- Les Secteurs Productifs
- 5- L'Appui au Développement

Sommaire		الفهرس
Présentation du Gouvernorat	8	تقديم الولاية
Données générales	9	معطيات عامة
Les Secteurs	9	العمادات
Communes	10	البلديات
Distances inter-délégations (Km)	11	المسافة الفاصلة بين المعتمديات (كلم).....
Principaux Indicateurs Socio-économique	12	أهم المؤشرات الاقتصادية و الاجتماعية.....
I - LA POPULATION		ا - السكان
Caractéristiques Démographiques	14	الخصائص الديمغرافية للسكان
Evolution de la Population par Milieu	15	تطور عدد السكان حسب الوسط
Evolution du Nbre de la Population par Commune	17	تطور عدد السكان حسب البلدية
Caractéristiques Educationnelles	18	الخصائص التربوية للسكان
Caractéristiques Economiques	19	الخصائص الاقتصادية للسكان.....
Ménages par Délégation	20	الأسر حسب المعتمدية
Logements par Délégation	21	المساكن حسب المعتمدية
II - LES RESSOURCES HUMAINES		II - الموارد البشرية
Ecoles Coraniques	24	قطاع الكتاتيب
Monuments Religieux	25	المعالم الدينية
Evolution du Nbre d'Ecoles, Locaux Classes et des Classes Elèves : 1er Cycle de Base.....	26	تطور عدد المدارس والقاعات والفضول : مرحلة أولى أساسي.....
Évolution du N ^{bre} d'Élèves et d'Enseignants : 1 ^{er} Cycle de Base	27	تطور عدد التلاميذ والمدرسين : مرحلة أولى أساسي
Evolution d'Indicateurs :1 ^{er} Cycle de Base	29	تطور أهم مؤشرات : مرحلة أولى أساسي
Les Admis au Sixeme	30	الناجحون في السيزيام
Evolution du N ^{bre} d'Etablissement, Salles et Internats 2 ^{ème} cycle de base et secondaire....	32	تطور عدد المؤسسات التعليمية والقاعات والمبنيات : اعدادي و ثانوي
Evolution du N ^{bre} d'Elèves et d'Enseignants : 2 ^{ème} cycle de base et le Secondaire	33	تطور عدد التلاميذ والمدرسين : ثانوي واعدادي .
Les Admis au Neuvieme	34	الناجحون في النوفيام
Indicateurs de Rendement de l'Enseignement Secondaire et 2 ^{ème} cycle de Base	36	تطور مؤشرات التعليم الثانوي والاعدادي.....
Indicateurs de Rendement de l'Enseignement Secondaire et 2 ^{ème} cycle de Base.....	37	مؤشرات الثانوي و الاعدادي
Les Admis au Baccalauréat par Spécialité	38	الناجحون في البكالوريا حسب الاختصاص.....

Enseignement Technique et Secondaire Privé	39	تطور معطيات حول التعليم التقني والثانوي الخاص ...
Enseignement Supérieur	40	التعليم العالي
Œuvres Universitaires	40	الخدمات الجامعية
Données globales de la Formation Professionnelle Secteur Public	41	معطيات عامة حول التكوين المهني بالقطاع العام
Données globales de la Formation Professionnelle Secteur Privé	42	معطيات عامة حول التكوين المهني بالقطاع الخاص ..
Formation Professionnelle titulaire de certificat de qualification	43	المتحصلون على شهادات إثبات الكفاءة المهنية ...
Evolution des indicateurs de marché Emploi ..	44	تطور مؤشرات سوق الشغل
Stage pour préparation à la vie professionnelle	46	عقود تربص الإعداد للحياة المهنية
Programme de soutien au recrutement de diplômés d'études supérieures.....	47	برنامج دعم انتداب حاملي الشهادات العليا
Etablissement de la santé : Public	48	المؤسسات الصحية : القطاع العام
Etablissements de la santé : Privé	49	المؤسسات الصحية : القطاع الخاص
Evolution du N ^{bre} de Cadre Médicale : Public...	50	تطور عدد الإطار الطبي : القطاع العام
Evolution du N ^{bre} du Cadre Médicale : Privé	52	تطور عدد الإطار الطبي : القطاع الخاص
Evolution du N ^{bre} de Cadre Paramédical	53	تطور عدد الإطار شبه الطبي
Principaux Indicateurs de Secteur Sanitaire	55	أهم مؤشرات القطاع الصحي
Evolution du N ^{bre} d'Espaces de l'Enfance	56	تطور عدد فضاءات الطفولة
Evolution du N ^{bre} d'Espaces Sportifs et de la Jeunesse	57	تطور عدد الفضاءات الرياضية والشبابية
Evolution du N ^{bre} des Associations sportives civiles	58	تطور عدد الجمعيات الرياضية المدنية
Evolution du N ^{bre} d'Espaces Culturelles	59	تطور عدد الفضاءات الثقافية
Evolution du N ^{bre} de Bibliothèques	60	تطور عدد المكتبات العمومية
Promotion Social	61	النهوض الاجتماعي
Promotion Social Ressources de subsistances 2024	63	موارد الرزق والجمعيات 2024
III - L'INFRASTRUCTURE DE BASE		III - البنية الأساسية
Réseau Routier	65	شبكة الطرقات
Evolution des Pistes Rurales	67	تطور طول شبكة المسالك الريفية
Les potentiels des matériaux de construction ...	68	الإمكانات المتاحة للمواد الإنشائية
Espaces Industrilles	70	الفضاءات الصناعية
Evolution des Taux de Desserte en Eau Potable.	71	تطور نسب التزود بالماء الصالح للشرب
Consommation d'Eau par Bénéficiaire (M ³)	73	استهلاك الماء حسب المستفيد(م ³)

Consommation de l'Énergie Électrique : Évolution du Nombre d'Abonnés	74	إستهلاك الطاقة الكهربائية: تطور عدد المشتركين
Consommation Electrique	75	إستهلاك الطاقة الكهربائية
Evolution des Indicateurs d'Assainissement	76	تطور أهم مؤشرات قطاع التطهير
IV - LES SECTEURS PRODUCTIFS		
IV - قطاعات الإنتاج		
Indicateurs Climatologique du Gouvernorat	79	المعدلات المناخية بالولاية
Ressources Hydrauliques	80	الموارد المائية
Equipements Hydrauliques	81	المنشآت المائية
Occupation du Sol	82	الأراضي الفلاحية
Évolution d'Exploitation des Terres Labourables ..	84	تطور توزيع استغلال الأراضي الزراعية
Évolution de Périmètres Irriguées par mode de gestion	86	توزيع المساحات السقوية حسب صيغة التصرف ..
Évolution du Production Végétale par délégation	88	تطور الإنتاج النباتي حسب المعتمدية
Évolution du Production d'Arboriculture	89	تطور إنتاج الأشجار المثمرة
Répartition des Superficies des Légumes	90	توزيع مساحات الخضروات
Répartition du Production des Légumes	91	توزيع إنتاج الخضار
Production des Céréales par Espèces	92	مساحة وإنتاج الحبوب حسب الصنف
Superficie et production Arboricultures	93	مساحة وإنتاج الأشجار المثمرة
Superficie Arboricultures par espèces	94	مساحة الأشجار المثمرة حسب الصنف
Production Arboricultures par espèces	95	إنتاج الأشجار المثمرة حسب الصنف
Nombre Arboricultures (Arbre)	96	عدد الأشجار المثمرة
Superficie et Production de Fourrage par Espèces.	97	مساحة وإنتاج الأعلاف حسب الصنف
Evolution du Cheptel par Espèce	98	تطور قطع الماشية حسب الصنف
Evolution du Production Animale par Produit ...	100	تطور الإنتاج الحيواني حسب المنتج
Centres de Collecte de lait de stockage et d'Extraction d'Olive	101	مراكز تجميع الحليب والخزن والمعاصر
Évolution d'Investissements Agricoles catégorie «A»	102	تطور الاستثمارات الفلاحية صنف «أ»
Evolution d'Investissements Agricoles catégorie «A» et «B»	103	تطور الاستثمارات الفلاحية صنف «أ» و«ب»
Evolution d'Entreprises Industrielles	104	تطور عدد المؤسسات الصناعية
Entreprises Industrielles par Secteur	105	المؤسسات الصناعية حسب النشاط
Evolution des institutions économiques par délégation entre 2010-2023	106	تطور المؤسسات الاقتصادية المنتصبة حسب المعتمديات بين سنوات 2010 - 2023
Données Générales du Transport Terrestre	107	معطيات عامة حول النقل البري

Evolution des Activités Artisanales	108	تطور نشاط الصناعات التقليدية
Points de Vente Commerciales	109	نقاط الأنشطة التجارية
Evolution du Nombre d'Agences Bancaires ..	110	تطور عدد الوكالات المصرفية
Secteur Touristique	111	القطاع السياحي
Evolution d'Indicateurs Touristiques	111	تطور المؤشرات السياحية
Evolution des Données Globales de la Poste ...	112	تطور معطيات عامة حول البريد
Evolution des Opérations postales	114	تطور العمليات البريدية
Equipement du Secteur de Télécommunications.	115	تطور التجهيزات في قطاع الاتصالات
Evolution des Indicateurs de Télécommunications	116	تطور مؤشرات الاتصالات
V - L'APPUI AU DEVELOPPEMENT		
V - مساندة التنمية		
Projets Financés par la BTS	118	المشاريع الممولة من البنك التونسي للتضامن
Fond d'Amorçage :Projets Approuvés par An- nées	119	آلية إعتامد الإنطلاق : المشاريع المصادق عليها حسب السنوات وحسب السنوات
Fond d'Amorçage :Projets Approuvés par Sec- teurs	119	آلية إعتامد الإنطلاق : المشاريع المصادق عليها حسب السنوات وحسب القطاع
Investissements Réalisées par la BTS	120	الاستثمارات المنجزة من البنك التونسي للتضامن
Programme Régional de développement	121	البرنامج الجهوي للتنمية
Projets de Développement Intégré (PDI) : Sidi Bouzid	122	مشاريع التنمية المندمجة بولاية سيدي بوزيد
PDI : Mezouna	124	مشروع التنمية المندمجة : المزونة
PDI : M, Bouzaine	125	مشروع التنمية المندمجة : منزل بوزيان
PDI : Sidi Ali Ben Aoun	126	مشروع التنمية المندمجة : سيدي علي بنعون
PDI : Mekkassy	127	مشروع التنمية المندمجة : الكناسي
PDI : Regueb	128	مشروع التنمية المندمجة : الرقاب
PDI : Essaida	129	مشروع التنمية المندمجة : السعيدة
PDI : Ouled Haffouz	130	مشروع التنمية المندمجة : أولاد حفوز
PDI : Cebalat Ouled Asker	131	مشروع التنمية المندمجة : سبالة أولاد عسكر ..
PDI : Jelma	132	مشروع التنمية المندمجة : جلمة
PDI : Sidi Bouzid Est	133	مشروع التنمية المندمجة : سيدي بوزيد الشرقية.
PDI : Sidi Bouzid Ouest	134	مشروع التنمية المندمجة : سيدي بوزيد الغربية ..
PDI : Souk Jedid	135	مشروع التنمية المندمجة : السوق الجديد
PDI: Birel Hfay	136	مشروع التنمية المندمجة : بئر الحفي

تقديم الولاية

تقع ولاية سيدي بوزيد بإقليم الوسط الغربي للبلاد التونسية المتواجد بمنطقة السباسب التي تتميز بمناخ شبه جاف حيث يتراوح المعدل السنوي لتساقط الأمطار بين 200 و300 مم، وتمسح الولاية 7428 كلم²، وقد شهدت الولاية تطورا في عدد سكانها بين التعداد العام للسكان والسكنى لسنة 2004 و تعداد سنة 2024، حيث مر من 395,5 ألف نسمة إلى 489.991 نسمة، وتتميز الجهة بطابعها الريفي، حيث يمثل سكان الريف 72,9 % من مجموع سكان الولاية، ويعتمد الاقتصاد الجهوي أساسا على القطاع الفلاحي الذي يشهد تطورا بفضل النشاط السقوي الذي ساهم بشكل ملحوظ في التطور والتنوع المطرد للمنتوجات الفلاحية بالجهة والتي من أبرزها الخضروات واللحوم الحمراء والألبان.

Présentation du Gouvernorat

Le Gouvernorat de Sidi Bouzid occupe une position centrale sur la carte de la Tunisie dans les zones intérieures steppiques.

Il couvre une superficie de 7428 Km², et se caractérise par un climat aride au Sud et semi-aride au Nord. Les précipitations moyennes varient de 200 mm et 300 mm.

La population du gouvernorat de Sidi Bouzid est passée de 395,5 mille habitants (Recensement général de la population en 2004) à 489.991 mille habitants (Recensement 2024), Sa population est caractérisée par un aspect rural (72,9 % en milieu rural).

Le gouvernorat de Sidi Bouzid est à vocation agricole, Ce secteur se développe grâce à l'augmentation des périmètres irriguées engendrant une hausse de production surtout en culture maraichères, production animale en viande et lait.

معطيات عامة

Données Générales

Données administratives de Sidi Bouzid				معطيات إدارية حول ولاية سيدي بوزيد		
عدد العمادات N ^{bre} Secteurs	عدد البلديات N ^{bre} Communes	عدد المعتمديات N ^{bre} Délégation	المساحة Superficie			
115	17	14	7428 كم ²			
Distance reliant aux grandes villes				المسافة الرابطة بأهم المدن		
القصرين Kasserine	قفصة Gafsa	القروان Kairouan	صفاقس Sfax	سوسة Sousse	تونس Tunis	سيدي بوزيد Sidi Bouzid
87	98	130	125	170	270	

العمادات

Les Secteurs

Délégation	النسبة مقارنة بالولاية (%)	المساحة الجمالية (هك)	عدد العمادات	المعتمدية
	Taux/ Gouvernorat (%)	Superficie totale (Ha)	N ^{bre} de Secteur	
Sidi Bouzid Ouest	4,77	35426	10	سيدي بوزيد الغربية
El Hichriya	2,47	18355	3	الهيثريّة
Sidi Bouzid Est	9,15	67978	11	سيدي بوزيد الشرقية
Jelma	9,00	66874	11	جلمة
Cebalat Ouled Asker	3,98	29533	5	سبالة أولاد عسكر
Bir el Hfay	6,93	51468	9	بئر الحفي
Sidi Ali Ben Aoùn	8,27	61412	7	سيدي علي بن عون
Menzel Bozaine	7,47	55451	7	منزل بوزيان
Meknassy	8,39	62330	9	المكناسي
Souk Jedid	4,66	34609	8	سوق الجديد
Mezouna	15,31	113695	9	المزونة
Regueb	9,98	74130	12	الرقاب
Essaida	3,95	29314	5	السعيدة
Ouled Haffouz	5,68	42209	9	أولاد حفوز
Total	100,00	742784	115	المجموع

Source : INS

المصدر : المعهد الوطني للإحصاء

البلديات Communes

Commune	تاريخ إحداث البلدية Date de création	مساحة البلدية (هكتار) Superficie (Ha)	العمادات Secteurs	العمدية Délégation	البلدية
Sidi Bouzid	4/11/1958	47355	سيدي بوزيد، سيدي بوزيد الجنوبية، النور، سيدي بوزيد الغربية، سيدي سالم، الهيشيرية، الفريو، الصادقية، أم العظام (1)، أم العظام (2)، الطويلة، النصر، الأحواز.	سيدي بوزيد الغربية و الهيشيرية Sidi Bouzid Ouest et El chechriya	سيدي بوزيد
Lessouda	26/05/2016	27178	العقلة، لسودة، الزيتونة، قارة حديد	سيدي بوزيد الشرقية	لسودة
Fayedh Bennour	26/05/2016	47226	فائض، بنور، العامرة، المكارم، المكارم الشرقية، عين رباو، الحنية، أبازيد	Sidi Bouzid Est	الفائض بنور
Jelma	25/04/1975	32569	جلمة الغربية، جلمة الشرقية، غدير الزيتونة، الحمامة، لزيرق	جلمة	جلمة
Baten Ghzel	26/05/2016	34305	باطن الغزال، باطن الغزال الجنوبية، باطن الغزال الشمالية، لبيض، العضلة، زغمار، سلنتة	Jelma	باطن الغزال
Cebalat Ouled Asker	23/04/1985	29533	السبالة، العامرة، السد، مغيلة، العيون.	سبالة أولاد عسكر Cebalat Ouled Asker	سبالة أولاد عسكر
Bir El Haffey	07/05/1979	40092	بئر الحفي، الحمديّة، القصر، بقرعمامة، المزارعة، السلامة، بئر بوصبيغ.	بئر الحفي	بئر الحفي
Rahhal	26/05/2016	11376	ورغة، رحال	Bir El Haffey	رحال
Sidi Ali Ben Aoûn	23/04/1985	38783	سيدي علي بن عون، الرابطة، الساهلة	سيدي علي بن عون	سيدي علي بن عون
El Mansoura	26/05/2016	22629	المنصورة الغربية، المنصورة الشرقية، الواعرة، أولاد إبراهيم	Sidi Ali Ben Aoûn	المنصورة
Menzel Bouzaine	07/03/1994	55451	منزل بوزيان، العمران، النواصر، العمرية، الخروبة، القلال، الخرشف	منزل بوزيان	منزل بوزيان
Meknassy	03/02/1966	62330	الكناسي الشمالية، الكناسي الشرقية، الكناسي الغربية، المروكة، النصر، المش، الغريس الغربية، الزوارع، الجباس.	الكناسي	الكناسي
Souk Jedid	11/09/2015	34609	سوق الجديد، سقدا، غريويس، القصيرة، بئر بدر، الرميطة، أولاد الفالح، الزفازف.	السوق الجديد	السوق الجديد
Mezouna	23/4/1985	113695	المزونة، الغريس الشرقية، الخوي، الفوني، البسباس، الدوارة، السد، بوهدمة، الخينة.	المزونة	المزونة
Regueb	07/05/1979	74130	الرقاب، أولاد عيون، بودينار، ربحانة، السكبة، قوالب، الرضاع، الرضاع الشرقية، فرش غريب، قصر الحمام الشرقية، قصر الحمام الغربية، قنار.	الرقاب	الرقاب
Essaida	11/09/2015	29314	الخشم الشرقية، الخشم الغربية، السعيدة الشمالية، السعيدة الشرقية، السعيدة الجنوبية	السعيدة	السعيدة
Ouled Haffouz	23/04/1985	42209	أولاد حفوز، الشواشنية، الباركية، الحنية، سيدي خليف، سيدي الافي، كسودة، الذويبات الشمالية، الذويبات الجنوبية.	أولاد حفوز	أولاد حفوز
Total		742784	115	14	المجموع: 17

Source : INS

المصدر: المعهد الوطني للإحصاء

المسافة الفاصلة بين المتمدنيات (كلم)

Distances inter-délégations (Km)

Délégation	أولاد حفوز Ouled Haffouz	السمعية Essaida	الرقاب Regueb	الزونة Mezouna	سوق الجديد Souk Jedid	الكناسي Meknassy	منزل بوزيان Menzel Bozaine	سيدي علي بن عون Sidi Ali Ben Aouin	بئر الحفي Bire Hfay	سبالة أولاد عسكر Cebalat Ouled Asker	جملة Jelma	سيدي بوزيد الشرقية Sidi Bouzid Est	الهبشيرة EHichriya	سيدي بوزيد الغربية Sidi Bouzid Ouest	المتمدنيات
Sidi Bouzid Ouest	52	74	39	82	16	57	73	40	29	26	32	22	26	--	سيدي بوزيد الغربية
El Hichriya	73	67	46	71	17	46	55	36	25	51	87	33	--	26	الهبشيرة
Sidi Bouzid Est	29	51	34	86	14	57	73	40	29	26	43	--	33	22	سيدي بوزيد الشرقية
Jelma	65	87	73	106	50	91	108	59	46	18	--	43	87	32	جملة
Cebalat Ouled Asker	57	79	65	97	42	83	99	51	38	--	24	36	51	26	سبالة أولاد عسكر
Bir el Hfay	71	93	68	86	45	61	58	13	--	58	46	42	25	29	بئر الحفي
Sidi Ali Ben Aouin	84	107	81	96	58	71	61	--	13	51	59	55	36	42	سيدي علي بن عون
Menzel Bozaine	97	76	55	42	57	17	--	67	58	100	108	72	55	83	منزل بوزيان
Meknassy	81	60	38	24	41	--	17	84	61	83	91	55	46	67	الكناسي
Souk Jedid	41	62	39	72	--	41	57	59	46	42	50	14	17	16	سوق الجديد
Mezouna	84	53	32	--	39	24	42	96	86	114	106	86	71	82	الزونة
Regueb	43	22	--	32	39	38	55	81	68	65	73	34	46	39	الرقاب
Essaida	23	--	22	53	62	60	76	107	93	79	87	51	67	74	السمعية
Ouled Haffouz	--	23	43	84	41	81	97	84	71	57	65	29	73	52	أولاد حفوز

Source : Direction Régionale de l'Équipement et de l'Habitat

المصدر : الإدارة الجهوية للتجهيز والإسكان

أهم المؤشرات الديمغرافية والاقتصادية والاجتماعية

Principaux Indicateurs Démographiques et Socio-économiques

Indicateur	الوطني National	سيدي بوزيد S.Bouzid	المؤشر
Superficie en Km ²	162155	7428	المساحة (كلم ²)
Nombre de délégations	279	14	عدد المعتمديات
Nombre de Secteurs	2085	115	عدد العمادات
Nombre de Communes	350	17	عدد البلديات
Population en milliers (RGPH 2024)	11.972.169	489,991	السكان بالألف (التعداد العام للسكان والسكنى لسنة 2024
Accroi. Démographique 2014-2024	0.87	1,39	معدل النمو الطبيعي السنوي 2014-2024
Taux d'analphabétisme (2024)	17.26	26,02	نسبة الأمية (2024)
Population Occupée en milliers 2024	3682.610	120.499	النشطون المشتغلون بالألف (2024)
Taux de pauvreté (2021*)	16,6	23,1	نسبة الفقر 2021*
Taux de chômage (2024)	17.2	28,6	نسبة البطالة (2024)
Taux de Branchement des ménages au réseau électrique	97.6	96,3	نسبة الربط بشبكة الكهرباء
Desserte en eau	86.8	48,5	نسبة الربط بشبكة بالماء الصالح للشرب
Taux de branchement des ménages au réseau d'assainissement	61.9	20,3	نسبة ربط الأسر بشبكة التطهير
Habitants / médecin (public)	-	2865	عدد السكان للطبيب الواحد(قطاع عام)
N ^{bre} de Lits dans les hôpitaux public	22164 *(2023)	500	عدد الأسرة بالمستشفيات العمومية
N ^{bre} de Lits dans les cliniques privés	7821 *(2023)	96	عدد الأسرة بالمصحات الخاصة
Terres agricoles (1000 ha)	10000.5** (2023)	592,2	الأراضي الفلاحية (ألف هك)
Parcours et Alfa (1000 ha)	4758,81** (2023)	123,3	المراعي والحلفاء (ألف هك)
Fôrets (1000 ha)	759,36** (2023)	8,1	الغابات (ألف هك)
Terres labourables (1000 ha)	5000** (2023)	466,1	الأراضي المحترثة (ألف هك)
Périmètres irrigués Public et Privé (1000ha)	4814,1** (سنة 2018)	64,1	المساحة السقوية: العمومية والخاصة (ألف هك)
N ^{bre} d'Entreprises (10 Employéset plus)	4661	34	المؤسسات الصناعية (10 مواطن شغل فما فوق)
Les Entreprises économiquesprivées implantées dans larégion	824593	17814	المؤسسات الاقتصادية الخاصة المنتصبة بالجهة
Indice du Développement Régional (IDR) 2024 / ITCEQ	0.461	0.381	مؤشر التنمية الجهوية 2024 عن المعهد التونسي للقدرة التنافسية والدراسات الكمية

Source : INS

*Estimation

**Données ONAGRI

المصدر : المعهد الوطني للإحصاء

*تقديرات

**معطيات المرصد التونسي للفلاحة

السكان

LA POPULATION

الخصائص الديمغرافية للسكان Caractéristiques Démographiques de la Population

	2024	2014	2004	
Population (Milliers)	489,991	429,9	395,5	عدد السكان (الف)
Masculin	243,323	214,7	195,3	ذكور
Féminin	246,668	215,2	200,2	إناث
Taux d'urbanisation	-	27,1	25,4	الوسط البلدي / حضري
Taux de Natalité %	-	21,7	19,5	نسبة الولادات %
Taux de Mortalité %	-	4,1	4,2	نسبة الوفيات %
Taux d'accroissement Naturel	-	1,76	1,53	الزيادة الطبيعية
Indice Synthétique de Fécondité	-	2,5	2,40	المؤشر التاليفي للخصوبة
Croissance Naturelle	-	17,6	15,3	النمو الطبيعي

المصدر : المعهد الوطني للإحصاء
* التعداد العام للسكان والسكنى 2024

Source : INS
* Estimation RGPH 2024

تطور عدد السكان حسب الوسط Evolution de la population par Milieu

Délégation	*2024			2014			2004			المتعددية
	الجموع Total	غير بلدي N,Com.	بلدي Com.	الجموع Total	غير بلدي N,Com.	بلدي Com.	الجموع Total	غير بلدي N,Com.	بلدي Com.	
Sidi Bouzid Ouest	72511	21519	42063	63582	29848	35913	65761	29848	35913	سيدي بوزيد الغربية
El Hichriya	15114	13393	0	13393						الهيشريّة
Sidi Bouzid Est	57961	39480	6221	45701	44369	4002	48371	44369	4002	سيدي بوزيد الشرقية
Jelma	45519	34418	5821	40239	31456	5405	36861	31456	5405	جلمة
Cebalat Ouled Asker	21833	17021	3361	20382	16112	2506	18618	16112	2506	سبالة أولاد عسكر
Bir el Hfay	45208	31813	6475	38288	28390	5589	33979	28390	5589	بئر الحفي
Sidi Ali Ben Aouñ	31424	18917	9297	28214	17493	7403	24896	17493	7403	سيدي علي بن عون
Menzel Bozaine	31048	18208	7113	25321	18073	5595	23668	18073	5595	منزل بوزيان
Meknassy	21659	9016	14773	23789	8875	13742	22617	8875	13742	الكناسي
Souk Jedid	22974	21660	0	21660	19210	0	19210	19210	0	سوق الجديد
Mezouna	27748	17376	7390	24766	16738	6101	22839	16738	6101	الزونة
Regueb	48925	30403	11420	41823	90884	7892	58776	90884	7892	الرقاب
Essaida	27940	23175	0	23175						السهيدة
Ouled Haffouz	20127	17085	2494	19579	17765	2145	19910	17765	2145	أولاد حفوز
Total	489991	313484	116428	429912	299213	96293	395506	299213	96293	الجموع

Source : INS

* Estimation RGPH 2024

المصدر : المعهد الوطني للإحصاء
* التعداد العام للسكان و السكنى 2024

تطور عدد السكان حسب البلدية Evolution de la Population par Commune

Commune	2024*	2014	2004	البلدية
Sidi Bouzid	96003	48284	39915	سيدي بوزيد
Lessouda	23436			الأسودة
Fayedh Bennour	26147			الفائض بنور
Jelma	28941	5821	5405	جلمة
Baten Ghzel	16578			باطن الغزال
Cebalat Ouled Asker	21833	3361	2506	سبالة أولاد عسكر
Bir El Haffey	36467	6475	5589	بئر الحفي
Rahhal	8741			رحال
Sidi Ali Ben Aoùn	21123	9297	7403	سيدي علي بن عون
El Mansoura	10301			المنصورة
Menzel Bouzaine	31048	7113	5595	منزل بوزيان
Meknassy	21659	14773	13742	المكناسي
Souk Jedid	22974	0	0	السوق الجديد
Mezouna	27748	7390	6101	المزونة
Regueb	48925	11420	7892	الرقاب
Essaida	27940			السعيدة
Ouled Haffouz	20127	2494	2145	أولاد حفوز
Total	489991	116428	96293	المجموع

Source : INS

*Estimation RGPH 2024

المصدر : المعهد الوطني للإحصاء
* التعداد العام للسكان و السكنى 2024

الخصائص التربوية للسكان

Caractéristiques Educationnelles de la Population

Indicateur	2024	2014	2004	المؤشر
Niveau d'Instruction المستوى التعليمي				
- 1 ^{er} Cycle de Base	29,4	32,8	34.4	- مرحلة أولى تعليم أساسي
- 2 ^{ème} Cycle de Base et Secondaire	34,9	33,1	27.3	- مرحلة ثانية، تعليم أساسي وتعليم ثانوي
- Supérieur	18,8	13,3	11.6	- تعليم عالي
- Sans Niveau	11,3	20,6	33.7	- بدون مستوى تعليمي
Taux d'Analphabétisme % نسبة الأمية (10 سنوات فما فوق) (%)				
Total	26,08	29,2	33.6	- العامة
- Masculin	17.08	19,3	22.1	- ذكور
- Féminin	34.85	38,8	44.6	- إناث
- Urbain	16.50	15,9	-	- بلدي / حضري
- Rural	30.36	34,0	-	- غير بلدي / ريفي

Source : INS

المصدر : المعهد الوطني للإحصاء

الخصائص الاقتصادية للسكان

Caractéristiques Economiques de la Population

Indicateur	2024	2014	2004	المؤشر
Population Active (milliers)	364,535	319,933	110,4	السكان النشطون (ألف)
Taux d'activité %	46,29	42,65	41,6	نسبة النشاط %
- Masculin	63,69	61,90	-	- الذكور
- Féminin	29,47	24,0	-	- الإناث
Population Actives Occupés (milliers)	120,499	113,2	94,4	المشتغلون (ألف)
- Agriculture %	-	28,6	33,0	- الفلاحة %
- Industrie Manufacturière %	-	6,1	7,7	- الصناعات العمليّة %
- Industrie non Manufacturière %	-	17,3	21,1	- الصناعات غير العمليّة %
- Services %	-	37,4	35,0	- الخدمات %
Chômage				البطالة
Taux de chômage %	28,60	17,01	14,7	نسبة البطالة (%)
- Masculin	22,50	12,78	12,9	- الذكور
- Féminin	41,29	27,60	20,7	- الإناث
- Urbain	-	23,54	-	- بلدي/حضري
- Rural	-	14,20	-	- غير بلدي / ريفي
Diplômés supérieurs	31,1	33,55	-	أصحاب الشهادات العليا

وقع احتساب نسبة البطالة على الشريحة العمرية 15 سنة فما فوق.

المصدر : المعهد الوطني للإحصاء

Source : INS

الأسر حسب المعتمدية* Ménages par Délégation*

Délégation	الأسر Ménages			المعتمدية
	2024	2014	2004	
Sidi Bouzid Ouest	19741	16861	13445	سيدي بوزيد الغربية
El Hichriya	3837			الهيشرية
Sidi Bouzid Est	14920	11110	9009	سيدي بوزيد الشرقية
Jelma	10476	7881	6354	جلمة
Cebalat Ouled Asker	6125	4542	3805	سبالة أولاد عسكر
Bir el Hfay	11435	8174	6643	بئر الحفي
Sidi Ali Ben Aoùn	7677	5942	4673	سيدي علي بن عون
Menzel Bouzaine	7764	5466	4913	منزل بوزيان
Meknassy	6430	5167	4605	المكناسي
Souk Jedid	5838	4351	3630	سوق الجديد
Mezouna	6200	4757	3908	المزونة
Regueb	12737	14633	11190	الرقاب
Essaida	6552			السعيدة
Ouled Haffouz	5740	4668	4596	أولاد حفوز
Total	125472	93552	76771	المجموع

* Recensement INS 2024

* التعداد العام للسكان والسكنى 2024

Source : Institut National des Stastiques

المصدر : المعهد الوطني للإحصاء

المساكن حسب المعتمدية* Logements par Délégation*

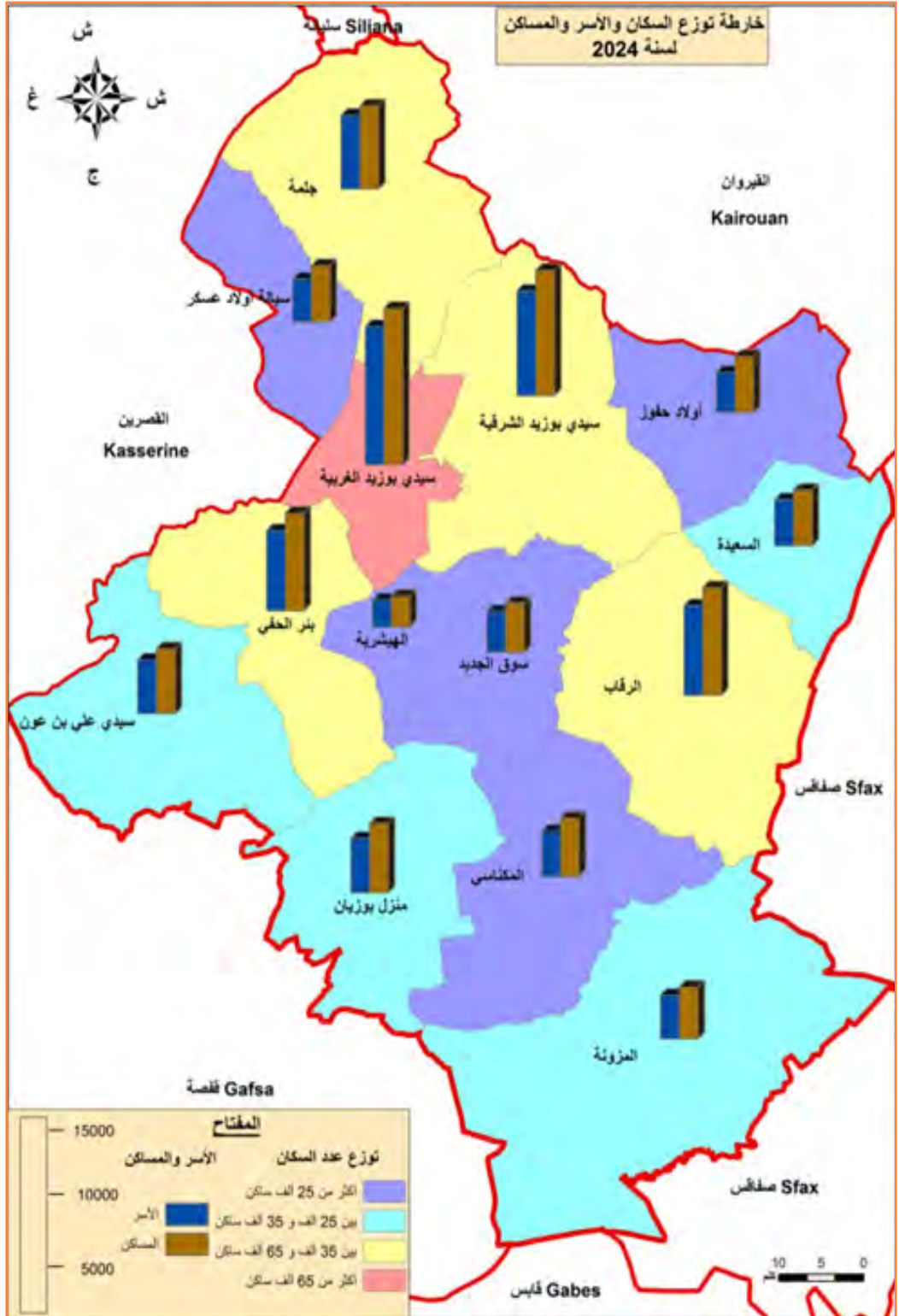
Délégation	المساكن Logements			المعتمدية
	2024	2014	2004	
Sidi Bouzid Ouest	22325	18906	14955	سيدي بوزيد الغربية
El Hichriya	4361			الهيثريّة
Sidi Bouzid Est	17884	12797	10361	سيدي بوزيد الشرقية
Jelma	11832	8435	6665	جلمة
Cebalat Ouled Asker	8006	5457	4424	سبالة أولاد عسكر
Bir el Hfay	13888	9714	8208	بئر الحفي
Sidi Ali Ben Aoûn	9251	7318	5628	سيدي علي بن عون
Menzel Bouzaine	9915	7067	6120	منزل بوزيان
Meknassy	8320	6303	5578	المكناسي
Souk Jedid	7050	5069	4034	سوق الجديد
Mezouna	7386	5352	4425	المزونة
Regueb	15314	17948	13042	الرقاب
Essaida	7899			السعيدة
Ouled Haffouz	8008	6006	5864	أولاد حفوز
Total	151439	110372	89304	المجموع

* Recensement INS 2024

* التعداد العام للسكان والسكنى 2024

Source : Institut National des Statistiques

المصدر : المعهد الوطني للإحصاء



الموارد البشرية

**LES RESSOURCES
HUMAINES**

قطاع الكتاتيب سنة 2024

Ecoles Coraniques en 2024

Délégation	عدد الأطفال N ^{bre} d'enfants		عدد المؤدبين N ^{bre} de Med-deb	عدد الكتاتيب N ^{bre} d'écoles coranique	المتمدية
	5 سنوات 5 ans	4 سنوات 4 ans			
Sidi Bouzid Ouest	68	142	09	09	سيدي بوزيد الغربية
El Hichriya	84	127	07	07	الهيشرية
Sidi Bouzid Est	91	182	07	07	سيدي بوزيد الشرقية
Jelma	193	141	06	06	جلمة
Cebalat O. Asker	16	21	02	02	سبالة أولاد عسكر
Bir el Hfay	81	112	10	10	بئر الحفي
Sidi Ali Ben Aoûn	25	76	04	04	سيدي علي بن عون
Menzel Bozaine	74	49	04	04	منزل بوزيان
Meknassy	14	69	03	03	المكناسي
Souk Jedid	43	47	03	03	سوق الجديد
Mezouna	29	08	02	02	المزونة
Regueb	104	138	08	08	الرقاب
Essaida	52	30	02	02	السعيدة
Ouled Haffouz	13	44	06	06	أولاد حفوز
Total	887	1186	73	73	المجموع

Source : Direction Régionale des Affaires Religieuses

المصدر : الإدارة الجهوية للشؤون الدينية

المعالم الدينية 2024 Monuments religieux 2024

المتعمدية	جموع Mosquées	مساجد Mosquées	زوايا Zaouia	إمام خطيب Imam Khatib	إمام خمس Imam Khoms	القائمون على شؤون المساجد Chargés des Affaires	المؤذنون Muezzins	الوعاظ Predicateurs	المتعمدية
سيدي بوزيد الغربية	35	1	3	36	21	33	32	1	
الهيثيرية	14	1	0	8	12	13	14	1	
سيدي بوزيد الشرقية	39	1	0	30	29	36	37	1	
جلمة	18	1	0	15	13	17	16	1	
سبالة أولاد عسكر	13	0	0	13	8	12	9	2	
بئر الحفي	32	3	0	28	27	31	29	2	
سيدي علي بن عون	16	3	1	12	15	17	15	1	
منزل بوزيان	26	4	0	26	23	29	29	1	
الكناسي	14	1	1	14	14	15	15	1	
سوق الجديد	23	0	0	19	17	22	22	1	
المزونة	15	1	1	15	14	16	14	1	
الرقاب	46	2	1	40	36	45	40	1	
السعيدة	28	0	0	23	22	26	26	1	
أولاد حفوز	34	0	3	28	27	32	27	1	
الجموع	353	18	10	307	278	344	325	14	

المصدر: الإدارة الجهوية للشؤون الدينية

Source : Direction Régionale des Affaires Religieuses

تطور عدد المدارس والقاعات والفصول : مرحلة أولى أساسي

Evolution du N^{bre} d'Ecoles, Locaux Classes et des Classes Elèves : 1^{er} Cycle de Base

Délégation	الفصول Classes Elèves			القاعات Locaux Classes			المدارس Ecoles			الاعتمادية
	25/24	24/23	23/22	25/24	24/23	23/22	25/24	24/23	23/22	
	Sidi Bouzid Ouest	336	336	339	212	210	215	24	24	
El Hichriya	89	88	90	65	67	66	14	14	14	الهيشرية
Sidi Bouzid Est	234	237	240	148	151	151	31	31	31	سيدي بوزيد الشرقية
Jelma	258	262	267	168	166	166	30	30	30	جلمة
Cebalat Ouled Asker	127	132	133	83	85	81	16	16	16	سبالة أولاد عسكر
Bir el Hfay	244	241	243	146	148	144	27	27	27	بئر الحفي
Sidi Ali Ben Aouñ	168	172	173	104	104	98	20	20	20	سيدي علي بن عون
Menzel Bouzaine	183	186	187	108	108	115	27	27	27	منزل بوزيان
Meknassy	123	124	129	81	81	81	15	15	15	المكناسي
Souk Jedid	142	146	151	96	97	95	20	20	20	سوق الجديد
Mezouna	178	180	185	106	105	106	23	23	23	المزونة
Regueb	271	274	267	160	160	155	35	35	34	الرقاب
Essaïda	148	149	151	81	79	84	17	17	17	السعيدة
Ouled Haffouz	134	143	147	100	102	102	24	24	24	أولاد حفوز
Total	2635	2670	2702	1658	1663	1659	323	323	322	الجموع

Source : Direction Régionale de l'Éducation

المصدر : الإدارة الجهوية للتعليم

تطور عدد التلاميذ والمدرسين : مرحلة أولى أساسي Evolution du N^{bre} d'Elèves et d'Enseignants : 1^{er} Cycle de Base

Délégation	المدرسون Enseignants		منهم إناث dont filles				مجموع التلاميذ Total Elèves			المتعدية
	25/24	24/23	23/22	25/24	24/23	23/22	25/24	24/23	23/22	
Sidi Bouzid Ouest	514	520	525	4354	4372	4460	8796	8825	8946	سيدي بوزيد الغربية
El Hichriya	133	134	140	767	739	709	1589	1589	1549	الهيشرية
Sidi Bouzid Est	343	356	357	2108	2088	2091	4379	4358	4327	سيدي بوزيد الشرقية
Jelma	365	385	395	2779	2716	2751	5748	5685	5713	جلما
Cebalat Ouled Asker	192	198	200	1333	1337	1325	2793	2812	2804	سبالا، أولاد عسكر
Bir el Hfay	363	363	369	2640	2579	2554	5477	5343	5332	بئر الحفي
Sidi Ali Ben Aoûn	255	263	261	1674	1683	1673	3555	3597	3555	سيدي علي بن عون
Menzel Bouzaine	284	292	299	1616	1647	1615	3308	3352	3333	منزل بوزيان
Meknassy	193	202	208	1209	1210	1188	2456	2446	2483	الكناسي
Souk Jedid	214	220	225	1253	1262	1245	2604	2598	2651	سوق الجديد
Mezouna	262	265	271	1802	1804	1805	3721	3733	3692	الزونة
Regueb	390	393	387	2908	2813	2799	5937	5847	5787	الرقاب
Essaida	213	221	225	1643	1651	1648	3533	3492	3502	السعيدة
Ouled Haffouz	201	212	212	945	978	990	2038	2110	2123	أولاد حفوز
Total	3922	4024	4074	27031	26879	26853	55934	55787	55797	الجموع

Source : Direction Régionale de l'Éducation

المصدر : الإدارة الجهوية للتعليم

تطور أهم مؤشرات : مرحلة أولى أساسي

Evolution de Principaux Indicateurs : 1^{er} Cycle de Base

Délégation	نسبة الإناث Pourcentage des filles			نصيب كل معلم من التلاميذ Ratio El/Ens			التداول على القاعات Taux d'occupation des salles			كثافة الفصل Ratio Elèves par classe			الاعتمادية
	25/24	24/23	23/22	25/24	24/23	23/22	25/24	24/23	23/22	25/24	24/23	23/22	
Sidi Bouzid Ouest	49,50	49,54	49,85	17,11	17,68	17,33	1,58	1,6	1,57	26,18	26,26	26,39	سيدي بوزيد الغربية
El Hichriya	48,27	46,5	45,77	11,95	12,91	11,82	1,37	1,31	1,36	17,85	18,05	17,21	الهيثريّة
Sidi Bouzid Est	48,14	47,91	48,33	12,77	13,04	12,39	1,58	1,56	1,58	18,71	18,38	18,02	سيدي بوزيد الشرقية
Jelma	48,35	47,77	48,15	15,75	15,7	15,07	1,54	1,57	1,60	22,28	21,69	21,40	جملة
Cebalat O. Asker	47,73	47,54	47,25	14,55	15,36	14,75	1,53	1,55	1,64	21,99	21,3	21,08	سبالّة أولاد عسكر
Bir el Hfay	48,20	48,26	47,89	15,09	15,39	14,93	1,67	1,62	1,68	22,45	22,17	21,94	بئر الحفي
Sidi Ali Ben Aoûn	47,09	46,78	47,06	13,94	14,44	13,88	1,62	1,65	1,76	21,16	20,91	20,54	سيدي علي بن عون
Menzel Bouzaine	48,85	49,13	48,45	11,65	11,92	11,55	1,69	1,72	1,62	18,08	18,02	17,82	منزل بوزيان
Meknassy	49,23	49,46	47,84	12,73	12,87	12,29	1,52	1,53	1,59	19,97	19,72	19,24	الكناسي
Souk Jedid	48,12	48,57	46,96	12,17	12,61	12,10	1,48	1,5	1,58	18,34	17,79	17,55	سوق الجديد
Mezouna	48,43	48,32	48,89	14,20	15,05	14,09	1,68	1,71	1,74	20,90	20,73	19,95	الزونة
Regueb	48,98	48,11	48,36	15,22	15,88	16,67	1,69	1,71	1,72	21,91	21,33	21,67	الرقاب
Essaïda	46,50	47,27	47,06	16,59	16,54	16,36	1,83	1,88	1,79	23,87	23,43	23,19	السعيدة
Ouled Haffouz	46,37	46,35	46,63	10,14	10,6	10,50	1,34	1,4	1,44	15,21	14,75	14,44	أولاد حفوز
Total	48,33	48,18	48,12	14,06	14,16	13,50	1,59	1,6	1,62	21,23	20,89	20,65	الجموع

Source: Direction Régionale de l'Éducation

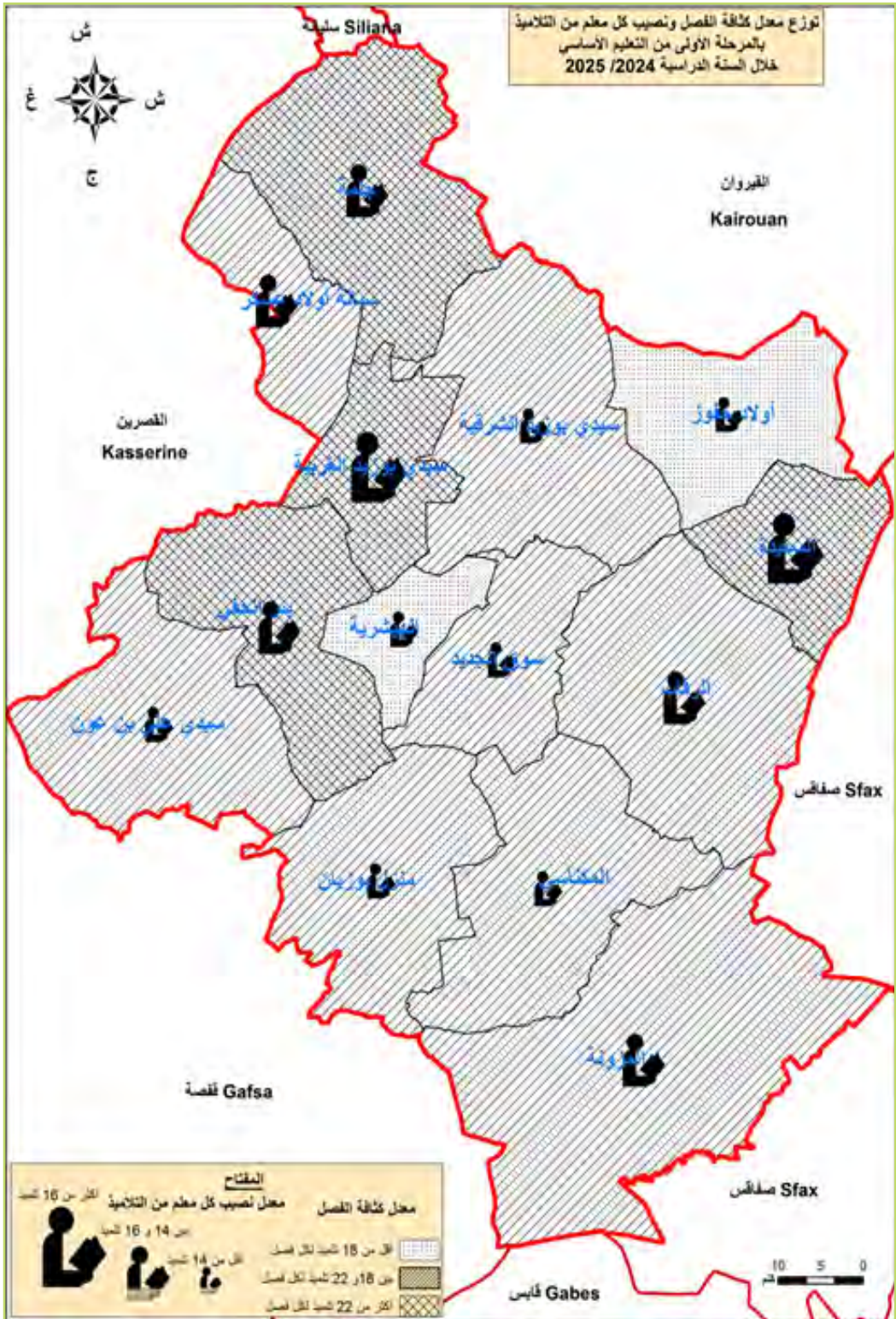
المصدر : الإدارة الجهوية للتعليم

الناجحون في السيزيام Les Admis au Sixieme

Délégation	نسبة النجاح في السيزيام Taux de réussite en sixieme		عدد الناجحون في مناظرة السيزيام N ^{bre} d'Admis en sixieme		المنقطعون عن التعليم Abandonnées		المتعمدين
	24/23	23/22	24/23	23/22	24/23	23/22	
Sidi Bouzid Ouest	46.09	32,69	303	136	28	7	سيدي بوزيد الغربية
El Hichriya	13.04	27,27	3	6	5	0	الهيشرية
Sidi Bouzid Est	21.05	19,11	20	13	22	14	سيدي بوزيد الشرقية
Jelma	40	29,41	30	20	29	26	جلمة
Cebalat O. Asker	32.14	33,96	18	18	19	16	سبالة أولاد عسكر
Bir el Hfay	30.77	18,34	36	20	36	27	بئر الحفي
Sidi Ali Ben Aoún	27.27	23,07	15	12	20	29	سيدي علي بن عون
Menzel Bouzaine	32.92	37,93	27	22	6	8	منزل بوزيان
Meknassy	29.8	27,88	31	29	4	5	المكناسي
Souk Jedid	6.66	18,18	3	8	2	9	سوق الجديد
Mezouna	37.25	35,55	19	16	11	14	المزونة
Regueb	39.19	36,84	87	63	32	16	الرقاب
Essaida	11.76	13,88	6	5	32	35	السعيدة
Ouled Haffouz	25.64	13,95	10	6	16	13	أولاد حفوز
Total	36.34	29.54	608	374	262	296	الجموع

Source: Direction Régionale de l'Éducation

المصدر : الإدارة الجهوية للتعليم



تطور عدد المؤسسات التعليمية والقاعات والمباني : اعدادي وثانوي

Evolution du Nbre d'Etablissement, Salles et Internats 2^{ème} cycle de base et secondaire

Délégation	البيئات Internats			القاعات المختصة والخاير Salles spécialisées et laboratoires			القاعات العادية Salles normales			المؤسسات التعليمية Etablissements			المتعدية
	25/24	24/23	23/22	25/24	24/23	23/22	25/24	24/23	23/22	25/24	24/23	23/22	
Sidi Bouzid Ouest	5	5	5	115	115	113	225	226	221	12	12	12	سيدي بوزيد الغربية
El Hichriya	0	0	0	13	13	12	33	33	36	2	2	2	الهيشرية
Sidi Bouzid Est	1	2	2	45	48	51	118	133	133	7	7	7	سيدي بوزيد الشرقية
Jelma	4	4	4	45	45	47	91	95	96	5	5	5	جلمة
Cebalat O. Asker	2	2	2	19	20	20	58	58	58	3	3	3	سبالة أولاد عسكر
Bir el Hfay	2	2	1	56	56	56	121	121	119	7	7	7	بئر الحفي
Sidi Ali Ben Aouñ	2	1	0	39	39	40	77	77	77	5	5	5	سيدي علي بن عون
Menzel Bouzaine	3	3	3	38	38	38	83	84	83	6	6	6	منزل بوزيان
Meknassy	2	2	2	33	33	36	81	81	82	4	4	4	الكناسي
Souk Jedid	2	2	2	24	24	24	66	65	64	3	3	3	سوق الجديد
Mezouna	4	4	4	35	33	33	80	83	81	5	5	5	المزونة
Regueb	4	4	4	38	43	43	105	109	104	5	5	5	الرقاب
Essaida	0	0	0	27	27	27	56	55	55	3	3	3	السعيدة
Ouled Haffouz	1	1	0	28	28	28	66	66	63	4	4	4	أولاد حفوز
Total	33	32	29	555	562	568	1260	1286	1272	71	71	71	الجموع

Source : Direction Régionale de l'Éducation

المصدر : الإدارة الجهوية للتعليم

تطور عدد التلاميذ والمدرسين : ثانوي وإعدادي
Evolution du N^{bre} d'Elèves et d'Enseignants secondaire et 2^{ème} cycle de base

Délégation	التلاميذ القيمون Internes			المدرسون Enseignants			منهم إناث dont filles			مجموع التلاميذ Total élèves			الاحتمدية
	25/24	24/23	23/22	25/24	24/23	23/22	25/24	24/23	23/22	25/24	24/23	23/22	
Sidi Bouzid Ouest	462	412	350	622	618	641	4203	4005	3937	7619	7399	7295	سيدي بوزيد الغربية
El Hichriya	0	0	0	67	68	68	560	529	510	1071	1000	971	الهيشريّة
Sidi Bouzid Est	24	113	118	276	281	288	1861	1822	1745	3292	3265	3218	سيدي بوزيد الشرقية
Jelma	432	502	509	243	252	248	2414	2323	2309	4130	4072	4162	جلمة
Cebalat O. Asker	80	85	144	121	123	132	1075	990	1020	1784	1694	1775	سيبالة أولاد عسكر
Bir el Hfay	77	81	24	283	289	290	2189	2118	1979	4042	3972	3769	بئر الحفي
Sidi Ali Ben Aouïn	118	76	0	176	181	185	1337	1277	1180	2558	2378	2242	سيدي علي بن عون
Menzel Bouzaine	211	224	209	194	193	196	1390	1290	1245	2600	2459	2362	منزل بوزيان
Meknassy	243	197	180	181	191	189	1122	1085	1082	2090	2068	2044	الكناسي
Souk Jedid	63	68	63	147	158	175	1091	1082	1091	1951	1961	1931	سوق الجديد
Mezouna	518	509	528	164	170	175	1397	1327	1285	2379	2266	2253	المنزنة
Regueb	380	381	430	335	328	329	2536	2399	2306	4628	4393	4195	الرقاب
Essaida	0	0	0	143	151	146	1188	1136	1089	2072	2053	1964	السعيدة
Ouled Haffouz	0	13	0	115	116	119	827	812	778	1534	1498	1468	أولاد حفوز
Total	2623	2661	2555	3067	3118	3181	23714	22195	21556	41714	40478	39649	الجموع

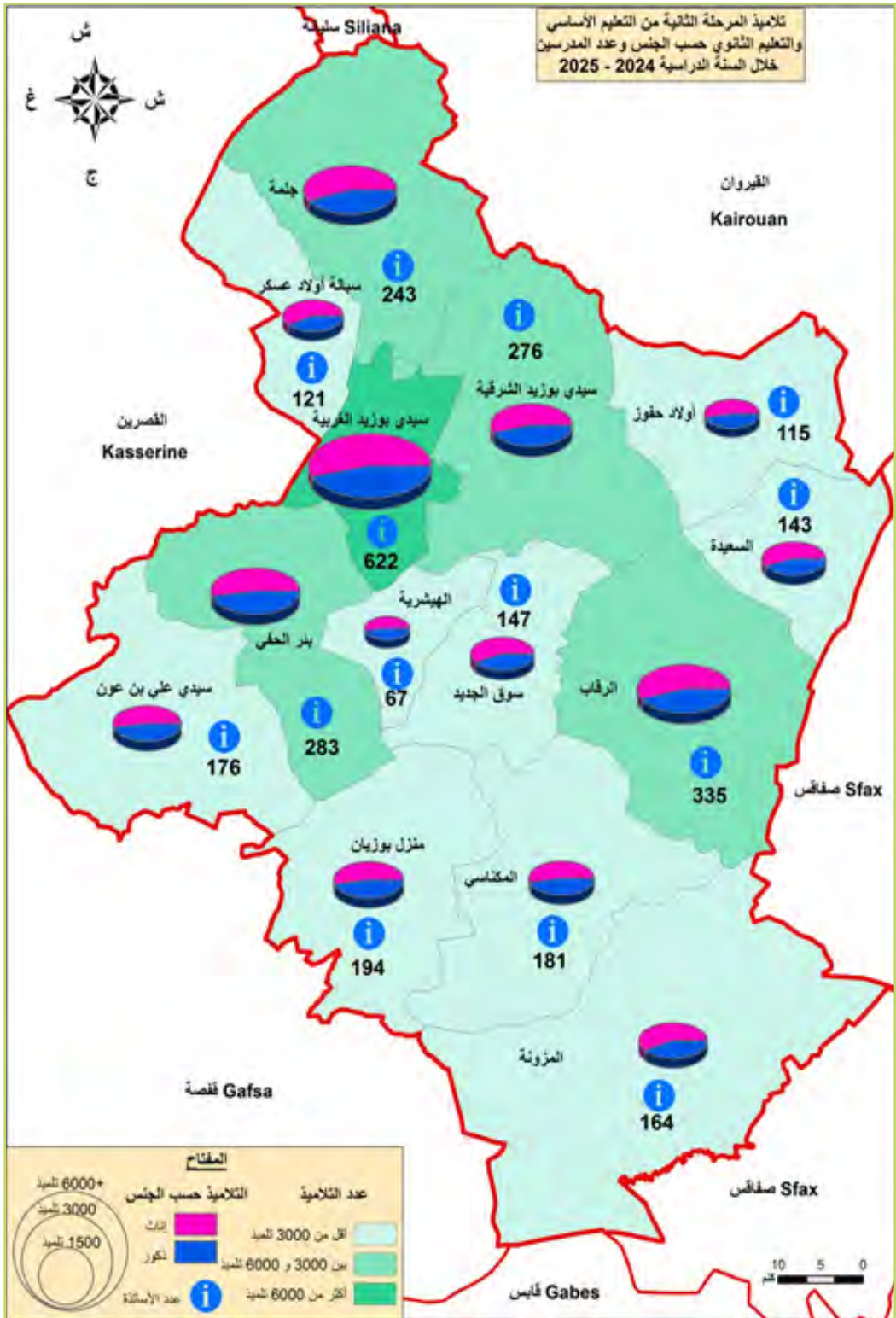
Source : Direction Régionale de l'Éducation

المصدر : الإدارة الجهوية للتعليم

الناجحون في التوفيق
Les Admis au Neuvieme

Délégation	نسبة الموجهين الى المعهد النموذجي % des élèves orientés	عدد الناجحين في مناظرة التاسعة N ^b re d'admis en Neuvieme	المنقطعون عن التعليم Abandonnées		المتعدية
			24/23	23/22	
Sidi Bouzid Ouest	80,52	281	17	15	سيدي بوزيد الغربية
El Hichriya	85,71	6	2	7	الهيشرية
Sidi Bouzid Est	33,33	7	12	18	سيدي بوزيد الشرقية
Jelma	32,26	10	32	97	جلمة
Cebalat O. Asker	70,59	12	34	42	سبالة أولاد عسكر
Bir el Hfay	85,71	48	20	35	بئر الحفي
Sidi Ali Ben Aotún	67,86	19	13	19	سيدي علي بن عون
Menzel Bouzaine	48,00	12	7	28	منزل بوزيان
Meknassy	63,83	30	2	5	الكناسي
Souk Jedid	43,48	10	11	31	سوق الجديد
Mezouna	67,74	21	5	22	الزونة
Regueb	68,60	59	15	13	الرقاب
Essaida	5,88	1	7	10	السعيدة
Ouled Haffouz	34,62	9	6	9	أولاد حفوز
Total	68,72	525	183	351	الجموع

المصدر : الإدارة الجهوية للتعليم



تطور مؤشرات : التعليم الإعدادي والثانوي

Evolution des Indicateurs : Secondaire et 2^{ème} cycle de Base

Délégation	نسبة الإناث Pourcentage des filles			نصيب كل أستاذ من التلاميذ Moyenne El/Ens			كثافة الفصل Ratio Elèves / classe			الفصول Classes Elèves			الجماعية
	25/24	24/23	23/22	25/24	24/23	23/22	25/24	24/23	23/22	25/24	24/23	23/22	
Sidi Bouzid Ouest	55.16	54.12	54,0	12.24	11.97	11,4	26.6	26.5	26,6	286	279	274	سيدي بوزيد الغربية
El Hichriya	52.28	52.9	52,5	15.98	14.92	14,3	28.9	27	27,7	37	37	35	الهيثريية
Sidi Bouzid Est	56.53	55.8	54,2	12.32	11.61	11,2	25.9	25.5	25,1	127	128	128	سيدي بوزيد الشرقية
Jelma	58.45	57.05	55,5	16.99	16.15	16,8	28.7	27.7	28,5	144	147	146	جملة
Cebalat Ouled Asker	60.25	58.44	57,5	14.74	13.77	13,4	29.7	26.9	27,3	60	63	65	سبالة أولاد عسكر
Bir el Hfay	54.15	53.32	52,5	14.28	13.74	13,0	27.7	27.2	26,0	146	146	145	بئر الحفي
Sidi Ali Ben Aoûn	52.26	53.7	52,6	14.53	13.13	12,1	26.4	26.5	24,1	97	91	93	سيدي علي بن عون
Menzel Bouzaine	53.46	52.46	52,7	13.40	12.74	12,1	27.1	26.2	25,4	96	94	93	منزل بوزيان
Meknassy	53.64	52.46	52,9	11.54	10.82	10,8	25.5	25.9	24,9	82	80	82	الكناسي
Souk Jedid	55.92	55.32	56,5	13.27	12.41	11,0	26.2	25.8	25,1	73	76	77	سوق الجديد
Mezouna	58.72	58.56	57,0	14.50	13.32	12,9	26.7	25.5	25,9	89	89	87	الزونة
Regueb	54.79	54.6	55,0	13.81	13.39	12,8	29.3	28.3	27,1	158	155	155	الرقاب
Essaida	57.33	55.33	55,4	14.48	13.59	13,5	26.9	27.7	26,9	77	74	73	السعيدة
Ouled Haffouz	53.91	54.2	53,0	13.33	12.91	12,3	24.7	25	23,7	62	60	62	أولاد حفوز
Total	56.84	54.83	54,4	13.60	12.98	12,5	27.2	26.6	27,3	1534	1519	1515	الجموع

المصدر : الإدارة الجهوية للتعليم

Source : Direction Régionale de l'Éducation

تطور مؤشرات مردودية التعليم – إحصائي وثائقي

Evolution des Indicateurs de Rendement de l'Enseignement Secondaire et 2^{ème} cycle de Base

Délégation	نسبة النجاح في البكالوريا Taux de réussite en baccalauréat			عدد الناجحين في البكالوريا Nbre d'Admis en Bac			المنقطعون عن التعليم Abandonnés			الاعتمادية
	24/23	23/22	22/21	24/23	23/22	22/21	24/23	23/22	22/21	
Sidi Bouzid Ouest	69.09	70,3	76,42	597	599	590	263	162	459	سيدي بوزيد الغربية
El Hichriya	62.65	74,66		52	56		36	21		الهيشرية
Sidi Bouzid Est	59.24	55,4	58,42	205	205	215	148	106	170	سيدي بوزيد الشرقية
Jelma	49.65	60,5	77,3	217	291	252	279	284	154	جملة
Cebalat Ouled Asker	64.70	77,41	65,68	77	96	111	175	236	26	سبالة أولاد عسكر
Bir el Hfay	56.75	55,8	49,38	210	220	202	308	214	216	بئر الحفي
Sidi Ali Ben Aouïn	61.36	52,71	57,84	135	107	118	81	72	70	سيدي علي بن عون
Menzel Bouzaine	54.74	47,7	49,55	150	135	112	114	113	112	منزل بوزيان
Meknassy	62.71	57,41	56,53	148	151	147	39	32	33	الكناسي
Souk Jedid	65.21	51,19	60	90	86	87	153	133	46	سوق الجديد
Mezouna	67.00	57,63	62	134	117	142	95	94	54	الزونة
Regueb	68.37	64,28	57,62	333	261	215	175	124	246	الرقاب
Essaida	70.83	36,71	70,74	119	76	104	154	195	151	السعيدة
Ouled Haffouz	65.57	38,72	62,3	120	79	76	85	56	33	أولاد حفوز
Total	62.71	58,58	63,22	2587	2479	2371	2085	1842	1770	الجموع

Source : Direction Régionale de l'Éducation

المصدر : الإدارة الجهوية للتعليم

الناجحون في البكالوريا حسب الاختصاص دورة 2024 Les Admis au Baccalauréat par Spécialité 2024

Delegation	آداب Lettres	اقتصاد وتصرف Economie et gestion	علوم تجريبية Sciences expérimental	الرياضيات Mathématiques	التقنية Techniques	العلوم الإعلامية Science informatique	رياضة Sport	الاعتمادية
Sidi Bouzid Ouest	35	193	112	57	108	21	71	سيدي بوزيد الغربية
El Hichriya	13	33	6	0	0	0	0	الهيثرية
Sidi Bouzid Est	35	109	45	0	16	0	0	سيدي بوزيد الشرقية
Jelma	72	66	31	0	42	6	0	جلمة
Cebalat Ouled Asker	18	28	10	0	21	0	0	سبالة أولاد عسكر
Bir el Hfay	42	104	15	7	32	10	0	بئر الحفي
Sidi Ali Ben Aoûn	59	12	8	8	34	14	0	سيدي علي بن عون
Menzel Bouzaine	83	0	34	7	26	0	0	منزل بوزيان
Meknassy	49	16	31	0	43	6	0	الكناسي
Souk Jedid	16	48	17	0	9	0	0	سوق الجديد
Mezouna	30	52	23	10	19	0	0	الزونة
Regueb	72	108	55	37	61	0	0	الرقاب
Essaida	49	24	17	0	29	0	0	السميدة
Ouled Haffouz	9	74	23	0	14	0	0	أولاد حفوز
Total	582	870	427	126	454	57	71	الجموع

Source : Direction Régionale de l'Éducation

المصدر : الإدارة الجهوية للتعليم

معطيات حول التعليم التقني والتعليم الثانوي الخاص

Données de l'Enseignement Technique et du Secondaire Privé

Délégation	التعليم الثانوي الخاص Enseignement Secondaire Privé						التعليم الثانوي التقني Enseignement Technique						الاعتمادية
	مجموع التلاميذ Total des Elèves			المدارس الخاصة Ecoles Privées			مجموع التلاميذ Total des Elèves			المدارس التقنية Ecoles Techniques			
	25/24	24/23	23/22	25/24	24/23	23/22	25/24	24/23	23/22	25/24	24/23	23/22	
	2215	1876	1806	10	09	10	136	125	120	1	1	1	
Sidi Bouzid Ouest													سيدي بوزيد الغربية
Sidi Bouzid Est													سيدي بوزيد الشرقية
Jelma													جلمة
Menzel Bouzaine													منزل بوزيان
Meknassy													الكناسي
Bir el Hfay													بئر الحفي
Mezouna													المزونة
Regueb													الرقاب
Ouled Haffouz													أولاد حفوز
Total	4099	3462	3288	22	21	22	334	292	276	3	3	3	الجموع

Source : Direction Régionale de l'Éducation

المصدر : الإدارة الجهوية للتعليم

معطيات حول التعليم العالي L'Enseignement Supérieur

عدد المتخرجين N ^{bre} de diplômés	عدد المدرسين N ^{bre} d'enseignants	منهم إناث Dont Filles	عدد الطلبة N ^{bre} d'étudiants	السنة الجامعية Année universitaire	المؤسسة الجامعية Etablissement Universitaire
45	53	235	314	2023/2022	المعهد العالي للفنون والحرف Institut supérieur des arts et métiers
97	55	246	387	2024/2023	
53	75	415	530	2025/2024	
394	39	271	465	2023/2022	المعهد العالي للدراسات التكنولوجية Institut supérieur des études technologiques
345	43	296	512	2024/2023	
233	77	563	1195	2025/2024	
142	51	251	397	2023/2022	كلية العلوم والتقنيات Faculté des Sciences et de la Technologie
109	152	230	382	2024/2023	
230	262	324	586	2025/2024	
581	143	757	1176	2023/2022	المجموع Total
551	250	772	1281	2024/2023	
516	414	1302	2311	2025/2024	

Source: Université de Kairouan

المصدر: جامعة القيروان

الخدمات الجامعية سنة Oeuvres Universitaires

2025/2024		2024/2023		مؤسسة الخدمات الجامعية Etablissements d'œuvres universitaires
طاقة الاستيعاب Capacité d'accueil	العدد N ^{bre}	طاقة الاستيعاب Capacité d'accueil	العدد N ^{bre}	
358	1	250	1	المطاعم الجامعية Restaurants universitaires
486	1	512	1	مبيلات تابعة للأحياء الجامعية Foyers universitaires
-	-	196	1	المبيلات الجامعية/إشراف منظمة التربية والأسرة Foyers sous tutelle OEF

Source: Université de Kairouan

المصدر: جامعة القيروان

معطيات عامة : التكوين المهني بالقطاع العام
Données globales de la Formation Professionnelle-Secteur Public

Centre	عدد التخرجين Nbre Diplômés		عدد التكوّين Nbre Formés		طاقة الاستيعاب Capacité d'Accueil		عدد الاختصاصات Nbre Spécialités		المركز
	2024	2023	2024	2023	2024	2023	2024	2023	
Centre de formation et d'apprentissage polyvalent de Sidi Bouzid	215	203	454	227	280	280	15	12	مركز التكوّين والتدريب المهني بسيدي بوزيد
Centre de formation et d'apprentissage de Meknassy	138	149	334	160	180	180	12	10	مركز التكوّين والتدريب المهني بالكناسي
Centre de formation de la jeune fille rurale de Meknassy	66	89	89	89	100	100	04	04	مركز تكوّن الفتاة الريفية بالكناسي
Centre de formation agricole de Sidi Bouzid	35	51	51	51	80	80	02	02	مركز التكوّين المهني الفلاحي بسيدي بوزيد
Total	454	492	928	527	640	640	33	28	الجموع

Source : Direction Régionale de l'Emploi et de la Formation Professionnelle

المصدر : الإدارة الجهوية للتشغيل والتكوّن المهني

معطيات عامة : التكوين المهني بالقطاع الخاص

Données globales de la Formation Professionnelle-Secteur Privé

Structure	عدد التخرجين N ^{bre} Diplômés		عدد التكوينين N ^{bre} Formés		طاقة الاستيعاب Capacité d'Accueil		عدد الاختصاصات N ^{bre} Specialities		مجال الاختصاص Specialité	الهيكل
	2024	2023	2024	2023	2024	2023	2024	2023		
École « Ibn Sina » pour la formation professionnelle Sidi Bouzid	38	23	42	38	130	100	4	4	صحة / طفولة Santé / Enfance	مدرسة «ابن سينا» للتكوين المهني سيدي بوزيد
Ecole «Thabet» pour la Formation Professionnelle	171	152	184	158	420	420	9	9	محاسبة / طفولة Comptabilité / Enfance	مدرسة «ثبات» للتكوين المهني الخاص
Institut de Formation Professionnelle «Newcastle»	32	37	32	37	40	40	1	1	محاسبة / مالية Transaction Douanière	المعهد الخاص للتكوين المهني «نيوكاستل»
Ecole «Nour» pour la Formation Professionnelle	56	46	56	48	80	80	3	3	الإحاطة الحياتية Auxiliaire de vie	مدرسة «نور» للتكوين المهني الخاص
Total	297	258	314	281	670	640	17	17	الجموع	

Source : Direction Régionale de l'Emploi et de la Formation Professionnelle

المصدر : الإدارة الجهوية للتشغيل والتكوين المهني

التكوين المهني : المتحصلون على شهادات الكفاءة المهنية

Formation professionnelle: titulaires de certificats de qualification

Secteur	شهادات إثبات الكفاءة المهنية Certificats de preuve de compétence professionnelle		القطاع
	2024	2023	
Textiles	65	83	النسيج والإكساء
Batiment	16	16	البناء والخزف والبلور
Bois d'olives	17	24	الخشب (خشب الزيتون)
Industries Alimentaires	408	417	الصناعات الغذائية
Industries Mécaniques et Électriques	53	12	الصناعات المعدنية وإليكتريكية
Services	674	713	الخدمات
Industries Traditionnelles	133	150	الصناعات التقليدية
Total	1366	1415	الجموع

Source : Direction Régionale de l'Emploi et de la Formation Professionnelle

المصدر : الإدارة الجهوية للتشغيل والتكوين المهني

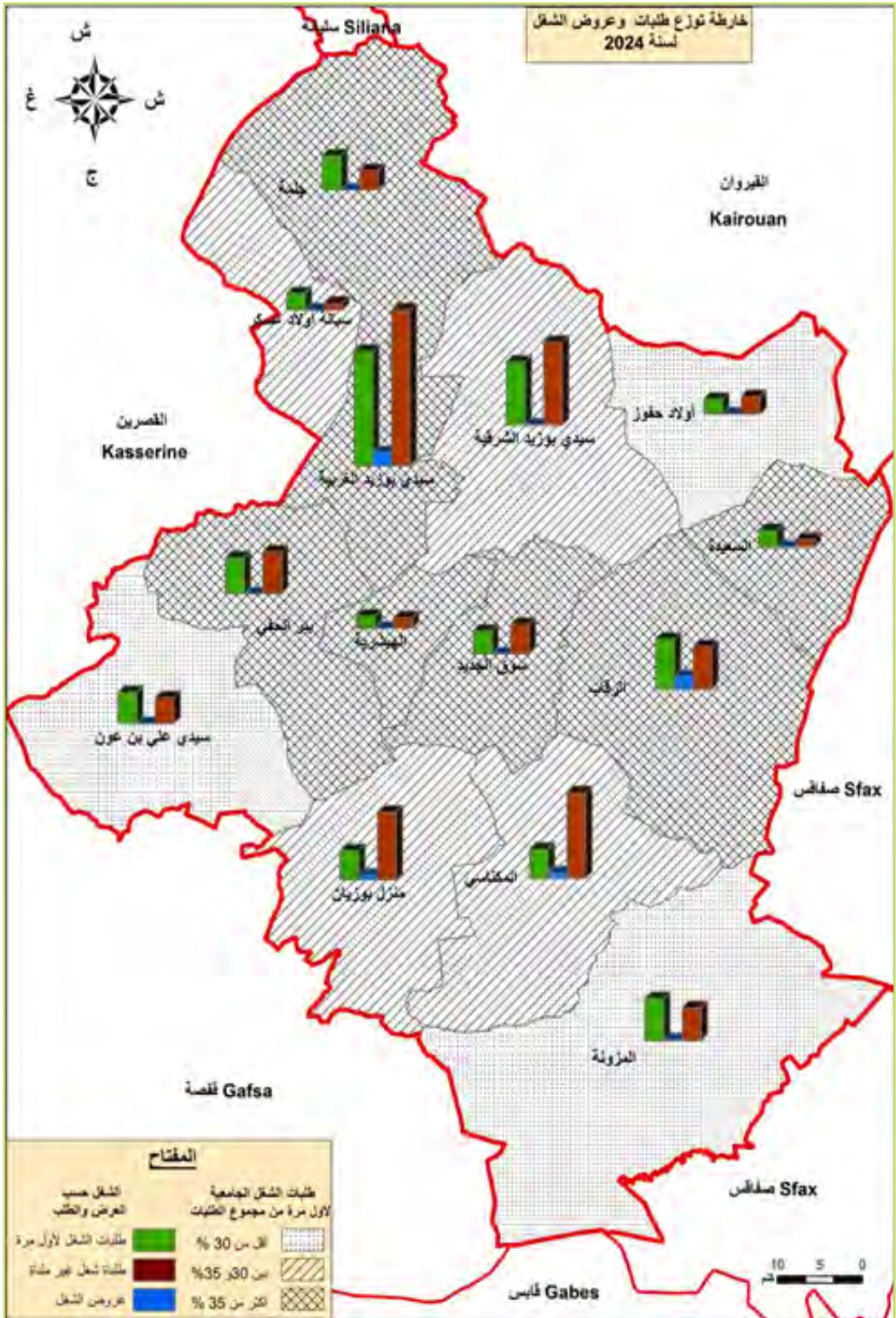
تطور مؤشرات سوق الشغل

Evolution des indicateurs de marché d'Emploi

Délégation	طلبات غير ملبأة 2024 Demandes non satisfaites 2024		عروض الشغل Offres d'emploi						طلبات الشغل لأول مرة demande d'emploi pour la 1 ^{ère} fois						الاعتمادية
	منها جامعي Total	الجموع Total	منها جامعي dout universitaire		الجموع Total		منها جامعي dout universitaire		الجموع Total		الجموع Total				
			2024	2023	2024	2023	2024	2023	2024	2023	2024	2023	2024	2023	
Bouzid Ouest	486	907	65	5	16	78	11	20	258	215	225	666	540	656	
El Hichriya	31	61	-	-	-	-	1	-	28	19	29	71	52	69	
Bouzid Est	262	481	1	6	3	2	6	06	121	82	78	367	277	329	
Jelma	69	113	-	-	1	-	-	01	97	52	55	198	142	159	
Cebalat O. Asker	30	40	1	2	-	1	3	-	30	14	23	96	61	66	
B. Haffey	138	244	-	-	-	-	-	-	81	14	62	209	228	241	
Sidi Ali B. Aouïn	100	150	-	3	4	-	4	05	50	32	40	180	134	160	
M. Bouzaine	228	393	-	-	1	26	22	21	54	47	58	170	125	185	
Meknassy	264	495	10	-	30	31	10	30	60	46	62	168	153	197	
Souk Jedid	98	172	-	-	1	-	-	01	51	28	28	133	97	107	
Mezouna	88	190	7	-	-	4	-	-	53	24	22	243	110	133	
Regueb	146	245	5	-	-	72	24	-	109	77	75	289	185	237	
Essaida	29	45	-	-	-	-	-	-	35	21	26	96	68	67	
O. Haffouz	56	101	-	1	-	-	1	-	22	21	22	86	73	74	
Total	2025	3637	89	17	56	214	82	84	1049	692	805	2972	2245	2680	

Source : Direction Régionale de l'Emploi et de la Formation Professionnelle

المصدر : الإدارة الجهوية للتشغيل والتكوين المهني



عقود تربية الأعداد للحياة المهنية Stage pour préparation à la vie professionnelle

Délégation	عدد المدمجين N ^{bre} des Intégrées		عدد العقود لخبر حاملي شهادات عليا N ^{bre} de contrats pour les titulaires de diplômes non supérieurs		الاعتمادية
	2024	2023	2024	2023	
Sidi Bouzid Ouest	99	121	96	325	سيدي بوزيد الغربية
El Hichriya	04	01	04	06	الهيثريية
Sidi Bouzid Est	26	25	311	74	سيدي بوزيد الشرقية
Jelma	16	08	36	38	جلمة
Cebalat O. Asker	14	19	91	61	سبالة، أولاد عسكر
Bir el Hfay	10	20	71	44	بئر الحفي
Sidi Ali Ben Aoûn	10	16	83	75	سيدي علي بن عون
Menzel Bouzaine	24	11	83	75	منزل بوزيان
Meknassy	29	43	90	119	الكناسي
Souk Jedid	04	11	21	21	سوق الجديد
Mezouna	11	20	43	35	الزونة
Regueb	41	32	95	94	الرقاب
Essaïda	04	-	03	10	السعيدة
Ouled Haffouz	06	11	33	21	أولاد حفوز
Total	298	338	1060	998	الجموع

المصدر : الإدارة الجهوية للتشغيل والتكوين المهني

Source : Direction Régionale de l'Emploi et de la Formation Professionnelle

برنامج دعم انتداب حاملي الشهادات العليا Programme de soutien au recrutement de diplômés d'études supérieures

Délégation	العقود الجارية Contrats en cours		العقود الجديدة Nouveaux contrats		المتعدية
	2024	2023	2024	2023	
	Sidi Bouzid Ouest	85	96	15	
El Hichriya	02	-	02	-	الهيثريّة
Sidi Bouzid Est	20	19	53	10	سيدي بوزيد الشرقية
Jelma	07	02	07	-	جلمة
Cebalat O. Asker	03	03	02	01	سبالة أولاد عسكر
Bir el Hfay	10	18	05	08	بئر الحفي
Sidi Ali Ben Aouïn	19	24	07	22	سيدي علي بن عون
Menzel Bouzaine	09	09	06	06	منزل بوزيان
Meknassy	11	06	09	05	الكناسي
Souk Jedid	03	04	02	01	سوق الجديد
Mezouna	04	05	01	06	الزونة
Regueb	08	11	04	04	الرقاب
Essaida	03	03	0	03	السعيدة
Ouled Haffouz	01	-	01	-	أولاد حفوز
Total	185	200	114	116	الجموع

المصدر : الإدارة الجهوية للتشغيل والتكوين المهني

Source : Direction Régionale de l'Emploi et de la Formation Professionnelle

المؤسسات الصحية لسنة 2024 : القطاع العام Etablissement de la santé : Secteur Public

Délégation	عدد الأسرة Nbre de lits	مخابر Laboratoires	مركز رعاية الأم والطفل Centre de Protection maternelle et infantile	مركز صحة النجابية Centre de santé maternelle	مركز صحة أساسية Centre de Santé de base	مستشفيات Hôpitaux		الاعتمادية
						محلية Circonscriptions	جهوية Régionaux	
Sidi Bouzid Ouest	310	1	1	1	15	-	-	سيدي بوزيد الغربية
Sidi Bouzid Est		2	-	-	10	-	1	سيدي بوزيد الشرقية
El Hichriya	-	1	-	-	1	-	-	الهيشرية
Jelma	20	1	1	-	10	1	-	جلمة
Cebalat O. Asker	3	1	1	-	5	-	-	سبالة، أولاد عسكر
Bir el Hfay	18	2	1	-	10	1	-	بئر الحفي
Sidi Ali Ben Aouin	20	1	1	-	8	1	-	سيدي علي بن عون
Menzel Bouzaine	6	2	1	-	9	1	-	منزل بوزيان
Meknassy	38	2	1	1	6	1	-	الكناسي
Souk Jedid	-	1	1	-	6	-	-	سوق الجديد
Mezouna	20	1	1	-	11	1	-	الزونة
Regueb	45	1	1	-	15	1	-	الرقاب
Essaida	-	1	-	-	2	-	-	السعيدة
Ouled Haffouz	20	1	1	-	10	1	-	أولاد حفوز
Total	500	18	11	2	118*	8	1	الجموع

Source : Direction Régionale de la Santé

المصدر : الإدارة الجهوية للصحة
*118 مركز صحة أساسية + مركز وسيط بسيدي بوزيد الغربية

المؤسسات الصحية لسنة 2024 : القطاع الخاص
Etablissements de la santé 2024 : Secteur Privé

Délégation	محلات تمريض Infirmierie	مصحات تنقية الدم Cliniques de dialyse	مخابر التحليل Laboratoires d'analyse	الصيدليات Pharmacies	عدد العيادات Cabinets de libre pratique		الاعتمدية
					طب عام Généralistes	المتخصصة Spécialistes	
Sidi Bouzid Ouest	2	1	8	14	16	57	سيدي بوزيد الغربية
Sidi Bouzid Est	2	1	-	6	3	-	سيدي بوزيد الشرقية
El Hichriya	-	-	-	-	-	-	الهيشرية
Jelma	-	-	-	6	4	-	جلمة
Cebalat Ouled Asker	-	-	-	3	1	-	سبالة أولاد عسكر
Bir el Hfay	-	-	1	6	4	-	بئر الحفي
Sidi Ali Ben Aouñ	-	-	-	4	2	-	سيدي علي بن عون
Menzel Bouzaine	-	-	-	3	1	-	منزل بوزيان
Meknassy	-	-	-	3	4	-	الكناسي
Souk Jedid	-	-	-	2	1	-	سوق الجديد
Mezouna	-	-	-	3	2	-	الزونة
Regueb	1	1	1	5	5	-	الرقاب
Essaida	-	-	-	3	4	-	السعيدة
Ouled Haffouz	-	-	-	3	2	-	أولاد حفوز
Total Gouvernorat	5	3	10	61	49	57	مجموع الولاية

Source : Direction Régionale de la Santé

المصدر : الإدارة الجهوية للصحة

تطور عدد الإطار الطبي : القطاع العام
Evolution du N^{bre} de Cadre Médicale : Secteur Public

Délégation	صيادلة Pharmacien			طب أسنان Dentiste			طب اختصاص Spécialiste			طب عام Généraliste			الاعتمادية
	2024	2023	2022	2024	2023	2022	2024	2023	2022	2024	2023	2022	
Sidi Bouzid Ouest	1	1	1	3	4	4	0	1	1	11	11	12	سيدي بوزيد الغربية
Sidi Bouzid Est	4	4	5	3	3	2	55	38	45	26	31	32	سيدي بوزيد الشرقية
El Hichriya	0	0	0	0	0	0	0	0	0	0	0	0	الهيثرية
Jelma	1	1	1	2	1	2	0	0	0	8	8	8	جملة
Cebalat O.Asker	1	1	1	1	1	1	0	0	0	5	6	6	سبالة أولاد عسكر
Bir el Hfay	1	1	1	1	1	2	0	0	0	7	3	4	بئر الحفي
Sidi Ali Ben Aouñ	1	1	1	2	2	2	0	0	0	6	8	8	سيدي علي بن عون
Menzel Bouzaine	1	1	1	1	1	1	0	0	0	8	8	8	منزل بوزيان
Meknassy	1	1	1	2	2	2	1	1	1	8	8	8	الكناسي
Souk Jedid	1	1	1	2	1	1	0	0	0	5	5	6	سوق الجديد
Mezouna	1	1	1	1	1	1	0	0	0	8	8	8	الزونة
Regueb	1	1	1	2	2	2	3	3	3	13	13	13	الرقاب
Essaida	0	0	0	1	1	1				0	0	0	السعيدة
Ouled Haffouz	1	1	1	1	1	1	0	0	0	7	7	7	أولاد حفوز
Total Gouvernorat	15	15	16	22	21	22	59	43	50	112	116	120	مجموع الولاية

Source : Direction Régionale de la Santé

صدر : الإدارة الجهوية للصحة

تطور عدد الإطار الطبي : القطاع الخاص
Evolution du N^{bre} de Cadre Médicale : Secteur Privé

Délégation	صيداتة Pharmacien			طب أسنان Dentiste			طب إختصاص Spécialiste			طب عام Généraliste			المتعمدين
	2024	2023	2022	2024	2023	2022	2024	2023	2022	2024	2023	2022	
Sidi Bouzid Ouest	14	14	14	32	29	29	57	48	46	16	16	15	سيدي بوزيد الغربية
Sidi Bouzid Est	6	6	6	2	2	2				3	2	2	سيدي بوزيد الشرقية
El Hichriya	-	0	0	0	0	0	0	0	0	0	0	0	الهيشريّة
Jelma	6	6	6	3	3	3	0	0	0	4	4	4	جلمتة
Cebalat Ouled Asker	3	3	3	5	5	5	0	0	0	1	1	1	سبالاتة اولاد عسكر
Bir el Hfay	6	4	4	4	5	5	0	0	0	4	5	5	بئر الحفي
Sidi Ali Ben Aouñ	4	4	4	2	2	2	0	0	0	2	2	2	سيدي علي بن عون
Menzel Bouaine	3	3	3	1	1	1	0	0	0	1	1	1	منزل بوزيان
Meknassy	3	3	3	3	3	3	0	0	0	4	4	4	المكناسي
Souk Jedid	2	2	2	1	2	2	0	0	0	1	1	1	سوق الجديد
Mezouna	3	3	3	3	3	3	0	0	0	2	2	2	الmezونة
Regueb	5	5	5	6	6	6	0	0	0	5	5	5	الرقاب
Essaïda	3	3	3	1	1	1				4	4	4	السعيدة
Ouled Haffouz	3	3	3	3	3	3	0	0	0	2	2	2	اولاد حفوز
Total Gouvernorat	61	59	59	66	65	65	57	48	46	49	49	48	مجموع الولاية

Source : Direction Régionale de la Santé

المصدر : الإدارة الجهوية للصحة

تطور عدد الإطار شبه الطبي Evolution du N^{bre} de Cadre Paramédical

Délégation	المرضىون+ مساعد ممرض Infirmiers			الفيون السامون Techniciens supérieurs			المعتمدية
	2024	2023	2022	2024	2023	2022	
Sidi Bouzid Ouest	130	122	155	33	27	29	سيدي بوزيد الغربية
El Hichriya							الهيشرية
Sidi Bouzid Est	256	258	258	144	143	148	سيدي بوزيد الشرقية
Jelma	43	42	42	19	18	20	جلمة
Cebalat Ouled Asker	37	41	42	12	11	12	سبالة اولاد عسكر
Bir el Hfay	69	71	71	25	25	25	بئر الحفي
Sidi Ali Ben Aoûn	51	53	54	23	23	23	سيدي علي بن عون
Menzel Bozaine	53	56	55	24	21	21	منزل بوزيان
Meknassy	76	76	82	32	31	31	المكناسي
Souk Jedid	38	36	36	9	9	10	سوق الجديد
Mezouna	41	45	42	19	19	20	المزونة
Regueb	68	65	66	34	32	32	الرقاب
Essaida	7	7	8	4	4	4	السعيدة
Ouled Haffouz	43	43	44	18	18	18	أولاد حفوز
Total	912	915	955	396	381	393	مجموع الولاية

Source : Direction Régionale de la Santé

صدر : الإدارة الجهوية للصحة

أهم مؤشرات القطاع الصحي لسنة 2024
Principaux Indicateurs de Secteur Sanitaire 2024

Délégation	ميزانية الأدوية (د) Budget des médicaments (milles D)	السكان لكل طبيب/قطاع عام Habitants par médecin/public	سرير لكل 1000 ساكن Lit pour 1000 Habitants	المستفيدات من خدمات التخطيط العائلي Bénéficiaires de planning familial	نسبة الولادات المراقبة (تقديرات) % naissances contrôlées (Estimation)	الولادات المراقبة Naissances contrôlées	عدد العيادات الطبية Nbre de consultations médicales	الاعتمادية
Sidi Bouzid Ouest	958	3586	2.33	14940	92 %	3047	50737	سيدي بوزيد الغربية
Sidi Bouzid Est	2404						9173	سيدي بوزيد الشرقية
El Hichriya							6178	الهيشريّة
Jelma	400	5367	0.47	10992	95 %	120	64461	جلمة
Cebalat Ouled Asker	-	4350	0.14	6027	92 %	31	44582	سبالة، أولاد عسكر
Bir el Hfay	290	5836	0.44	5181	90 %	104	67583	بئر الحفي
Sidi Ali Ben Aouñ	300	5017	0.66	10749	90 %	117	70908	سيدي علي بن عون
Menzel Bozaine	373	3377	0.22	5679	90 %	76	59623	منزل بوزيان
Meknassy	385	3173	1.50	9001	90 %	31	61105	الكناسي
Souk Jedid	-	4622	-	5453	90 %	-	40932	سوق الجديد
Mezouna	350	3303	0.76	7165	95 %	86	81176	الزونة
Regueb	525	5335	0.65	10140	92 %	199	95749	الرقاب
Essaida								2356
Ouled Haffouz	350	3477	0.96	5719	90 %	85	67078	أولاد حفوز
Total	6335	4112	1.09	93402	92 %	3896	732886	مجموع الولاية

المصدر : الإدارة الجهوية للصحة

تطور عدد فضاءات الطفولة
Evolution du N^{bre} d'Espaces de l'Enfance

Délégation	مركبات الطفولة ومراكز مندمجة Complexes d'enfance et Centres Intégrés		عدد الحاضن المدرسية Gardiéries			نوادي الأطفال Clubs d'Enfants			رياض الأطفال Jardins d'Enfants			الاعتمادية
	25/24	24/23	25/24	24/23	23/22	25/24	24/23	23/22	25/24	24/23	23/22	
Sidi Bouzid Ouest	1*	1*	13	14	11	1	2	2	59	60	59	سيدي بوزيد الغربية
El Hichriya	0	0	0	0	0	0	0	0	1	2	2	الهيشرية
Sidi Bouzid Est	1	1	5	2	1	2	1	1	16	15	12	سيدي بوزيد الشرقية
Jelma	1	1	2	3	0	1	1	1	13	12	12	جلمة
Cebalat O. Asker	0	0	0	0	0	1	1	1	7	6	7	سبالة، أولاد عسكر
Bir el Hfay	1	1	2	3	2	0	0	0	17	17	17	بئر الحفي
Sidi Ali Ben Aoûn	1	1	3	2	2	0	0	0	13	14	11	سيدي علي بن عون
Menzel Bozaine	1	1	1	1	1	0	0	0	15	17	13	منزل بوزيان
Meknassy	1	1	1	0	0	0	0	0	14	17	16	الكناسي
Souk Jedid	0	0	0	1	2	0	0	0	10	9	6	سوق الجديد
Mezouna	1	1	0	0	0	0	0	0	12	12	9	الزونة
Regueb	1	1	9	11	14	1	1	1	17	16	14	الرقاب
Essaida	0	0	1	1	0	0	0	0	5	6	5	السعيدة
Ouled Haffouz	1	1	1	1	2	0	0	0	6	5	4	أولاد حفوز
Total	10	10	38	39	35	6	6	6	205	208	187	الجموع

Source: Commissariat Régional de la Famille, de l'Enfance et des Personnes Âgées

*1 Centre Intégré

المصدر: المديرية الجهوية للمرأة والأسرة والطفولة وكبار السن

* 1 مركز مندمج

تطور عدد الفضاءات الرياضية والشبابية
Evolution du N^{bre} d'Espaces de Sport et de la Jeunesse

Délégation	دور الشباب Maisons de Jeune			قاعات رياضية Salles de sport			ملاعب رياضية عمومية Terrains de sport Publiques			الاعتمادية
	2024	2023	2022	2024	2023	2022	2024	2023	2022	
Sidi Bouzid Ouest	3	3	3	1	1	1	2	2	2	سيدي بوزيد الغربية
El Hichriya	0	0	0	0	0	0	0	0	0	الهيشرية
Sidi Bouzid Est	2	2	2	1	1	1	1	1	1	سيدي بوزيد الشرقية
Jelma	1	1	1	0	0	1	1	1	1	جلمة
Cebalat Ouled Asker	1	1	1	0	0	0	1	1	1	سيالة أولاد عسكر
Bir el Hfay	1	1	1	0	0	0	1	1	1	بئر الحفي
Sidi Ali Ben Aouïn	1	1	1	0	0	0	2	2	1	سيدي علي بن عون
Menzel Bozaine	2	2	2	0	0	0	2	2	1	منزل بوزيان
Meknassy	1	1	1	1	1	1	1	1	1	الكناسي
Souk Jedid	1	1	1	1	1	1	0	0	0	سوق الجديد
Mezouna	1	1	1	0	0	0	1	1	1	الزونة
Regueb	1	1	1	1	1	1	0	0	1	الرقاب
Essaida	0	0	0	0	0	0	0	0	0	السعيدة
Ouled Haffouz	1	1	1	1	1	1	1	1	1	أولاد حفوز
Total	16	16	16	6	6	7	13	13	12	الجموع

Source : Commissariat Régionale de la Jeunesse et du Sport

المصدر : المديرية الجهوية للشباب والرياضة والترفيه البدنية

تطور عدد الجمعيات الرياضية المدنية Evolution du N^{bre} des Associations sportives civiles

Délégation	الجمعيات الرياضية المدنية Associations sportives civiles											
	الجازون Licenciés			المخروطون Adhérents			العدد Nombres			الاعتمادية		
	2024	2023	2022	2024	2023	2022	2024	2023	2022	2024	2023	2022
Sidi Bouzid Ouest	2000	1500	1350	95	85	80	18	15	15			
El Hichriya	100	95	95	25	25	25	01	01	01			
Sidi Bouzid Est	2500	2690	2225	75	70	65	10	13	13			
Jelma	150	155	150	45	50	45	01	01	01			
Cebalat O. Asker	350	380	300	50	55	45	04	04	04			
Bir el Hfay	450	525	450	40	50	44	03	05	05			
Sidi Ali Ben Aoûn	180	177	170	45	48	40	02	02	02			
Menzel Bozaine	150	169	162	55	52	47	04	04	04			
Meknassy	1100	1145	1100	70	65	59	11	14	14			
Souk Jedid	500	699	660	45	56	44	05	06	06			
Mezouna	400	420	344	40	45	30	02	02	02			
Regueb	700	725	690	45	50	45	06	08	08			
Essaïda	00	20	20	00	20	20	01	01	01			
Ouled Haffouz	88	310	250	88	45	35	01	02	02			
Total	8668	9010	7966	718	716	624	69	78	78			

Source : Commissariat Régionale de la Jeunesse et du Sport

المصدر : المديرية الجهوية للشباب والرياضة والتربية البدنية

تطور عدد الفضاءات الثقافية
Evolution du Nbre d'Espaces Culturelles

Délégation	عدد المهرجانات Nombre de festivals			المسارح Théâtres			دور الثقافة Maisons du culture			المتعدية
	2024	2023	2022	2024	2023	2022	2024	2023	2022	
Sidi Bouzid Ouest	2	2	2	1	1	1	*2	*2	*2	سيدي بوزيد الغربية
El Hichriya	1	1	1	0	0	0	0	0	0	الهيشرية
Sidi Bouzid Est	2	2	2	1	1	1	*2	*2	*2	سيدي بوزيد الشرقية
Jelma	1	1	1	0	0	0	1	1	1	جلمة
Cebalat O. Asker	1	1	1	0	0	0	0	0	0	سيالات أولاد عسكر
Bir el Hfay	2	2	2	1	1	1	1	1	1	بئر الحفي
Sidi Ali Ben Aouñ	2	2	1	0	0	0	1	1	1	سيدي علي بن عون
Menzel Bouzaine	0	0	1	1	1	1	1	1	1	منزل بوزيان
Meknassy	1	1	1	1	1	1	1	1	1	المكناسي
Souk Jedid	1	1	0	0	0	0	0	0	0	سوق الجديد
Mezouna	1	1	1	0	0	0	1	1	1	المزونة
Regueb	1	1	1	1	1	1	1	1	1	الرقاب
Essaida	1	1	1	0	0	0	0	0	0	السهيدة
Ouled Haffouz	1	1	1	0	0	0	1	1	1	أولاد حفوز
Total	17	17	16	6	6	6	12	12	12	الجموع

Source : Commissariat Régional de la Culture et de Protection de la Patrimoine

المصدر : المديرية الجهوية للثقافة والمحافظة على التراث
*معهد جهوي للموسيقى بسيدي بوزيد الغربية / مركز للفنون الركحية والدرامية بسيدي بوزيد الشرقية

تطور عدد المكتبات العمومية Evolution du N^{bre} des Bibliothèques

Délégation	النادي والجمعيات الثقافية Clubs culturelles			عدد الكتب Nombre de livres			عدد القاعد Nombre de places			المكتبات العمومية Bibliothèques publiques			المتمدية
	2024	2023	2022	2024	2023	2022	2024	2023	2022	2024	2023	2022	
Sidi Bouzid Ouest	7	7	7	74856	75406	80558	249	290	290	4	4	4	سيدي بوزيد الغربية
El Hichriya	1	1	1	0	0	0				0	0	0	الهيشرية
Sidi Bouzid Est	16	16	19	40657	41605	41070	403	402	402	3	3	3	سيدي بوزيد الشرقية
Jelma	2	2	1	14472	21955	19781	72	72	72	1	1	1	جلمة
Cebalat Ouled Asker	6	6	6	18206	18934	19009	112	70	70	1	1	1	سبالة أولاد عسكر
Bir el Hfay	6	6	5	35002	34494	34164	144	144	144	2	2	2	بئر الحفي
Sidi Ali Ben Aouïn	4	4	5	26409	26148	25878	80	78	78	1	1	1	سيدي علي بن عون
Menzel Bouzaine	1	1	3	17365	18355	19463	85	80	80	1	1	1	منزل بوزيان
Meknassy	1	1	3	19421	18671	18357	105	101	101	1	1	1	الكناسي
Souk Jedid	6	6	5	22157	22446	22107	104	104	132	1	1	1	سوق الجديد
Mezouna	4	4	6	13462	13240	12649	79	79	72	1	1	1	الزونة
Regueb	4	4	3	22174	21965	20402	128	129	121	1	1	1	الرقاب
Essaida	0	0	0	0	0	0	0	0	0	0	0	0	السعيدة
Ouled Haffouz	2	2	2	24416	24501	24024	140	140	140	1	1	1	أولاد حفوز
Total	60	60	66	328597	337720	337462	1701	1689	1702	18	18	18	الجموع

Source : Commissariat Régional de la Culture et de Protection de la Patrimoine

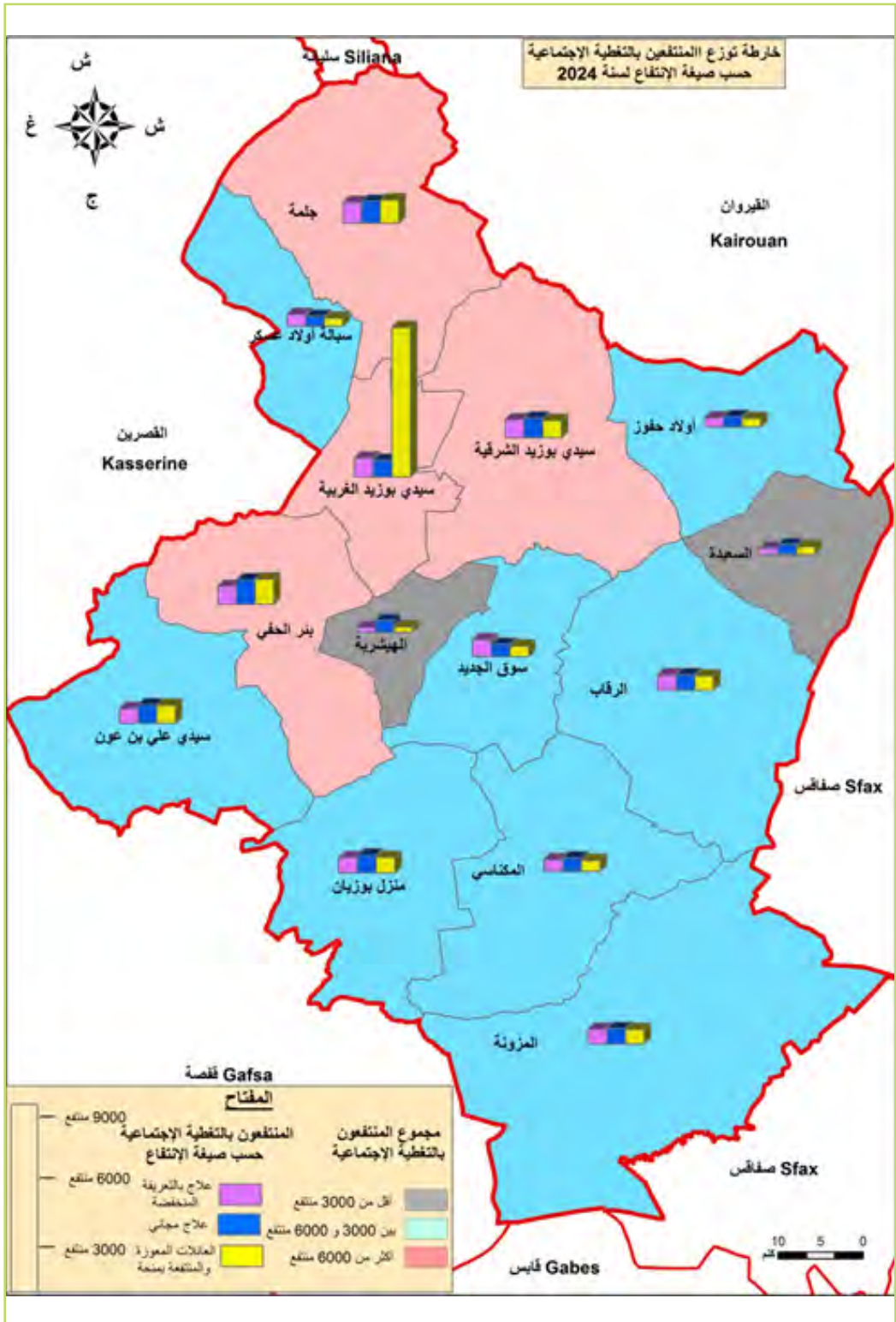
المصدر : المديرية الجهوية للثقافة والمحافظة على التراث

النهوض الاجتماعي سنة 2024
Promotion Social en 2024

Délégation	الإعتمادات الخصصة للمنح 1000 د Montant des Allocations 1000 DT	عدد العائلات المعوزة والمتنصّة بمنحة Nbre de Familles nécessiteuses bénéficiaire d'une Allocation	المتنصّين بالتغطية الاجتماعية Bénéficiaire de couverture sociale		عدد المرشدين Conseiller social	عدد الوحدات الاجتماعية للنهوض الإجتماعي Unité de promotion social	الاعتمدية
			علاج بالتعريفية الخفضة B, tarif	علاج مجاني Soins forfaits			
Sidi Bouzid Ouest	6546,8	2518	3210	2819	08	1	سيدي بوزيد الغربية
El Hichriya	231,1	889	820	2010	03	1	الهيشرية
Sidi Bouzid Est	764,1	2939	3060	3360	05	1	سيدي بوزيد الشرقية
Jelma	1011,9	3892	3480	3700	05	1	جلمة
Cebalat Ouled Asker	351,5	1352	1980	1700	03	1	سبالة أولاد عسكر
Bir el Hfay	1100,3	4232	3025	4131	03	1	بئر الحفي
Sidi Ali Ben Aoún	788,1	3031	2510	3160	03	1	سيدي علي بن عون
Menzel Bouzaine	690,5	2656	2587	3065	06	1	منزل بوزيان
Meknassy	478,6	1841	1967	2280	07	1	الكناسي
Souk Jedid	468,0	1800	2910	2125	06	1	سوق الجديد
Mezouna	635,7	2445	2480	2620	04	1	الزونة
Regueb	630,2	2404	2618	2635	06	1	الرقاب
Essaida	338,0	1300	1064	1715	02	1	السعيدة
Ouled Haffouz	373,1	1435	1560	1800	03	1	أولاد حفوز
Total	14407,9	32734	33271	37120	64	14	الجموع

المصدر: الإدارة الجهوية للشؤون الاجتماعية

Source : Direction Régionale des Affaires Sociale



النهوض الاجتماعي وموارد الرزق والجمعيات 2024
Promotion Social Ressources de subsistances 2024

Délégation	خلايا العمل الاجتماعي بالوسط المدرسي Cellules social dans l'environnement scolaire	عدد الجمعيات الاجتماعية Associations de travail social	برنامج خلق مورد رزق للمعوقين Programme de création de moyens de subsistance		المعوقون Les Handicapés			الاهتمدية
			الإعتمادات (د) Montants en DT	عدد المتفنين Nombre de bénéficiaires	عدد المرين Encadreurs	مؤسسات التأطير Etablissement d'encadrements	العدد Nombre	
Sidi Bouzid Ouest	4	3	492.5	197	17	3	6534	سيدي بوزيد الغربية
El Hichriya	1	0	0	0	0	0	450	الهيشرية
Sidi Bouzid Est	5	0	0	0	0	0	4174	سيدي بوزيد الشرقية
Jelma	5	1	122.5	49	0	1	1769	جلمة
Cebalat Ouled Asker	3	1	157.5	63	1	1	2329	سبالة أولاد عسكر
Bir el Hfay	3	1	120	48	2	1	2417	بئر الحفي
Sidi Ali Ben Aoûn	10	0	0	0	0	0	2118	سيدي علي بن عون
Menzel Bouzaine	12	2	192.5	77	10	2	2321	منزل بوزيان
Meknassy	4	2	240	96	13	2	2498	الكناسي
Souk Jedid	6	0	0	0	0	0	2662	سوق الجديد
Mezouna	4	1	212.5	85	4	1	2483	الرزنة
Regueb	5	2	365	146	8	2	2454	الرقاب
Essaida	4	0	0	0	0	0	1144	السعيدة
Ouled Haffouz	4	1	130	52	2	1	1754	أولاد حفوز
Total	70	14	2032.5	813	57	14	35107	الجموع

Source : Direction Régionale des Affaires Sociale

المصدر: الإدارة الجهوية للشؤون الاجتماعية

البنية الأساسية

L'INFRASTRUCTURE

DE BASE

شبكة الطرقات 2024 Réseau Routier 2024

Délégation	طرقات محلية معبدة (الكـم) Routes Locales Bitumées (Km)		طرقات جهوية (الكـم) Routes Régionales (Km)		طرقات وطنية (الكـم) Routes Nationales (Km)		المتعدية
	Total Bitumées (Km)	الطول الجمالي (كلم)	Total Bitumées (Km)	الطول الجمالي (كلم)	Total Bitumées (Km)	الطول الجمالي (كلم)	
Sidi Bouzid Ouest El Hichriya	15	15	29,500	29,500	10,000	10,000	سيدي بوزيد الغربيّة الهيثريّة
Sidi Bouzid Est	23,810	23,810	17,500	17,500	21,500	21,500	سيدي بوزيد الشرقيّة
Jelma	0	0	18,000	18,000	39,800	39,800	جلمتة
Cebalat Ouled Asker	0	0	0,000	0,000	41,750	41,750	سبالّة أولاد عسكر
Bir el Hfay	19	19	17,500	17,500	16,500	16,500	بئر الحفي
Sidi Ali Ben Aoûn	21	21	0,000	0,000	25,030	25,030	سيدي علي بن عون
Menzel Bozaine	24	24	0,000	0,000	18,000	18,000	منزل بوزيان
Meknassy	28,754	28,754	17,600	17,600	26,000	26,000	المكناسي
Souk Jedid	18	18	28,500	28,500	0,000	0,000	سوق الجديد
Mezouna	0	0	56,100	67,000	14,450	14,450	الزونة
Regueb	83	90	0,000	0,000	0,000	0,000	الرقاب
Essaida	17,5	17,5	0,000	0,000	0,000	0,000	السعيدة
Ouled Haffouz	0,7	0,7	16,950	16,950	35,850	35,850	أولاد حفوز
Total	250,764	257,764	201,650	212,550	248,880	248,880	الجموع

Source : Direction Régionale de l'Équipement

المصدر : الإدارة الجهوية للتجهيز

تطور طول شبكة المسالك الريفية Evolution des Pistes Rurales

Délégation	نسبة التجديد * Taux de pavage (%)	مهياة (كم) Aménagées (Km)			غير معبدة (كم) N,bitumés (Km)			معبدة (كم) Bitumées en Km			طول الشبكة (كم) Longueur Total (Km)	الاعتمديت
		2024	2023	2022	2024	2023	2022	2024	2023	2022		
Sidi Bouzid Ouest	67.86	0	0	0	86.2	89.2	92.2	182	179	176	268.2	سيدي بوزيد الغربية
El Hichriya	56.40	0	0	0	75	77	80	97	95	92	172	الهيثريية
Sidi Bouzid Est	55.84	0	0	0	233.7	235.2	236.2	295.5	294	293	529.2	سيدي بوزيد الشرقية
Jelma	43.98	0	0	0	375.8	403.8	415.8	295	267	255	670.8	جلمة
Cebalat Ouled Asker	39.92	0	0	0	316	318	321	210	208	205	526	سيبالة أولاد عسكر
Bir el Hfay	46.25	0	0	0	308	313	316	265	260	257	573	بئر الحفي
Sidi Ali Ben Aoún	42.38	0	0	0	271.9	276.9	289.9	200	195	182	471.9	سيدي علي بن عون
Menzel Bouzaine	61.40	0	0	0	150.9	154.9	159.9	240	236	231	390.9	منزل بوزيان
Meknassy	40.72	0	0	0	313	321	327	215	207	201	528	المكناسي
Souk Jedid	87.86	0	0	0	28.2	36.2	45.2	204	196	187	232.2	سوق الجديد
Mezouna	41.86	0	0	0	275	278	282	198	195	191	473	المزونة
Regueb	44.76	0	0	0	388.7	418.7	428.7	315	285	275	703.7	الرقاب
Essaida	41.23	0	0	0	145.4	150.4	152.4	102	97	95	247.4	السعيدة
Ouled Haffouz	52.27	0	0	0	210	217	220	230	223	220	440	أولاد حفوز
Total	48.96	0	0	0	3178.8	3289.9	3366.3	3048.5	2937.0	2860.0	6226.3	الجموع

Source : Direction Régionale de l'Équipement

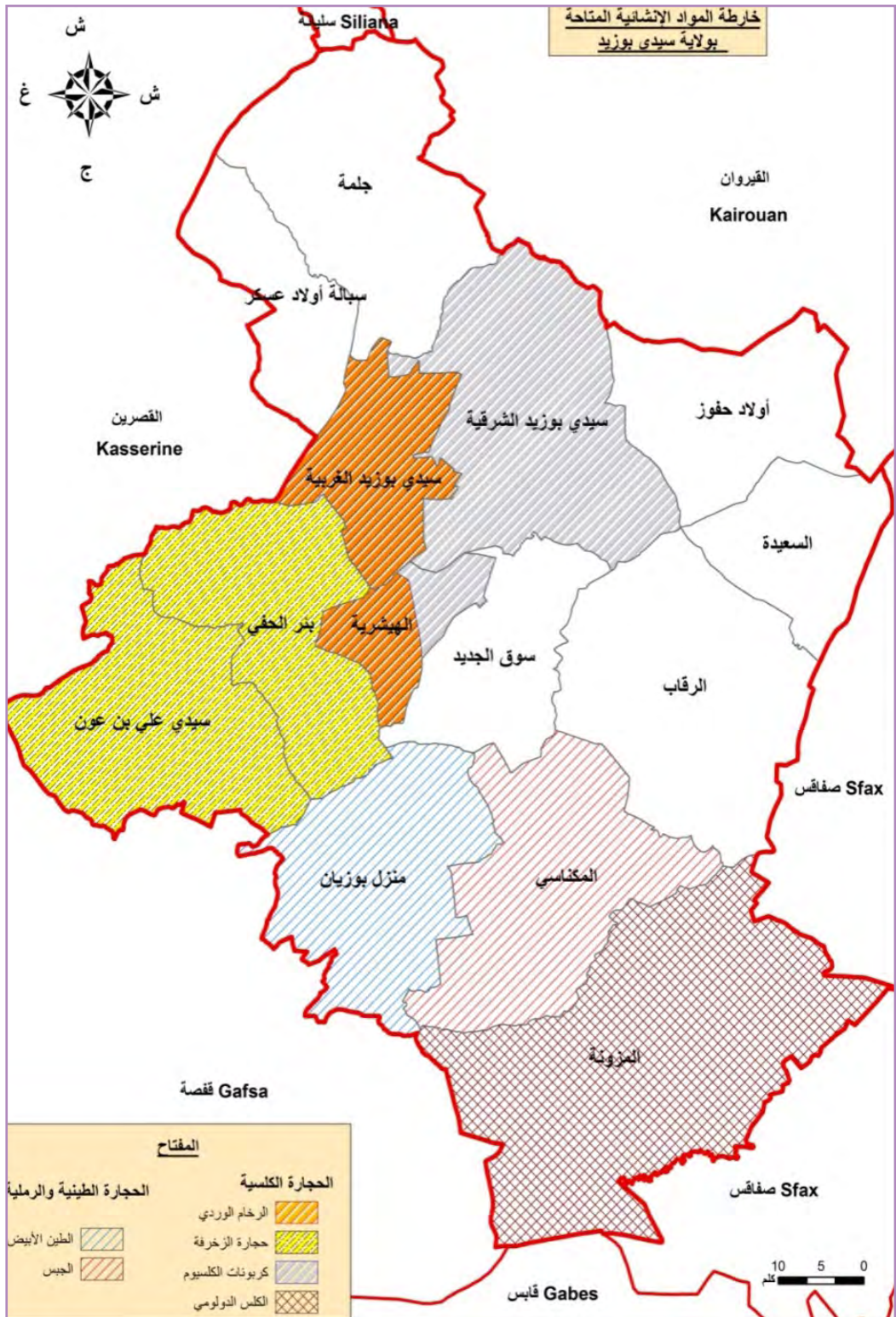
* نسبة التجديد : المسالك المعبدة / الطول الجملي للشبكة
المصدر : الإدارة الجهوية للتجهيز

الإمكانات المتاحة للمواد الإنشائية Les potentiels des matériaux de construction

الإستعمالات Utilisations	الموقع Lieu d'exploitation	النوع Type	المواد Matières
1 - Les calcaires			
صناعة الرخام Transformation du marbre	الهيشرية (سيدي بوزيد الغربية) Elhichria sidi bouzid ouest	الرخام الوردي Marbre rose	الحجارة الرخامية Pierre marbrière
الحجارة المقوشة للزخرفة Décoration sur les pierres	الهيشرية، بكر الحفي وسيدي علي بنعون Elhichria, Bir El Hfay, Ben Aoun	حجارة الزخرفة Pierre de décoration	
صناعة الإسمنت الأبيض وصناعة الدهن، البلاستيك، العلف الحيواني، تنقية الزيوت، مواد التجميل... Cimenterie, peinture, sidérurgie, Plastique, produits cosmétiques...	جبل الكبار (سيدي بوزيد الشرقية) Jbel kabbar Sidi Bouzid Ouest	كربونات الكلسيوم Calcaire industriel	
بناء الطرقات بالخرسانة الإسفلتية، البناءات المدنية Bétons et Enrobés des chaussées	الزونة، فايض Mezouna, Fayedh	الكلس الدولومي Calcaire massif (les dolomies)	
صناعة أواني الخزف Pieces en céramique	الفايض، قلال منزل بوزيان Fayedh, Menzel Bouzienne	الطين الأبيض Argiles blanches	2- الحجارة الطينية Les Argiles
صناعة البلور ذو الجودة العالية Industrie de verre	بعض المواقع Divers sites	الرمال السيليسي Sables siliceux	3- الحجارة الرملية Les sables
صناعة قوالب الجبس والزخرفة، صناعة الإسمنت Industrie de Gypse, céramique et Cimenterie	الكناسي Meknessy	جبس Gypse	4- حجارة الجبس Gypses

Source : Direction Régionale de l'Équipement

المصدر : الإدارة الجهوية للتجهيز



الفضاءات الصناعية 2024 Espaces Industrielles 2024

1- Zones Industrielles				1- المناطق الصناعية	
Zones Industrielles	المقاسم المباعة Lots vendus	مجموع المقاسم Total des lots	المساحة (هك) Superficies (ha)		المنطقة الصناعية
	العدد Nbre	العدد Nbre	الهيا aménagées	الجمليّة Total	
Z. Indust. Sidi Bouzid Est*	68	74	19	19	سيدي بوزيد الشرقية (سيدي بوزيد)*
Z. Indust. Sidi Bouzid Lessouda*	36	72	20	20	المنطقة الصناعية لسودة (قسطين)*
Z. Indust. Sidi Bouzid Ouest	0	87	50	50	المنطقة الصناعية أم العظام (سيدي بوزيد الغربية)
Z. Indust. Jelma	0	29	15	15	المنطقة الصناعية جلمة
Total	104	262	104	104	الجموع
2- Pépinière d'entreprise				2- محاضن مؤسسات	
	مواطن الشغل Nbre d'emploi	عدد المؤسسات المتنبية Nbre d'entreprise	عدد الكاتب Nbre de bureau	المساحة م ² Superficie m ²	
Pépinière d'entreprise Sidi Bouzid	-	-	7 منهم 03 للإيواء	150	محضنة المؤسسات سيدي بوزيد
3-Cyber Parc				3- مراكز عمل عن بعد	
	مواطن الشغل Nbre d'emploi	عدد المؤسسات المتنبية Nbre d'entreprise	عدد الكاتب Nbre de bureau	المساحة م ² Superficie m ²	مركز العمل عن بعد سيدي بوزيد
Cyber Parc Sidi Bouzid	18	7	14	347,270	طابق أرضي
Rez-de-chaussée				317,710	الطابق الأول
Premier étage				308,810	الطابق الثاني
Deuxième étage					

Source : AFI

Source : Smart Tunisian Technopark

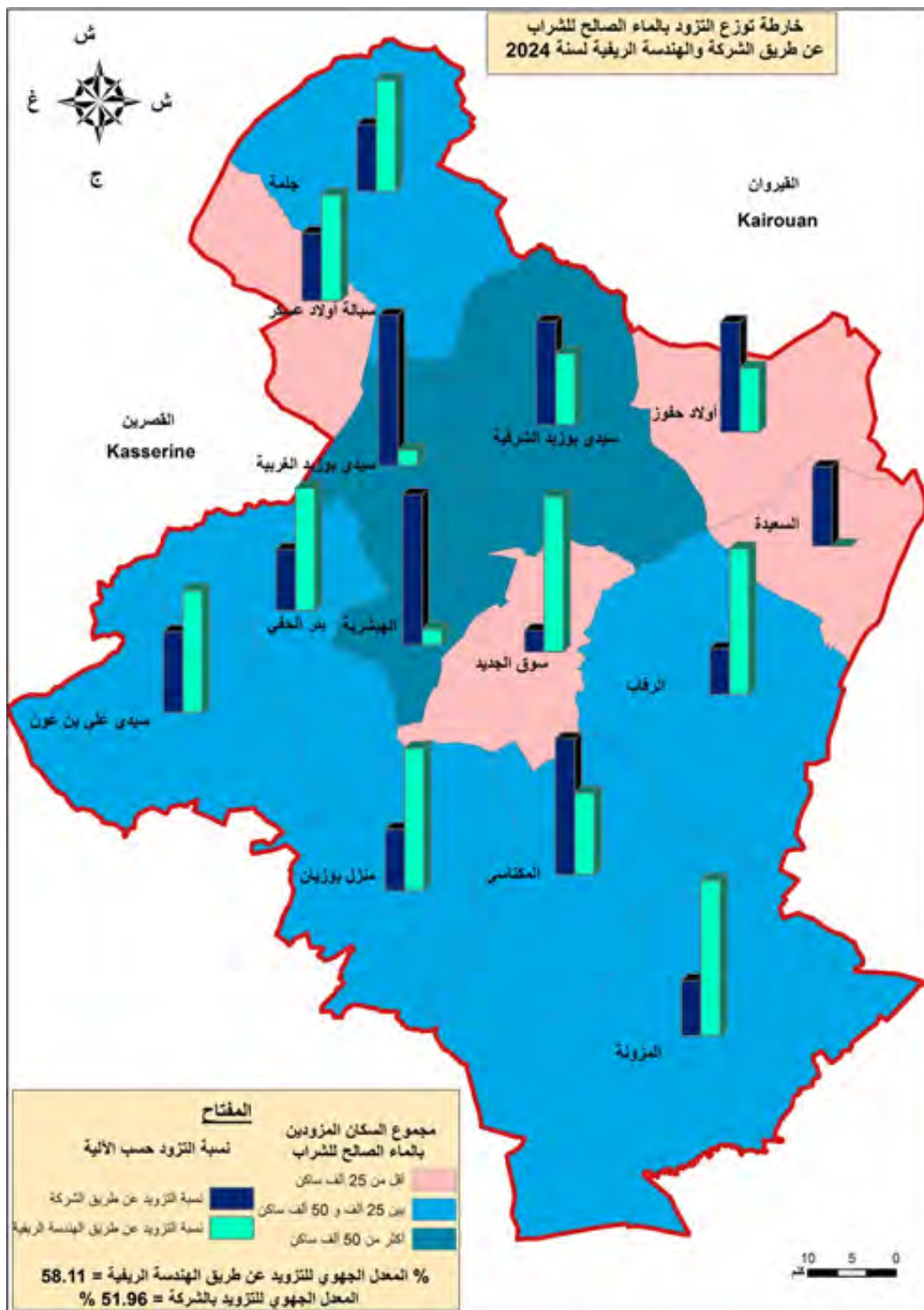
المصدر: الوكالة العقارية الصناعية
المصدر: تونس للأقطاب الذكية

نسب التزود بالماء الصالح للشرب 2024 Taux de Desserte en Eau Potable 2024

Délégation	نسبة التزود الجمالية، % Taux de desserte globale			نسبة التزود بالهندسة الريفية Taux de desserte par Génie rurale	السكان الموزعين بالهندسة الريفية Population desserts par Génie rurale	نسبة التزود بالشركاء، % Taux de desserte par SONEDE			السكان الموزعين عن طريق الشركاء Population desserts par Sonede			التجمدية
	مجموع Total	ح. حضرية N. Urb.	ح. حضرية Urb.			مجموع Total	ح. حضرية Urb	ح. حضرية N,Urb	ح. حضرية Urb	مجموع Total	ح. حضرية N,Urb	
Sidi Bouzid Ouest	94,00	85,91	100	9,34	3 139	90,03	76,57	100	71 078	25 726	45 352	سيدي بوزيد الغربية
El Hichriya												الهيشريية
Sidi Bouzid Est	99,29	99,19	100	42,75	19 924	61,92	56,44	100	33 016	26 308	6 708	سيدي بوزيد الشرقية
Jelma	96,91	96,39	100	66,57	24 702	39,98	29,83	100	17 344	11 068	6 276	جاملة
Cebalat Ouled Asker	93,48	92,19	100	63,42	11 639	40,52	28,77	100	8 904	5 280	3 624	سبالة أولاد عسكر
Bir el Hfay	97,58	97,09	100	73,56	25 233	36,46	23,53	100	15 051	8 070	6 981	بئر الحفي
Sidi Ali Ben Aouïn	97,59	96,41	100	73,18	14 926	48,52	23,22	100	14 760	4 736	10 023	سيدي علي بن عون
Menzel Bouzaine	98,14	97,41	100	85,33	16 752	36,78	12,08	100	10 041	2 372	7 669	منزل بوزيان
Meknassy	99,69	99,18	100	48,84	4 748	81,18	50,34	100	20 821	4 894	15 928	الكناسي
Souk Jedid	97,21	96,91	100	93,21	19 704	12,83	3,70	100	2 997	783	2 214	سوق الجديد
Mezouna	98,34	97,63	100	93,02	17 428	33,07	4,61	100	8 831	863	7 967	الزونة
Regueb	90,69	87,19	100	87,19	28 581	27,31	0,00	100	12 313	0	12 313	الرقاب
Essaïda	47,30	42,19	100	0,00	0	47,30	42,19	100	11 818	9 612	2 206	السعيدة
Ouled Haffouz	99,25	99,15	100	38,31	7 057	65,83	60,84	100	13 896	11 206	2 689	أولاد حفوز
Total	93,78	91,36	100	59,59	193 833	47,82	33,25	100	240 870	110 919	129 951	الجموع

Source : SONEDE + GENIE RURAL

المصدر: الشركة الوطنية لإستغلال وتوزيع المياه+الهندسة الريفية



استهلاك الماء حسب المستفيد (م³) 2024 Consummation d'Eau par Bénéficiaire (M³) 2024

Delegation	الجموع Total	أخرى Autre	سياحي Touristique	صناعي Industriel	منزلي Domestique	عدد المشتركين Nbre des Abonnés	المتعدية
Sidi Bouzid Ouest	2978901	553325	700	24232	2400644	19193	سيدي بوزيد الغربية
El Hichriya	211567	21941	-	248	189378	1282	الهيثريّة
Sidi Bouzid Est	1313328	163641	-	223548	926139	5954	سيدي بوزيد الشرقية
Jelma	944954	136617	-	642	807695	3621	جلمة
Cebalat Ouled Asker	664301	83282	-	0	581019	3175	سبالة، أولاد عسكر
Bir el Hfay	775349	93564	-	3601	678184	4948	بئر الحفي
Sidi Ali Ben Aouân	565301	99281	-	251	465769	3212	سيدي علي بن عون
Menzel Bouzaine	345872	29144	-	146	316582	2340	منزل بوزيان
Meknassy	845825	155370	-	6429	684026	4797	الكناسي
Souk Jedid	161776	28064	-	0	133712	970	سوق الجديد
Mezouna	457492	132412	-	990	324090	1801	الزونة
Regueb	332200	79947	-	1100	251153	2482	الرقاب
Essaida	318454	45854	-	2347	270253	1422	السعيدة
Ouled Haffouz	597833	81206	-	1664	514963	3583	أولاد حفوز
Total	10513153	1703648	700	265198	8543607	58780	الجموع

المصدر: إقليم الشركة الوطنية لإستغلال وتوزيع المياه بسيدي بوزيد

Source : District du SONEDE de sidi bouzid

إستهلاك الطاقة الكهربائية : تطور عدد المشتركين Consommation d'électricité : Évolution du N^{bre} d'Abonnés

Délégation	مؤسسات صناعية Entreprises industrielles			تطوير منزلي Domestique			المجموع
	2024	2023	2022	2024	2023	2022	
Sidi Bouzid Ouest	40	33	24	36100	35811	32978	
El Hichriya							
Sidi Bouzid Est	75	67	65	14800	13895	15862	
Jelma	17	14	12	11200	10932	10096	
Cebalat Ouled Asker	10	8	7	8400	8014	7904	
Bir el Hfay	30	21	19	12600	12435	12131	
Sidi Ali Ben Aouïn	15	11	10	9100	8922	8489	
Menzel Bouzaine	6	6	5	11606	11476	9898	
Meknassy	8	8	9	6402	6310	7912	
Souk Jedid	17	17	16	6100	5584	4692	
Mezouna	7	7	4	8181	7721	6799	
Regueb	40	32	30	16800	15380	15834	
Essaida	17	13	10	7900	7225	4714	
Ouled Haffouz	30	25	23	8100	7526	6817	
Total	312	262	234	157289	151231	144126	

Source : STEG

المصدر : الشركة التونسية للكهرباء والغاز

إستهلاك الطاقة الكهربائية (جيجاواط/ساعة) Consummation d'Electricité (GW / Heure)

Délégation	نسبة التوفير 2024 Taux d'Electrification 2024			مؤسسات صناعية Entreprises industrielles			أفراد Domestique			المتمدينة
	مجموع Total	حضرية N. Urb.	حضرية Urb	2024	2023	2022	2024	2023	2022	
				99,75	99,60	99,90	1.5	1.2	2.6	
Sidi Bouzid Ouest	99,70	99,70	99,70	13.0	11.0	10.5	29	26	21	سيدي بوزيد الغربية
El Hichriya	99,60	99,50	99,70	1.3	1.2	1.6	24	20	15	الهيثريّة
Sidi Bouzid Est	99,65	99,50	99,80	7.0	5.0	1.1	18	15	13	سيدي بوزيد الشرقية
Jelma	99,65	99,50	99,80	2.3	2.1	2.0	25	23	22	جلمة
Cebalat Ouled Asker	99,50	99,30	99,70	1.8	1.5	1.0	19	17	16	سيبالة أولاد عسكر
Bir el Hfay	99,00	98,00	99,00	1,3	1,3	1.4	21	21	21	بئر الحفي
Sidi Ali Ben Aouñ	99,00	98,00	99,00	0,8	0,8	0.8	19	19	18	سيدي علي بن عون
Menzel Bouzaine	99,95	99,80	99,10	1.2	1.0	1.5	11	10	9	منزل بوزيان
Meknassy	99,10	98,70	99,50	0,8	0,8	0.8	17	17	16	الكناسي
Souk Jedid	99,40	99,20	99,60	5.2	4.7	4.3	38	29	32	سوق الجديد
Mezouna	99,35	99,30	99,40	1.2	0.9	0.4	20	13	8	الزونة
Regueb	99,55	99,30	99,80	2.0	1.6	2.9	18	14	11	الرقاب
Essaida	99,71	99,49	99,87	36.5	30.2	30.9	331	290	261	السعيدة
Ouled Haffouz										أولاد حفوز
Total										الجموع

المصدر: الشركة التونسية للكهرباء والغاز

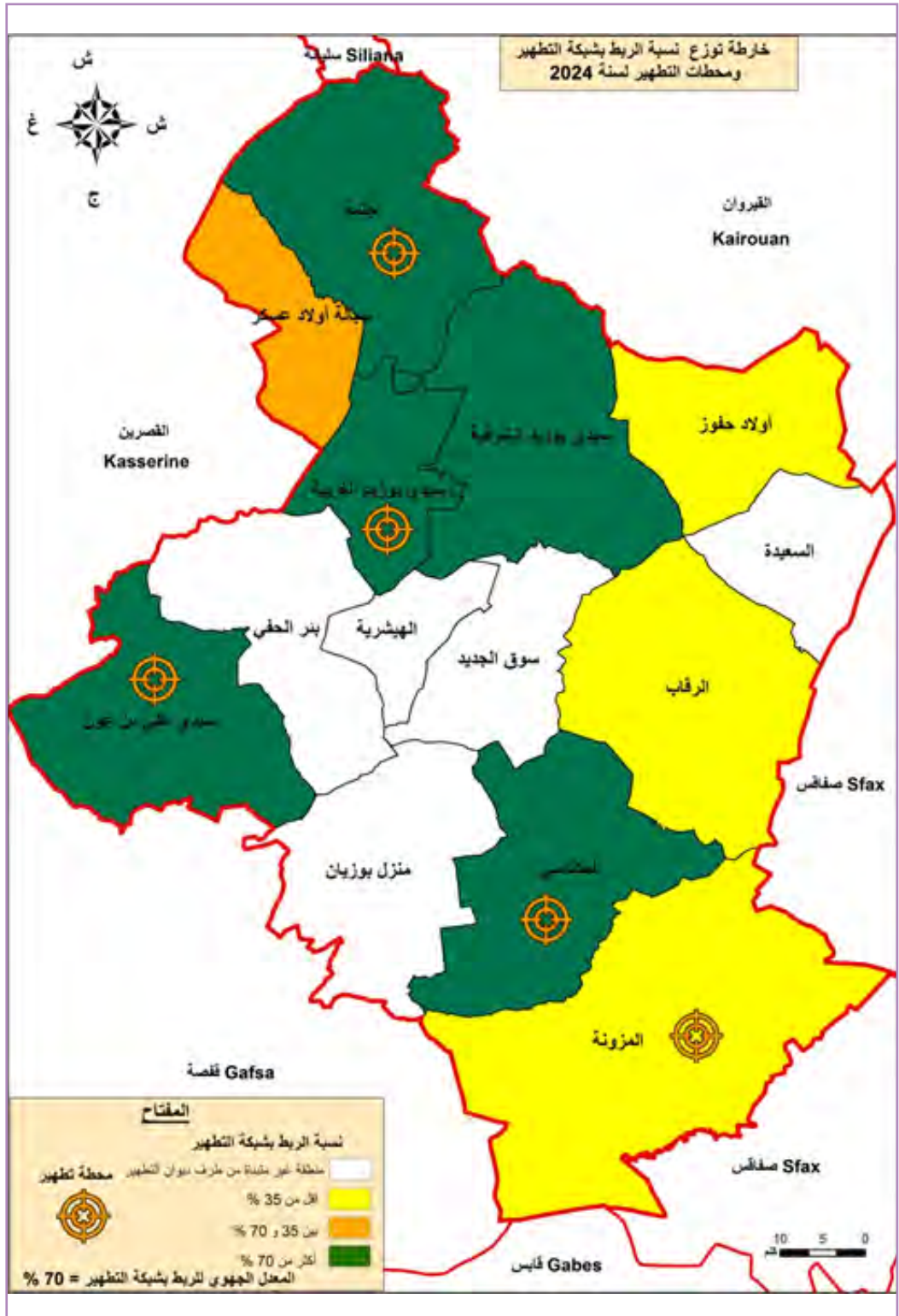
Source :STEG

تطور أهم مؤشرات قطاع التطهير Evolution des Indicateurs d'Assainissement

Délégation	نسبة الربط % Taux de branchement			عدد صناديق الربط Nombre de boîtes d'ancrage			طاقة الإستيعاب (ل/م ³ /يوم) Capacité (1m ³ /jours)			عدد المحطات Nombre de stations			التمديتة
	2024	2023	2022	2024	2023	2022	2024	2023	2022	2024	2023	2022	
Sidi Bouzid Ouest	86.00	85.00	86.00	9850	9820	9800	7300	7300	7300	1	1	1	سيدي بوزيد الغربية
Sidi Bouzid Est	0	0	0	0	0	0	0	0	0	0	0	0	سيدي بوزيد الشرقية
El Hichriya	91.00	90.00	90.68	2100	2000	2000	442	442	442	1	1	1	الهيثيرية
Jelma	40.00	40.00	40.05	325	325	325	0	0	0	0	0	0	جلمة
Cebalat Ouled Asker	0	0	0	0	0	0	0	0	0	0	0	0	سيالة أولاد عسكر
Bir El Haffey	85.00	85.00	85.00	2165	2165	2165	2100	2100	2100	1	1	1	بئر الحافي
Sidi Ali Ben Aouïn	0	0	0	0	0	0	0	0	0	0	0	0	سيدي علي بن عون
Menzel Bouzaine	27.00	27.00	27.00	480	480	480	900	900	900	1	1	1	منزل بوزيان
Mezouna	95.00	95.00	95.94	3381	3381	3381	1362	1362	1362	1	1	1	الزونة
Meknassy	0	0	0	0	0	0	0	0	0	0	0	0	الكناسي
Souk Jedid	12.00	12.00	12.81	349	349	349	0	0	0	0	0	0	سوق الجديد
Regueb	0	0	0	0	0	0	0	0	0	0	0	0	الرقاب
Essaida	30.00	30.00	30.00	173	173	173	0	0	0	0	0	0	السعيدة
Ouled Haffouz	70.0	69.67	70.1	18823	18693	18673	12104	12104	12104	5	5	5	أولاد حفوز
Total													الجموع

Source : ONAS

المصدر : إقليم البوران الوطني للتطهير



قطاعات الإنتاج

LES SECTEURS

PRODUCTIFS

المعدلات المناخية بولاية سيدي بوزيد

Indicateurs Climatologiques du Gouvernorat de Sidi Bouzid

المؤشر Indicateur	السنة Année	جانفي Janv.	فيفري Fév.	مارس Mars	أفريل Avril	ماي Mai	جوان Juin	جويلية Juillet	أوت Aout	سبتمبر Sept.	أكتوبر Oct.	نوفمبر Nov.	ديسمبر Déc.	المعدل Moy.
التساقطات Pluviométrie	2022	12.2	14.2	92.2	4.2	9.6	2.2	1.4	13.2	16.6	0	2.8	0.9	14,1
	2023	3.4	5.8	0	4.9	57.5	10.8	0	15.6	0	0	9.8	35.4	11,9
	2024	7.2	5.8	14.2	23.1	23.5	16.4	0	11.2	9.6	0	16.1	36.3	13,6
الرطوبة (%) Humidité	2022	68.0	60.0	76.0	62.0	47.0	35.0	41.0	51.0	58.0	56.0	56.0	58.0	55,67
	2023	57.0	59.0	49.0	49.0	68.0	59.0	33.0	49.0	53.0	51.4	60.0	73.0	55,03
	2024	54.0	66.0	47.0	42.0	59.0	42.0	23.0	42.0	56.0	48.0	54.0	66.0	49,91
الحرارة Température	2022	9.5	12.4	13.2	17.3	23.7	30.0	30.8	30.1	27.8	22.4	17.0	15.0	20,77
	2023	10.8	12.1	16.6	18.8	20.7	26.2	33.4	29.8	26.8	23.7	18.1	18.5	21,29
	2024	11.2	10.3	14.6	19.5	21.3	27.4	34.6	31.5	25.8	24.1	19.2	17.6	21,42
سرعة الريح (م/ث) Vitesse de vent	2022	1.6	1.5	2.0	2.8	2.1	2.1	2.4	2.3	2.2	2.2	1.8	2.3	2,11
	2023	1.9	2.1	2.4	2.5	2.6	2.3	2.3	2.3	2.1	1.8	2.0	1.9	2,18
	2024	1.5	1.4	1.9	2.7	2	2	2.3	2.2	2.1	2.1	1.7	2.2	2,01

Source : Service de Météorologie

المصدر : مصلحة الرصد الجوي

الموارد المائية بسيدي بوزيد
Ressources Hydrauliques à Sidi Bouzid

Equipements Hydrauliques	الجموع Total			الماندة العميقة Nappe Profonde			الماندة السطحية Nappe Superficielle			مياه السيولان Eaux de Ruisselles			المنشآت المائية
	2024	2023	2022	2024	2023	2022	2024	2023	2022	2024	2023	2022	
Lacs collinaires	39	39	39	0	0	0	0	0	0	39	39	39	البحيرات الجبلية
Nombre de Puits de surface	12797	13125	13092	0	0	0	12797	13125	13092	0	0	0	الآبار السطحية
Dont équipés	11790	12036	11736	0	0	0	11790	12036	11736	0	0	0	منها مجهزة
Nombre de Puits Profond	2420	1986	2323	2420	1986	2323	0	0	0	0	0	0	الآبار العميقة
Dont équipés	2019	1912	1926	2019	1912	1926	0	0	0	0	0	0	منها مجهزة/مستغلة
Exploitable (Mm ³)	263,4	263,4	263,4	91,4	91,4	91,4	62	62	62	110	110	110	القابلة للتعبئة م.م ³
Exploitations (Mm ³)	273,5	273,5	273,5	127,3	129,6	129,6	91,4	94,8	94,5	47	47	47	الكمية المستغلة م.م ³
Pourcentage %	103,8	103,8	103,8	142	141,82	141,82	153,4	152,8	152,4	42,7	42,7	42,7	النسبة: %

المصدر : المندوبية الجهوية للتنمية الفلاحية

Source : Commissariat Régional au Développement Agricole

الموارد المائية بسيدي بوزيد : المنشآت المائية
Ressources Hydrauliques à Sidi Bouzid : Equipements Hydrauliques

Equipements Hydrauliques	Total		المنشآت المائية
	2024	2023	
Nombre de Lacs collinaires	39	39	عدد البحيرات الجبلية 39
Nombre de Puits de surface	12797	13125	عدد الآبار السطحية 13092
Nombre de Puits profond	2019	1986	عدد الآبار العميقة 2323
Taux d'exploitation des ressources de surfaces%	153.4	154.8	نسبة إستغلال المائدة السطحية% 152.5
Taux d'exploitation des ressources profonds%	142	147.3	نسبة إستغلال المائدة العميقة% 144.5
Taux d'exploitation de Ruisselles%	42,7	42,7	نسبة إستغلال مياه السيولان% 42,7
Espaces équipés d'économie d'eau d'irrigation (Ha)	50687	49868	المساحات المجهزة بمعدات الاقتصاد في مياه الري (هـك) 49868
Approvisionnement en eau d'irrigation%	92	85	نسبة التجهيز بمعدات الاقتصاد في مياه الري% 84
Pourcentage du couvert forestier%	2,813	2,703	نسبة الغطاء الغابي% 2,703

المصدر : المندوبية الجهوية للتنمية الفلاحية
Source : Commissariat Régional au Développement Agricole

الأراضي الفلاحية سنة 2024
Occupation du Sol en 2024

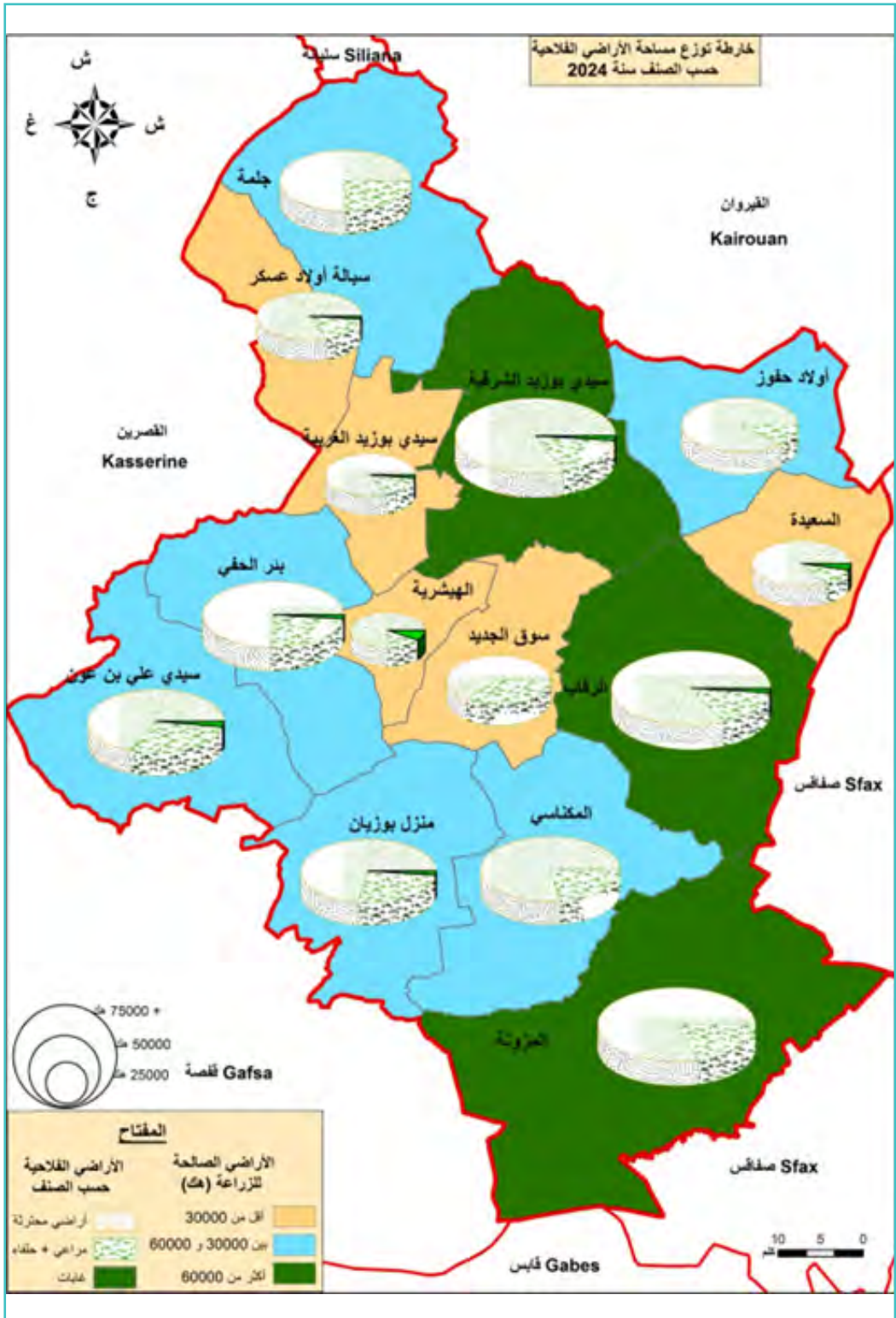
Unité : Ha

الوحدة : هكتار

دélégation	مناطق رطبة Zones Humides	حدائق وطنية Parcs Nationaux	الغابات Forêts	المراعي + الحقل Parcours + Alfa	المساحة الحرثية Terres Labourables	الأراضي الصالحة للزراعة Terres Agricoles	العثمديّة
Sidi Bouzid Ouest	6000	0	375	3208	17694	24437	سيدي بوزيد الغربية
El Hichriya	0	0	1117	2614	10942	15411	الهيثريّة
Sidi Bouzid Est	0	0	934	10595	55836	66830	سيدي بوزيد الشرقية
Jelma	0	4066	182	11240	33738	53565	جلمة
Cebalat Ouled Asker	0	3584	359	4640	23533	29302	سبالّة أولاد عسكر
Bir el Hfay	0	0	747	12880	38949	41317	بئر الحفي
Sidi Ali Ben Aouïn	0	0	965	15280	32223	50324	سيدي علي بن عون
Menzel Bouzaine	0	0	717	13000	34235	44182	منزل بوزيان
Meknassy	0	0	510	11000	39234	50906	الكناسي
Souk Jedid	0	0	131	10890	17500	21845	السوق الجديد
Mezouna	17500	10978	74	12130	52798	67413	الزونة
Regueb	0	2000	894	9745	55608	64673	الرقاب
Essaida	0	0	820	2680	21989	25574	السعيدة
Ouled Haffouz	0	0	340	3400	31808	36375	أولاد حفوز
Total	23500	20628	8165	123302	466087	592154	الجموع

Source : Commissariat Régional au Développement Agricole

المصدر : المندوبية الجهوية للتنمية الفلاحية



تطور توزيع استغلال الأراضي الزراعية
Evolution d'Exploitation des Terres Labourables

Délégation	حبوب سقيوية (هك) Céréales en Irriguées (Ha)			حبوب بعليية (هك) Céréales en Sec (Ha)			الخضروات (هك) Légumes (Ha)			الاعتمدية
	2024	2023	2022	2024	2023	2022	2024	2023	2022	
Sidi Bouzid Ouest	2230	2000	1500	0	0	150	3542	4840	7458	سيدي بوزيد الغربية
El Hichriya										الهيشرية
Sidi Bouzid Est	558	250	90	123	0	0	941	934	935	سيدي بوزيد الشرقية
Jelma	950	770	500	0	0	650	1696	895	1835	جلمة
Cebalat Ouled Asker	89	55	70	0	0	500	617	307	308	سبالة أولاد عسكر
Bir el Hfay	1370	1000	580	0	0	300	2001	1668	1689	بئر الحفي
Sidi Ali Ben Aouñ	185	25	0	47	0	780	5	8	5	سيدي علي بن عون
Menzel Bouzaine	800	820	0	0	0	0	678	1080	395	منزل بوزيان
Meknassy	115	0	800	0	0	600	549	630	1770	المكناسي
Souk Jedid	515	355	280	0	0	50	1054	1024	744	السوق الجديد
Mezouna	90	70	25	0	0	0	612	491	483	الزونة
Regueb	270	50	70	0	0	130	3361	2931	4171	الرقاب
Essaida	65	0	0	0	0	0	791	1015	699	السخيدة
Ouled Haffouz	85	65	10	0	0	0	721	1899	1110	أولاد حفوز
Total	7322	5460	3925	170	0	3160	16568	17722	21602	الجموع

Source : Commissariat Régional au Développement Agricole

المصدر : المديرية الجهوية للتربية الفلاحية

تطور توزيع استغلال الأراضي الزراعية (يتبع)
Evolution d'Exploitation des terres cultivables (suite)

Délégation	الأشجار المثمرة السقوية (هك) Arboricultures Irriguées (Ha)				الأشجار المثمرة البعلية (هك) Arboricultures en sec (Ha)				الأعلاف (هك) Fourrages (Ha)			الاعتمادية
	2024	2023	2022		2024	2023	2022		2024	2023	2022	
Sidi Bouzid Ouest El Hichriya	6176	5346	5395		10495	11845	12420		2862	3157	2645	سيدي بوزيد الغربية الهيثيرية
	5569	2353	1497		32863	38310	40010		405	347	255	سيدي بوزيد الشرقية
Jelma	8847	5346	5143		8230	11835	12084		1590	1295	1220	جملة
Cebalat Ouled Asker	4081	1311	1245		8180	10870	11280		1330	125	222	سبالة أولاد عسكر
Bir el Hfay	7099	3156	2911		20535	24645	24861		182	1036	745	بئر الحفي
Sidi Ali Ben Aotùn	2554	1306	1299		35269	40284	40065		64	32	15	سيدي علي بن عون
Menzel Bouzaine	5359	2327	2011		17561	21618	24720		61	120	45	منزل بوزيان
Meknassy	5090	2117	2754		20602	23927	21603		98	11	1	الكناسي
Souk Jedid	5009	580	493		11615	14602	14688		642	499	300	السوق الجديد
Mezouna	5768	2531	2123		10035	13100	13130		59	0	0	المزونة
Regueb	9594	4264	3949		26401	34020	34780		282	137	173	الرقاب
Essaida	3541	1427	1102		15567	17905	18605		18			السعيدة
Ouled Haffouz	5366	1850	2011		16930	21750	22155		396	431	52	أولاد حفوز
Total	74053	33913	31931		234283	284711	290401		7989	7190	5673	الجموع

Source : Commissariat Régional au Développement Agricole

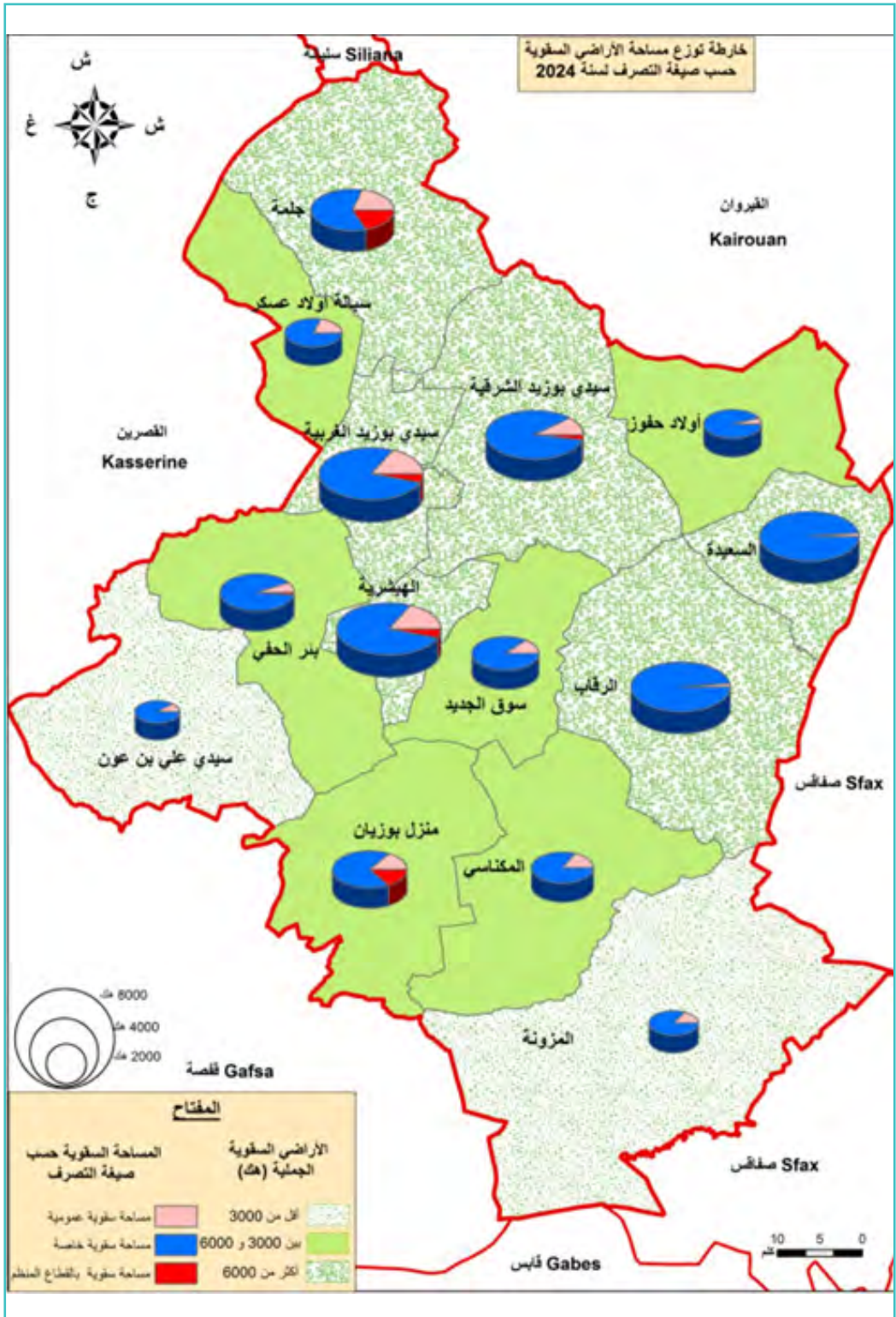
المصدر : المندوبية الجهوية للتنمية الفلاحية

المساحات السقوية حسب صيغة التصريف لسنة 2024
Périmètres Irrigués par mode de gestion 2024

Délégation	المساحة الجمالية Superficie Total	القطاع المنظم Secteur Structuré				المناطق الخاصة Superficies Privées				المناطق العمومية Superficie Publique				المعتدلية		
		شركات الإحياء SMVDA		ديوان الراضي الدولية OTD		آبار عميقة Puits Profondes		آبار سطحية Puits de Surfaces		المساحة Superf	عدد Nbre	المساحة Superf	عدد Nbre		المنفعين Nbre Bénéfi	العدد Nbre
		المساحة Superf	عدد Nbre	المساحة Superf	عدد Nbre	المساحة Superf	عدد Nbre	المساحة Superf	عدد Nbre							
Sidi Bouzid Ouest	10199	0	0	400	5	214	22	7804	2529	1781	17	1411	16	سيدي بوزيد الغربية		
El Hichriya														الهيثريية		
Sidi Bouzid Est	8890	0	0	210	3	1541	174	6424	2085	715	17	605	11	سيدي بوزيد الشرقية		
Jelma	6389	1133	6	0	0	660	73	3338	1086	1258	11	1013	11	جملة		
Cebalat Ouled Asker	3007	0	0	0	0	358	39	2074	672	575	7	491	6	سبالة أولاد عسكر		
Bir El Hfay	5510	0	0	87	2	3243	376	1845	595	335	5	190	6	بئر الحفي		
Sidi Ali Ben Aouïn	2128	0	0	0	0	1839	208	119	39	170	3	128	4	سيدي علي بن عون		
Menzel Bouzaine	5232	460	3	250	1	760	84	3027	991	735	9	514	9	منزل بوزيان		
Meknassy	3590	0	0	20	1	1188	134	1870	618	512	12	387	9	الكناسي		
Souk Jedid	4165	0	0	0	0	669	73	3016	982	480	10	421	7	السوق الجديد		
Mezouna	2343	0	0	0	0	783	96	1245	413	315	3	122	3	الزونة		
Regueb	9418	0	0	0	0	5317	574	3960	1284	141	2	69	2	الرقاب		
Essaida														السعيدة		
Ouled Haffouz	3172	0	0	0	0	1518	166	1507	496	147	3	82	3	أولاد حفوز		
Total	64043	1593	9	967	12	18090	2019	36229	11790	7164	99	5433	87	الجموع		

Source : Commissariat Régional au Développement Agricole

المصدر : المديرية الجهوية للتربية الفلاحية



تطور الإنتاج النباتي حسب الاعتمادية
Evolution du Production Végétale par délégation

Délégation	الأعلاف (طن) Fourrage (T)			الخضراوات (طن) Légumes (T)			الحبوب (قنطار) Céréales (Q)			الاعتمادية
	25/24	24/23	23/22	25/24	24/23	23/22	25/24	24/23	23/22	
Sidi Bouzid Ouest	65450	61770	41990	116635	127030	205781	92500	81550	64800	سيدي بوزيد الغربية
El Hichriya										الهيشرية
Sidi Bouzid Est	9010	7080	3230	26739	32325	30260	20280	8050	3095	سيدي بوزيد الشرقية
Jelma	26580	23140	20030	38540	36660	49320	28650	25250	17000	جلمة
Cebalat Ouled Asker	4322	5003	4176	22815	92227	13994	3210	1765	2200	سبالة أولاد عسكر
Bir el Hfay	31575	23895	16945	74862	23295	61180	57900	39600	25140	بئر الحفي
Sidi Ali Ben Aouñ	1790	925	260	100	36948	225	5525	875	36	سيدي علي بن عون
Menzel Bouzaine	1726	3295	1045	18940	8455	33380	29600	29020	27100	منزل بوزيان
Meknassy	1365	592	42	23475	17390	7500	2750	0	0	المكناسي
Souk Jedid	11203	9060	3773	31991	24551	22353	17225	12175	10305	سوق الجديد
Mezouna	1238	0	0	20292	68006	13710	2400	2250	700	المزونة
Regueb	8685	6101	4665	115195	88319	113575	7600	2000	2320	الرقاب
Essaida	222			12663	20801	28830	1300			السعيدة
Ouled Haffouz	3890	4990	1634	21945	23663	32690	1700	2075	380	أولاد حفوز
Total	167056	145851	97790	524192	599670	612798	270640	204610	153076	الجموع

المصدر : المندوبية الجهوية للتربية الفلاحية

Source : Commissariat Régional au Développement Agricole

تطور إنتاج الأشجار المثمرة Evolution du Production d'Arboriculture

Variété (En tonne)	2025/2024	2023/2022	2022/2021	2021/2020	النوع (بالطن)
Olives					الزيتون
Olives d'huile	200000	303000	160800	71000	زيتون زيت
Olives de table	860	1108	500	775	زيتون طاولة
Total (1)	200860	304108	161300	71775	مجموع (1)
Legumes					الغلال
Amandes	5400	8536	47499	35077	لوز
Abricot	2250	680	2676	2374	مشمش
Pêches	11450	17850	20087	20146	خوخ
Prunes	600	170	1355	1242	عوينة
Pommes	500	1250	1085	1712	تفاح
Poires	50	115	139	145	اجاص
Grenades	2250	3300	3394	3290	رمان
Raisins	13000	12401	29404	17405	عنب
Pistaches	69	898	865	639	فستق
Agrumes	12850	4400	10500	6959	قوارص
Figs	259	536	523	531	تين
Total (2)	48678	50136	117527	89520	مجموع (2)
Total (1+2)	249538	354244	278827	161295	المجموع (1+2)

Source : CRDA

المصدر : المندوبية الجهوية للتنمية الفلاحية

توزيع مساحات الخضروات لسنة 2024

Répartition des Superficies des Légumes 2024

Délegation	الجموع (هك) Total (Hec)	مختلفات (هك) Autres (ha)	جلبانة (هك) pois (ha)	ثوم (هك) Ail (ha)	بصل (هك) Oignon (ha)	فلفل (هك) Piment (ha)	طماطم (هك) Tomate (ha)	بطاطا (هك) Pomme de terre (ha)	العمدية سيدي بوزيد الغربية الهيثريتا سيدي بوزيد الشرقية جلمة سيبالة أولاد عسكر بئر الحفي سيدي علي بن عون منزل بوزيان الكناسي سوق الجديد الزونة الرقاب السعيدة أولاد حفوز الجموع
Sidi Bouzid Ouest	3542	389	0	400	1900	303	250	300	سيدي بوزيد الغربية
El Hichriya									الهيثريتا
Sidi Bouzid Est	941	290	5	40	290	76	20	220	سيدي بوزيد الشرقية
Jelma	1696	221	0	30	80	1000	65	300	جلمة
Cebalat O,Asker	617	64	3	10	125	270	125	20	سيبالة أولاد عسكر
Bir el Hfay	2001	171	20	15	480	230	335	750	بئر الحفي
Sidi Ali Ben Aouïn	5	0	0	0	0	0	0	5	سيدي علي بن عون
Menzel Bouzaine	678	273	200	5	90	45	30	35	منزل بوزيان
Meknassy	549	69	20	0	0	110	350	0	الكناسي
Souk Jedid	1054	266	5	15	363	80	25	300	سوق الجديد
Mezouna	612	228	100	0	30	80	174	0	الزونة
Regueb	3361	1821	600	0	40	220	680	0	الرقاب
Essaida	791	221	421	2	40	35	20	52	السعيدة
Ouled Haffouz	721	140	0	0	230	53	18	280	أولاد حفوز
Total	16568	4153	1374	517	3668	2502	2092	2262	الجموع

المصدر : المندوبية الجهوية للتنمية الفلاحية

Source : CRDA

إنتاج الخضار لسنة 2024 Production des Légumes en 2024

Délégation	الجموع (طن) Total (T)	مختلفات (طن) Autres (T)	جلبانة (طن) pois (T)	ثوم (طن) Ail (T)	بصل (طن) Oignon (T)	فلفل (طن) Piment (T)	طماطم (طن) Tomate (T)	بطاطا (طن) Pomme de terre (T)	العتمية
Sidi Bouzid Ouest	82175	14175	0	4000	64000	8010	25000	6800	سيدي بوزيد الغربية
El Hichriya									الهيثريّة
Sidi Bouzid Est	19669	9339	30	400	9900	1770	1400	4900	سيدي بوزيد الشرقيّة
Jelma	16275	16155	120	0	0	7950	14000	0	جلمة
Cebalat O, Asker	61845	56895	3600	0	1350	24300	31100	0	سبالة أولاد عسكر
Bir el Hfay	9528	5592	2526	20	1390	2625	800	1060	بئر الحفي
Sidi Ali Ben Aoûn	19940	16890	0	300	2750	15000	4400	7200	سيدي علي بن عون
Menzel Bouzaine	100	100	0	0	0	0	0	100	منزل بوزيان
Meknassy	16692	15042	600	0	1050	4350	6960	0	الكناسي
Souk Jedid	8590	4122	18	100	4350	4050	12200	450	سوق الجديد
Mezouna	16930	8880	0	0	8050	795	1020	6600	الزونة
Regueb	32287	15467	120	150	16550	3450	32600	18000	الرقاب
Essaida	11490	7240	1200	50	3000	2250	5100	750	السعيدة
Ouled Haffouz	19541	6721	30	150	12640	1200	2500	7000	أولاد حفوز
Total	315062	176618	8244	5170	125030	75750	137080	52860	الجموع

المصدر : المندوبية الجهوية للتربية الفلاحية

Source : CRDA

مساحة وإنتاج الحبوب حسب الصنف 2024

Production des Céréales par Espèces 2024

Délégation	المجموع Total		الشعير Orge		القمح الصلب Blé dur		الاعتمادية
	إنتاج (ق) Production (Q)	مساحة (هك) Superf (Ha)	إنتاج (ق) Production (Q)	مساحة (هك) Superf (Ha)	إنتاج (ق) Production (Q)	مساحة (هك) Superf (Ha)	
Sidi Bouzid Ouest	92500	2230	18900	630	73600	1600	سيدي بوزيد الغربية
El Hichriya							الهيثريية
Sidi Bouzid Est	20280	681	4760	170	15520	511	سيدي بوزيد الشرقية
Jelma	28650	950	6250	250	22400	700	جلمة
Cebalat O. Asker	3210	89	1050	35	2160	54	سبالة أولاد عسكر
Bir el Hfay	57900	1370	9600	320	48300	1050	بئر الحفي
Sidi Ali Ben Aoûn	5525	232	125	25	5400	207	سيدي علي بن عون
Menzel Bouzaine	29600	800	5600	200	24000	600	منزل بوزيان
Meknassy	2750	115	500	25	2250	90	المكناسي
Souk Jedid	17225	515	5625	225	11600	290	سوق الجديد
Mezouna	2400	90	900	30	1500	60	المزونة
Regueb	7600	270	2500	100	5100	170	الرقاب
Essaida	1300	65	100	5	1200	60	السعيدة
Ouled Haffouz	1700	85	500	25	1200	60	أولاد حفوز
Total	270640	7492	56410	2040	214230	5452	المجموع

Source : CRDA

المصدر : المندوبية الجهوية للتنمية الفلاحية

مساحة وإنتاج الأشجار المثمرة 2024

Superficie et Production Arboriculture 2024

Délégation	الإنتاج (طن) Production (Tonnes)			مساحة (هك) Superf (Hectar)			المتمدية
	المجموع Total	بعلي Plu- vieuse	سقوي Irrigué	المجموع Total	بعلي Pluvieuse	سقوي Irrigué	
Sidi Bouzid Ouest	16841	151	16690	16671	10495	6176	سيدي بوزيد الغربية
El Hichriya							الهيثريية
Sidi Bouzid Est	11075	152	10923	38432	32863	5569	سيدي بوزيد الشرقية
Jelma	30181	8	30173	17077	8230	8847	جلمة
Cebalat O. Asker	11197	5	11192	12261	8180	4081	سبالة، أولاد عسكر
Bir el Hfay	14597	72	14525	27634	20535	7099	بئر الحفي
Sidi Ali Ben Aoùn	17618	151	17467	37823	35269	2554	سيدي علي بن عون
Menzel Bouzaine	17187	12	17175	22966	17653	5313	منزل بوزيان
Meknassy	16557	12	16545	25692	20602	5090	المكناسي
Souk Jedid	10444	74	10370	16624	11615	5009	سوق الجديد
Mezouna	6154	57	6097	15803	10035	5768	المزونة
Regueb	52201	257	51944	35995	26401	9594	الرقاب
Essaida	14745	118	14627	19108	15567	3541	السعيدة
Ouled Haffouz	30741	531	30210	22296	16930	5366	أولاد حفوز
Total	249538	1600	247938	308382	234375	74007	المجموع

Source : CRDA

المصدر : المندوبية الجهوية للتنمية الفلاحية

مساحة الأشجار المثمرة (بالهكتار) حسب الصنف لسنة 2024
Superficie Arboricultures (Hectares) par espèces en 2024

Délégation	الجموع Total	أخرى Autres	رمان Grenades	تين Figs	عنب Raisins	إجاص Poires	فستق pistache	مشمش Abricot	خوخ Pêche	لوز Amandes	تفاح Pomme	زيتون Olive table	زيتون Olive huile	العمدية
Sidi Bouzid Ouest	16671	13	50	64	1	3	237	110	43	350	25	110	15665	سيدي بوزيد الغربية
El Hichriya														الهيثريية
Sidi Bouzid Est	38432	26	31	13	4	0	201	3	17	2475	2	5	35655	سيدي بوزيد الشرقية
Jelma	17077	29	117	9	7	2	110	106	65	460	37	100	16035	جلمة
Cebalat O. Asker	12261	0	2	4	0	0	150	0	5	80	1	74	11945	سبالة أولاد عسكر
Bir el Hfay	27634	4	15	6	0	8	213	16	45	1040	7	110	26170	بئر الحفي
Sidi Ali Ben Aouïn	37823	8	1	15	15	4	806	10	36	4422	1	51	32454	سيدي علي بن عون
Menzel Bouzaine	22966	19	5	7	14	0	200	19	76	732	3	91	21800	منزل بوزيان
Meknassy	25692	0	0	0	12	0	202	3	60	470	15	30	24900	الكناسي
Souk Jedid	16624	6	7	25	2	2	126	3	11	203	7	6	16226	سوق الجديد
Mezouna	15803	10	80	0	40	0	400	0	20	183	0	5	15065	الزونة
Regueb	35995	411	42	121	530	0	120	30	285	1300	6	40	33110	الرقاب
Essaïda	19108	15	0	10	48	0	40	0	20	1175	0	0	17800	السعيدة
Ouled Haf-fouz	22296	3	30	41	2	1	20	5	27	1110	1	31	21025	أولاد حفوز
Total	308382	544	380	315	675	20	2825	305	710	14000	105	653	287850	الجموع

المصدر : المندوبية الجهوية للتنمية الفلاحية

Source : CRDA

إنتاج الأشجار المثمرة (طن) حسب الصنف لسنة 2024
Production Arboricultures (Tonne) par espèces en 2024

Délégation	الجموع Total	أخرى Autres	رمان Gre- nades	تين Figs	عنب Raisins	إجاص Poires	فستق pistache	مشمش Abricot	خوخ Pêche	لوز Amandes	تفاح Pomme	زيتون طاولة Olive table	زيتون Olive huile	المتعدية
Sidi Bouzid Ouest	16841	105	452	46	25	2	6	895	240	170	150	250	14500	سيدى بوزيد الغريفة
El Hichriya														الهيشرية
Sidi Bouzid Est	11075	252	124	10	100	0	2	15	260	550	10	2	9750	سيدى بوزيد الشريفة
Jelma	30181	229	650	12	145	4	1	410	1000	355	235	140	27000	جلمة
Cebalat O. Asker	11197	0	10	2	0	0	2	0	80	40	3	60	11000	سبالة أولاد عسكر
Bir el Hfay	14597	15	90	12	0	20	22	100	700	440	28	170	13000	بئر الحفي
Sidi Ali Ben Aouñ	17618	85	4	26	355	19	5	100	550	750	4	20	15700	سيدى علي بن عون
Menzel Bouzaine	17187	189	40	3	350	0	11	200	1100	1005	4	85	14200	منزل بوزيان
Meknassy	16557	0	0	0	300	0	2	20	900	410	30	45	14850	الكناسي
Souk Jedid	10444	25	20	39	25	4	9	5	125	155	30	7	10000	سوق الجديد
Mezouna	6154	43	300	0	750	0	5	0	200	55	0	1	4800	الزونة
Regueb	52201	12320	470	61	10000	0	3	480	5500	735	2	30	22600	الرقاب
Essaida	14745	187	0	7	900	0	1	0	400	650	0	0	12600	السعيدة
Ouled Haffouz	30741	0	90	41	50	1	0	25	395	85	4	50	30000	أولاد حفوز
Total	249538	13450	2250	259	13000	50	69	2250	11450	5400	500	860	200000	الجموع

المصدر : المندوبية الجهوية للتنمية الفلاحية

Source : CRDA

عدد الأشجار المثمرة (شجرة) لسنة 2024
Nombre Arboricultures (Arbre) en 2024

Délégation	الجموع Total	أخرى Autres	رمان Grenades	عنب Raisins	إجاص Poires	فستق pistache	مشمش Abricot	خوخ Pêche	لوز Amandes	تفاح Pomme	زيتون طاولة Olive table	زيتون Olive huile	العمدية
Sidi Bouzid Ouest	1161970	7030	15000	1250	300	17290	11400	5200	52500	7500	16500	1028000	سيدى بوزيد الغربية
El Hichriya													الهيشرية
Sidi Bouzid Est	1556300	11000	11300	5000	0	14100	500	7700	220000	600	500	1285600	سيدى بوزيد الشرقية
Jelma	1735172	9172	65350	8750	800	2200	18200	28500	163000	14800	10000	1414400	جملة
Cebalat O. Asker	835600	400	700	0	0	11100	0	2500	15000	300	11100	794500	سبالة اولاد عسكر
Bir el Hfay	1367700	2800	6000	0	2700	32850	5800	22500	216500	2800	16700	1059050	بئر الحفي
Sidi Ali Ben Aoûn	1799392	5590	400	17825	2000	61512	2385	18000	450720	200	3900	1236860	سيدى علي بن عون
Menzel Bouzaine	2021680	6860	2000	19550	0	105770	7600	36000	258000	1200	14700	1570000	منزل بوزيان
Meknassy	1492600	0	0	15000	0	14100	1000	30000	118000	6000	4500	1304000	الكناسي
Souk Jedid	868640	7400	2100	1600	800	11690	600	5500	64700	2100	1150	771000	سوق الجديد
Mezouna	1356230	4300	33280	50000	0	14900	0	10000	28500	0	500	1214750	الزونة
Regueb	2903400	187300	15800	689000	0	10500	12000	140000	275000	1200	4000	1568600	الرقاب
Essaïda	1292390	6100	0	60000	0	3040	0	10000	251250	0	0	962000	السعيدة
Ouled Haf-fouz	1319000	6000	9000	2500	100	750	1000	13500	76500	200	6200	1203250	اولاد حفوز
Total	19710074	253952	160930870475	6700	299802	60485	329400	2189670	36900	89750	15412010	15412010	الجموع

المصدر : المندوبية الجهوية للتنمية الفلاحية

Source : CRDA

توزيع مساحة وإنتاج الأعلاف حسب الصنف 2024
Superficie et Production de Fourrage par Espèces 2024

Délégation	الجموع Total		أخرى Autre		درع علفي Bouclier de fourrage		فرط قصبية Foin		فضة		شعير أخضر Orge vert		التمدية
	إنتاج (طن) Prod (T)	مساحة (هك) Surf (ha)	إنتاج (طن) Prod (T)	مساحة (هك) Surf (ha)	إنتاج (طن) Prod (T)	مساحة (هك) Surf (ha)	إنتاج (طن) Prod (T)	مساحة (هك) Surf (ha)	إنتاج (طن) Prod (T)	مساحة (هك) Surf (ha)	إنتاج (طن) Prod (T)	مساحة (هك) Surf (ha)	
Sidi Bouzid Ouest	65450	2862	5006	177	27500	500	8700	1450	12994	285	11250	450	سيدي بوزيد الغربية
El Hichriya													الهيشرية
Sidi Bouzid Est	9010	405	130	5	5400	120	800	200	2080	50	600	30	سيدي بوزيد الشرقية
Jelma	26580	1590	3900	150	5000	125	4250	850	6830	165	6600	300	جلمة
Cebalat Ouled Asker	4322	182	0	0	855	19	480	80	2327	53	660	30	سبالة أولاد عسكر
Bir El Haffey	31575	1330	10540	308	8000	160	3120	520	3665	92	6250	250	بئر الحفي
Sidi Ali Ben Aoûn	1790	64	0	0	1150	25	88	22	516	15	36	2	بن عون
Menzel Bouzaiène	1726	61	400	10	225	5	20	4	481	12	600	30	منزل بوزيان
Meknassy	1365	98	0	0	1000	25	195	65	68	2	102	6	الكناسي
Souk Jedid	11203	642	0	0	2880	60	2058	343	3265	89	3000	150	سوق الجديد
Mezouna	1238	59	0	0	440	11	60	15	468	18	270	15	الزونة
Regueb	8685	282	0	0	3000	60	120	30	3165	72	2400	120	الرقاب
Essaïda	222	18	0	0	100	5	32	8	0	0	90	5	السعيدة
Ouled Haffouz	3890	396	0	0	210	5	1280	320	2000	51	400	20	أولاد حفوز
Total	167056	7989	19976	650	55760	1120	21203	3907	37859	904	32258	1408	الجموع

المصدر : المندوبية الجهوية للتنمية الفلاحية

Source : CRDA

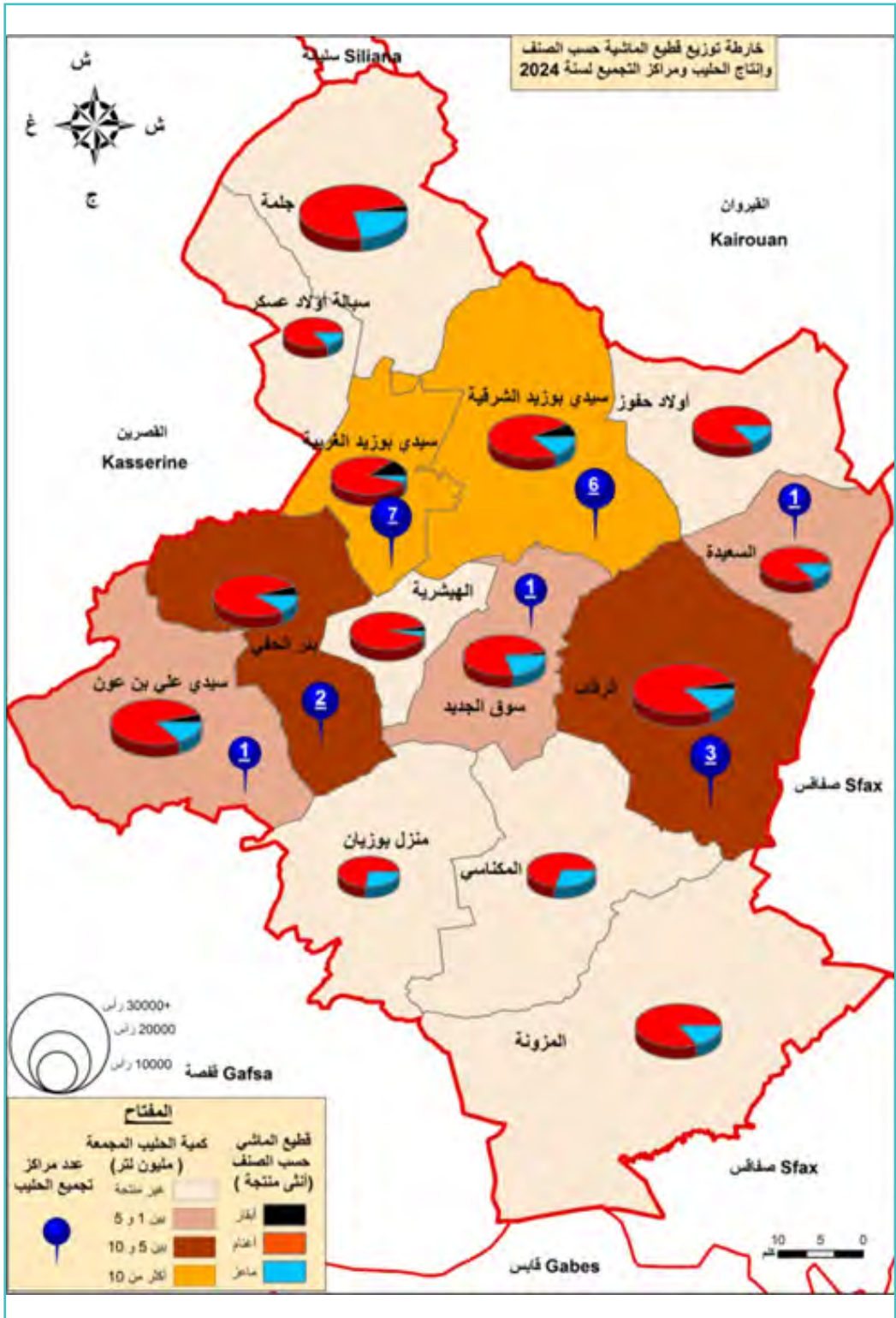
تطور قطاع الماشية حسب الصنف

Evolution du Cheptel par Espèce

Délégation	عسل (طن) Miels (Tonnes)	أجباح نحل Ruches (Femelles d'abeilles)			ماعز (أثني منتجة) Caprins (Femelles, Productifs)			أغنام (أثني منتجة) Ovins (Femelles, Productifs)			أبقار (أثني منتجة) Bovins (Femelles, Productifs)			المتمدية
		2024	2023	2022	2024	2023	2022	2024	2023	2022	2024	2023	2022	
Sidi Bouzid Ouest	4904	600	1140	1140	2530	23205	22100	28800	3010	4515	4990	سيدي بوزيد الغربيّة		
El Hichriya	1348	165	880	880		24000	24000		700	650		الهيشرية		
Sidi Bouzid Est	4260	533	4580	4020	4020	27600	27600	25500	2520	4645	4875	سيدي بوزيد الشرقيّة		
Jelma	2632	337	11450	13700	13700	40000	40000	57000	1465	990	1470	جلمة		
Cebalat Ouled Asker	1732	225	2340	1270	14000	14000	17000		0	5	5	سبالة، أولاد عسكر		
Bir el Hfay	2136	270	3640	2560	27600	27600	18500		1700	1730	1680	بئر الحفي		
Sidi Ali Ben Aouïn	2300	290	5250	3150	31050	31050	17000		1535	2080	2048	سيدي علي بن عون		
Menzel Bouzaine	3432	420	4680	2900	12500	12500	14000		0	20	33	منزل بوزيان		
Meknassy	6536	800	6240	4700	15200	15200	17200		70	155	92	الكناسي		
Souk Jedid	2044	250	6230	4500	24000	24000	25500		640	1070	1365	سوق الجديد		
Mezouna	1880	230	5300	4800	28400	28400	30000		0	7	7	الزونة		
Regueb	3688	463	6250	5400	42000	40000	43000		1495	1820	2630	الرقاب		
Essaida	1308	160	3120	3350	19350	19350	16500		345	350	960	السعيدة		
Ouled Haffouz	1800	220	3900	3120	24200	24200	30000		185	213	95	أولاد حفوز		
Total	40000	4963	65000	56000	354305	350000	340000		13665	18250	20250	الجموع		

المصدر : المديرية الجهوية للتربية الفلاحية

Source : CRDA



تطور الإنتاج الحيواني حسب المنتج
Evolution du Production Animale par Produit

Délégation	حليب (1000 ل) Laits (1000 L)			عدد المداجن 2024 (مبنى) Nbre Poulailler 2024 (Batiments)			لحوم بيضاء (طن) Viandes blanches(Tonnes)			لحوم حمراء (طن) Viandes rouges (Tonnes)			الاعتمادية
	2024	2023	2022	مضارخ chapelles	بيض Oeufs	لحم Viandes	2024	2023	2022	2024	2023	2022	
Sidi Bouzid Ouest	14400	18000	22000	0	1	7	39	40	40	994	970	1090	سيدي بوزيد الغربية
El Hichriya	2080	2600		0	0	0				319	310		الهيشيرية
Sidi Bouzid Est	14784	18480	21300	3	6	93	1640	1700	1700	1074	1048	1025	سيدي بوزيد الشرقية
Jelma	3104	3880	6780	0	0	19	48	50	50	1691	1650	1950	جلمة
Cebalat Ouled Asker	0	0	0	0	2	3	19	20	20	256	250	255	سبالة أولاد عسكر
Bir el Hfay	5440	6800	6950	1	0	20	126	130	130	410	400	900	بئر الحفي
Sidi Ali Ben Aoûn	6480	8100	8500	0	1	9	87	90	90	461	450	920	سيدي علي بن عون
Menzel Bouzaine	48	60	120	0	0	2	20	20	20	287	280	290	منزل بوزيان
Meknassy	480	600	375	0	0	1	14	15	15	318	310	350	الكناسي
Souk Jedid	3280	4100	5550	0	0	2	20	20	20	359	350	890	سوق الجديد
Mezouna	0	0	0	0	0	2	14	15	15	400	390	370	الزونة
Regueb	5728	7160	10950	0	32	82	820	850	850	871	850	1070	الرقاب
Essaida	1120	1400	4100	2	9	224	1206	1250	1250	430	420	570	السعيدة
Ouled Haffouz	656	820	375	1	3	120	1447	1500	1500	307	300	410	أولاد حفوز
Total	57600	72000	87000	7	54	584	5500	5700	5700	8177	7978	10090	الجموع

المصدر : المندوبية الجهوية للتنمية الفلاحية

Source : CRDA

مراكز تجميع الحليب والخزن والمعاصر
Centres de Collecte de lait de stockage et d'Extraction d'Olive

Délégation	المعاصر		وحدات الخزن			مراكز تجميع الحليب						الاعتمادية	
	Unité d'extraction d'olive		Unité de stockage et conditionnement			Centres de collecte de laits							
	طاقة التحويل (طن/يوم) Transformation (Tonne/jour)	النشطة En activité	طاقة الخزن (طن) Stockage (tonne)	العدد Nombre	الكمية المجمعة (ل1000) Quantité collectée (1000 L)	طاقة الاستيعاب (ل/يوم) Capacité (L/jour)	العدد Nombre	2023	2024	2023	2024		2023
Sidi Bouzid Ouest	162	6	2680	9	19,982	141,7	7	24,882	141,7	141,7	7	7	سيدي بوزيد الغربية
El Hichriya	595	11	1590	5	15,947	119,9	6	19,857	119,9	119,9	6	6	سيدي بوزيد الشرقية
Jelma	137	4	240	1	0	0	0	0	0	0	0	0	جملة
Cebalat O.Asker	0	1	0	0	0	0	0	0	0	0	0	0	سبالة اولاد عسكر
Bir el Hifay	260	5	0	0	6,108	56,0	2	7,605	56,0	56,0	2	2	بئر الحفي
Sidi Ali Ben Aouñ	1185	17	0	0	2,091	27,9	1	2,603	27,9	27,9	1	1	سيدي علي بن عون
Menzel Bouzaine	40	0	150	2	0	0	0	0	0	0	0	0	منزل بوزيان
Meknassy	0	0	0	0	0	0	0	0	0	0	0	0	الكناسي
Souk Jedid	0	0	0	0	1,346	18,2	1	1,676	18,2	18,2	1	1	سوق الجديد
Mezouna	0	0	0	0	0	0	0	0	0	0	0	0	الزونة
Regueb	255	6	1390	5	6,258	85,6	3	7,792	85,6	85,2	3	3	الرقاب
Essaïda	385	8	0	9	2,480	21	1	3,088	21	21	1	1	السعيدة
Ouled Haffouz	1422	20	0	0	0	0	0	0	0	0	0	0	اولاد حفوز
Total	4441	78	6050	22	54,210	470,3	21	469,9	470,3	469,9	21	21	الجموع

المصدر : المندوبية الجهوية للتنمية الفلاحية

تطور الاستثمارات الفلاحية صنف: المشاريع الصغرى صنف «أ»
Evolution d'Investissements Agricoles A : Approuvés

Délégation	المنحة (أد)			قيمة الاستثمار (أد)			عدد المتفيعين			المتفيعين
	Subventions (mille D)			Montants d'investissements (mille D)			Nombre de bénéficiaires			
	2024	2023	2022	2024	2023	2022	2024	2023	2022	
Sidi Bouzid Ouest	0	-	14	0	-	45	0	0	1	سيدي بوزيد الغربية
El Hichriya	4	17		8	50		1	2		الهيثريية
Sidi Bouzid Est	18	58	58	35	152	151	4	13	13	سيدي بوزيد الشرقية
Jelma	57	7	3	124	11	6	8	3	1	جلمة
Cebalat Ouled Asker	15	11	0	30	37	0	3	1	0	سبالة أولاد عسكر
Bir el Hfay	32	5	19	58	9	35	7	2	8	بئر الحفي
Sidi Ali Ben Aouñ	94	133	177	176	264	390	31	44	52	سيدي علي بن عون
Menzel Bouzaine	37	55	69	77	129	154	9	13	17	منزل بوزيان
Meknassy	112	126	142	314	328	343	18	21	29	المكناسي
Souk Jedid	41	76	103	81	177	274	5	11	16	سوق الجديد
Mezouna	37	19	48	67	49	117	7	6	12	المزونة
Regueb	31	67	118	56	122	215	8	17	42	الرقاب
Essaïda	21	-	-	41	-	-	4	-	-	السعيدة
Ouled Haffouz	41	9	46	83	27	127	5	2	8	أولاد حفوز
Total	540	583	797	1150	1358	1858	110	135	199	الجموع

المصدر : وكالة النهوض بالاستثمارات الفلاحية

Source : Agence de Promotion des Investissements Agricoles

تطور الاستثمارات الفلاحية: المشاريع المتوسطة والكبرى (صنف أ و ب)

Evolution d'Investissements Agricoles A et B : Approuvés

Délégation	المحتمل (أ) Subventions (mille D)			قيمة الاستثمارات (أ) Montants d'investissements (mille D)			عدد المتفنين N ^{bre} de bénéficiaires			المتمدين
	2024	2023	2022	2024	2023	2022	2024	2023	2022	
Sidi Bouzid Ouest	1811	1777,3	1562,0	3150	3091,3	2167,0	38	31	24	سيدي بوزيد الغربية
El Hichriya	356	349,5	307,0	118	116,1	103,0	1	1	3	الهيشريّة
Sidi Bouzid Est	1325	1300,4	1143,0	3882	3810,2	2264,0	47	38	31	سيدي بوزيد الشرقية
Jelma	673	661,0	581,0	2382	2337,6	3123,0	26	21	37	جلمة
Cebalat Ouled Asker	582	570,8	502,0	1723	1690,9	1885,0	17	14	19	سبالة أولاد عسكر
Bir el Hfay	1527	1498,6	1317,0	3513	3447,6	4365,0	53	42	73	بئر الحفي
Sidi Ali Ben Aouân	1338	1313,0	1154,0	2086	2047,3	2644,0	21	17	38	سيدي علي بن عون
Menzel Bouzaine	844	827,9	728,0	1033	1014,1	1755,0	16	12	15	منزل بوزيان
Meknassy	836	820,5	721,0	4615	4529,0	1539,0	49	39	20	الكناسي
Souk Jedid	678	665,5	585,0	1272	1248,2	1168,0	13	10	14	سوق الجديد
Mezouna	558	503,7	481,0	1134	1366,3	1089,0	19	10	15	الزونة
Regueb	835	819,7	720,0	5290	5192,0	3561,0	51	41	23	الرقاب
Essaida	513	547,7	443,0	1392	1112,9	732,0	12	15	7	السعيدة
Ouled Haffouz	1059	1039,5	914,0	10854	10652,9	2895,0	40	32	35	أولاد حفوز
Total	12935	12695,1	11158	42444	41656,4	29290	403	323	354	الجموع

Source : Agence de Promotion des Investissements Agricoles

المصدر : وكالة التوض بالاستثمارات الفلاحية

تطور عدد المؤسسات الصناعية
Evolution d'Entreprises Industrielles

Délégation	Total			Régime exportatrice						نظام مصدر كليا		
	مواطن الشغل Nombre d'emplois			عدد المؤسسات Nombre d'entreprises			مواطن الشغل Nombre d'emplois			عدد المؤسسات Nombre d'entreprises		
	2024	2023	2022	2024	2023	2022	2024	2023	2022	2024	2023	2022
Sidi Bouzid Ouest	1200	1260	1175	12	12	7	916	969	913	3	3	2
El Hichriya	-	-	-	-	-	-	-	-	-	-	-	-
Sidi Bouzid Est	565	595	715	7	7	9	89	117	175	2	2	3
Jelma	251	251	280	3	3	3	-	-	-	-	-	-
Cebalat Ouled Asker	80	64	62	1	1	1	80	64	62	1	1	1
Bir el Hfay	-	1260	-	12	12	-	-	12	-	-	-	-
Sidi Ali Ben Aoún	-	-	-	-	-	-	-	-	-	-	-	-
Menzel Bouzaine	-	595	-	7	7	-	-	7	-	-	-	-
Meknassy	180	202	258	3	3	3	-	3	-	-	-	-
Souk Jedid	-	1260	-	-	-	-	-	1	-	-	-	-
Mezouna	-	-	-	-	-	-	-	-	-	-	-	-
Regueb	188	161	341	5	5	6	70	70	16	1	1	1
Essaida	30	64	76	2	2	1	-	-	-	-	-	-
Ouled Haffouz	111	96	60	1	1	1	111	96	60	1	1	1
Total	2605	2693	2967	34	34	31	1299	1316	1226	8	8	8

المصدر : الإدارة الجهوية لمكالة النهوض بالصناعة والتجديد

Source : APII

المؤسسات الصناعية حسب النشاط سنة 2024
Entreprises Industrielles par Secteur 2024

Délégation	صناعات أخرى ID		الصناعات الكيماويات ICH		صناعة الخشب IB		النسيج واللابس الجاهزة ITH		الصناعات الميكانيكية والكهربائية IMM		صناعة مواد البناء والخزف والبور IMCCV		الصناعات الغذائية IAA		الاعتمادية
	مواطن Nbre d'emplois	عدد Nbre d'entreprises	مواطن Nbre d'emplois	عدد Nbre d'entreprises	مواطن Nbre d'emplois	عدد Nbre d'entreprises	مواطن Nbre d'emplois	عدد Nbre d'entreprises	مواطن Nbre d'emplois	عدد Nbre d'entreprises	مواطن Nbre d'emplois	عدد Nbre d'entreprises	مواطن Nbre d'emplois	عدد Nbre d'entreprises	
Sidi Bouzid Ouest	731	01	-	-	20	01	185	02	133	01	-	-	131	07	سيدي بوزيد الغربية
El Hichriya	-	-	-	-	-	-	-	-	-	-	-	-	-	-	الهيثريّة
Sidi Bouzid Est	-	-	-	-	89	02	-	-	-	-	140	04	336	01	سيدي بوزيد الشرقية
Jelma	-	-	-	-	-	-	-	-	-	-	-	-	251	03	جلمة
Cebalat Ouled Asker	-	-	-	-	-	-	80	01	-	-	-	-	-	-	سبالة أولاد عسكر
Bir el Hfay	-	-	-	-	-	-	-	-	-	-	-	-	-	-	بئر الحفي
Sidi Ali Ben Aouñ	-	-	-	-	-	-	-	-	-	-	-	-	-	-	سيدي علي بن عون
Menzel Bouzaine	-	-	-	-	-	-	-	-	-	-	-	-	-	-	منزل بوزيان
Meknassy	-	10	01	-	-	-	85	01	-	-	85	01	-	-	الكناسي
Souk Jedid	-	-	-	-	-	-	-	-	-	-	-	-	-	-	سوق الجديد
Mezouna	-	-	-	-	-	-	-	-	-	-	-	-	-	-	الزونة
Regueb	-	-	20	01	-	-	70	01	-	-	-	-	98	03	الرقاب
Essaida	-	-	-	-	-	-	-	-	-	-	-	-	30	02	السهيدة
Ouled Haffouz	-	-	-	-	-	-	111	01	-	-	-	-	-	-	أولاد حفوز
Total	731	01	30	02	109	03	531	06	133	01	225	05	846	16	الجموع

Source : API

تطور المؤسسات الاقتصادية المنتجة حسب الاعتماديات بولاية سيدي بوزيد بين سنوات 2010 - 2023
Evolution des institutions économiques par délégation entre 2010 - 2023

Délégation	النسبة من الوطني	النسبة من الولاية	2023	2022	2021	2020	2019	2018	2017	2016	2015	2014	2013	2012	2011	2010	المتعدية
Sidi Bouzid Ouest	0,44	20,33	3621	3274	3172	2813	2624	2175	1802	1364	834	836	352	165	171	155	سيدي بوزيد الغربية
Sidi Bouzid Est	0,47	21,95	3911	3967	4232	4249	4266	4216	5042	5061	5166	4740	4850	4849	4821	4755	سيدي بوزيد الشرقية
Jelima	0,16	7,22	1286	1315	1368	1323	1323	1278	1311	1199	1121	1007	884	827	889	856	جلمة
Cebalat Ouled Asker	0,1	4,49	800	849	917	879	866	788	726	674	606	517	469	447	448	448	سبالة اولاد عسكر
Bir el Hfay	0,17	8	1426	1422	1460	1419	1372	1330	1409	1339	1265	1127	1004	927	921	935	بئر الحفي
Sidi Ali Ben Aouïn	0,1	4,72	840	846	822	758	753	708	766	748	705	650	632	627	634	615	سيدي علي بن عون
Menzel Bozaine	0,08	3,59	639	634	554	518	523	488	509	491	483	454	437	445	480	544	منزل بوزيان
Meknassy	0,12	5,42	965	963	958	886	875	798	859	841	809	786	782	802	835	900	المكناسي
Souk Jedid	0,08	3,91	697	716	722	726	732	733	724	666	637	572	476	447	452	447	السوق الجديد
Mezouna	0,09	4,4	783	788	807	781	782	721	731	688	658	612	601	569	574	623	الزونة
Regueb	0,27	12,41	2211	2201	2070	1949	1858	1688	1762	1677	1603	1450	1353	1306	1265	1269	الرقاب
Ouled Haffouz	0,08	3,56	635	634	651	623	633	608	653	646	625	607	608	584	609	645	اولاد حفوز
Sidi Bouzid National	-	100	824593	17609	17733	16924	16607	15531	16294	15394	14512	13358	12448	11995	12099	12192	ولاية سيدي بوزيد
National	-	-	824593	825687	828821	801453	782115	735043	771032	740054	711442	680241	654524	626126	602222	597597	الاستوى الوطني

المصدر : المعهد الوطني للإحصاء - السجل الوطني للمؤسسات لسنة 2023

Source : Registre national des entreprises 2023

معطيات عامة حول النقل البري 2024
Données Générales du Transport Terrestre 2024

Délégation	طول الخط الحديدي (كلم) Longueur du chemin de fer (Km)	نقل البضائع Transport de marchandises		نقل المسافرين Transport des voyageurs						المتعدية
		الشركات Sociétés	العدد N ^{bre}	نقل ريفي Transport rural	تاكسي Taxis		سيارات اجرة Louages	Socié- tés		
					جماعي Collectifs	فردى Individuels		الحافلات Bus	العدد N ^{bre}	
Sidi Bouzid Ouest	0			195	07	211	103			سيدي بوزيد الغربية
Sidi Bouzid Est	0						64			سيدي بوزيد الشرقية
El Hichriya	-									الهيشرية
Jelma	16			48		0	12			جلمة
Cebalat Ouled Asker	0			50		0	12			سبالة أولاد عسكر
Bir el Hfay	0			32	02	2	24			بئر الحفي
Sidi Ali Ben Aoûn	0			38		3	22			بن عون
Menzel Bozaine	18			67		0	22			منزل بوزيان
Meknassy	29			35		1	44			الكناسي
Souk Jedid	0			53		0	13			سوق الجديد
Mezouna	23			42		2	23			الزونة
Regueb	0			21		02	49			الرقاب
Essaida	0									السعيدة
Ouled Haffouz	0			39		0	25			أولاد حفوز
Total	86	35	17	620	09	221	413	48	1	الجموع

المصدر : الإدارة الجهوية للنقل

Source : Direction Régional du Transport

تطور نشاط الصناعات التقليدية
Evolution des Activités Artisanales

Délégation	الإنتاج المطبوع (م) Produits signés (m²)			Fond de roulement (أد) حجم القروض (1000D) Montants (1000D)						التمويل المتداول عدد القروض Nombre de crédits			عدد البطاقات المهنية Nbre de cartes professionnelles			المتمدية
	2024	2023	2022	2024	2023	2022	2024	2023	2022	2024	2023	2022	2024	2023	2022	
	Sidi Bouzid Ouest	73	135	156	188,2	66	37	39	17	13	39	23	15	سيدي بوزيد الغربية		
El Hichriya	62	102	0	204	120	17	44	25	5	13	14	4	الهيثريية			
Sidi Bouzid Est	0	76	0	0	8,5	0	0	2	0	01	02	0	سيدي بوزيد الشرقية			
Jelma	34	63	83	0	0	5	0	0	1	01	01	5	جلمة			
Cebalat O. Asker	0	0	0	5	45	11	1	13	3	08	04	0	سبالة أولاد عسكر			
Bir el Hfay	0	0	0	32,5	14	3	8	4	1	02	07	1	بئر الحفي			
Sidi Ali Ben Aouñ	0	0	0	35	12	26.5	6	4	9	02	10	6	سيدي علي بن عون			
Menzel Bouzaine	0	0	0	18,5	15	0	4	4	0	09	06	2	منزل بوزيان			
Meknassy	0	0	0	109,5	14,5	2	30	4	1	09	24	1	المكناسي			
Souk Jedid	0	0	0	5	6	17	1	2	5	07	04	3	سوق الجديد			
Mezouna	0	0	0	22	3	3	5	1	2	02	04	4	المزونة			
Regueb	0	0	0	0	0	5	0	0	0	04	0	1	الرقاب			
Essaïda	0	0	0	0	20,1	2	0	01	1	0	0	1	السعيدة			
Ouled Haffouz	169	376	239	619,7	324,1	128.5	138	77	41	97	99	43	أولاد حفوز			
Total														الجموع		

المصدر : المندوبية الجهوية للصناعات التقليدية

Source : Commissariat Régional d'Artisanat

نقاط الأنشطة التجارية سنة 2024
Points de Vente Commerciales en 2024

Délégation	نقاط البيع بالجملة Points de Vente en Gros						نقاط البيع بالتفصيل Points de Vente en Détail					
	الجموع Total	أخرى Autres	خضار وفاول Légumes et Fruit	مواد بناء M. Construc- tion	أقمشة وملابس Tissu et habillement	مواد غذائية Agroali- mentaire	الجموع Total	أخرى Autres	خضار وفاول Légumes et Fruit	مواد بناء M. Construc- tion	أقمشة وملابس Tissu et habillement	مواد غذائية Agroali- mentaire
Sidi Bouzid Ouest	203	59	5	14	12	113	2170	1215	38	30	133	754
El Hichriya	7	1	1	1	0	4	136	51	3	9	1	72
Sidi Bouzid Est	58	16	0	10	2	30	611	283	6	17	8	297
Jelma	59	21	0	3	2	33	717	410	11	22	29	245
Cebalat Ouled Asker	23	8	0	5	0	10	334	174	7	12	14	127
Bir el Hfay	49	11	1	1	3	33	616	293	8	15	29	271
Sidi Ali Ben Aouïn	26	9	0	3	0	14	313	147	3	10	7	146
Menzel Bozaine	12	5	0	1	0	6	410	193	3	15	6	193
Meknassy	27	10	1	2	8	6	556	302	5	10	35	204
Souk Jedid	16	6	0	1	0	9	388	199	7	12	7	163
Mezouna	23	9	0	4	0	10	522	274	5	27	26	190
Regueb	101	60	4	11	0	26	844	477	21	11	60	275
Essaïda	35	21	2	3	1	8	225	102	4	3	2	114
Ouled Haffouz	11	3	0	2	0	6	260	133	3	7	9	108
Total	650	239	14	61	28	308	8102	4253	124	200	366	3159

المصدر : مراقبة الأداءات / الإدارة الجهوية للتجارة

Source : Contrôle de Fiscalité / Direction Régionale de Commerce

تطور عدد الوكالات المصرفية Evolution du Nombre d'Agences Bancaires

Délégation	2024	2023	2022	2021	المتمدية
Sidi Bouzid Ouest	17	17	17	15	سيدي بوزيد الغربية
El Hichriya	0	0	0	0	الهيشرية
Sidi Bouzid Est	0	0	0	0	سيدي بوزيد الشرقية
Jelma	2	2	2	2	جلمة
Cebalat Ouled Asker	2	2	2	2	سبالة أولاد عسكر
Bir el Hfay	2	2	2	2	بئر الحفي
Sidi Ali Ben Aouïn	1	1	1	1	سيدي علي بن عون
Menzel Bozaïenne	0	0	0	0	منزل بوزيان
Meknassy	1	1	1	1	الكناسي
Souk Jedid	0	0	0	0	سوق الجديد
Mezouna	0	0	0	0	المزونة
Regueb	4	4	4	4	الرقاب
Essaïda	1	1	1	1	السعيدة
Ouled Haffouz	1	1	1	1	أولاد حفوز
Total	31	31	31	29	الجموع

Source : Agence de Banque Centrale

المصدر : فرع البنك المركزي

القطاع السياحي سنة 2024
Secteur Touristique en 2024

Délégation	المواقع الطبيعية Sites touristiques naturels	المواقع الأثرية Sites archéologiques	مراكز الترفيه والتشغيل Centre de loisirs	المطاعم السياحية Restaurants touristiques	إقامات ريفية Résidence de campagne	وكالات السفر Agences de voyage	عدد الأسرة N ^{bre} de lits	Hotels			العمدية
								الجموع Total	N classé	م.م.صنفة classé	
Sidi Bouzid Ouest	0	0	0	0	0		116	2	0	2	سيدي بوزيد الغربية
Sidi Bouzid Est	1	0	0	0	0	9	0	0	0	0	سيدي بوزيد الشرقية
Jelma	1	1	1	1	0	0	0	0	0	0	جلمة
Bir el Hfay	0	1	0	0	0	1	0	0	0	0	بئر الحفي
Cebalat	0	0	0	0	1	2	12	1	1	0	السبالة
Regueb	0	0	0	0	0	1	0	0	0	0	الرقاب
Sidi Ali Ben Aouïn	0	1	0	0	0	0	0	0	0	0	بن عون
Menzel Bouzaine	1	1	0	0	0	0	0	0	0	0	منزل بوزيان
Souk Jedid	1	0	0	0	0	0	0	0	0	0	السوق الجديد
Mezzouna	1	0	0	0	0	0	0	0	0	0	الزونة
Total	5	4	1	1	1	13	128	3	1	2	الجموع

تطور المؤشرات السياحية
Evolution d'Indicateurs Touristiques

Délégation	معدل الإقامة / ليلة Moy de séjour			نسبة الإشغال % Taux d'occupation %			الليالي المقضاة Nuitées			عدد الوافدين Arrivées			العمدية
	2024	2023	2022	2024	2023	2022	2024	2023	2022	2024	2023	2022	
Sidi bouzid	1.08	1.21	1.13	9.0	12.8	12.6	3863	6602	6461	2435	5312	4843	سيدي بوزيد

Source : Direction Régionale de Tourisme

المصدر : الإدارة الجهوية للسياحة

تطور معطيات عامة حول البريد
Evolution des Données Globales de la Poste

Délégation	عدد السكان/مكتب بريد (habitant/B,Poste)			المركز العمومي للبريد Centres de Poste			عدد نوافذ البريد Nombre de Guichets			عدد مكاتب البريد العمومي Nombre de Bureaux de Poste public			الاعتمادية
	2024	2023	2022	2024	2023	2022	2024	2023	2022	2024	2023	2022	
	Sidi Bouzid Ouest	15525	14114	13908	0	0	0	21	21	18	4	4	
El Hichriya							3	3	3	2	2	2	الهيثريية
Sidi Bouzid Est	12368	11244	11080	0	0	0	10	10	10	6	6	6	سيدي بوزيد الشرقية
Jelma	16939	15399	15174	0	0	0	9	9	9	3	3	3	جلمة
Cebalat Ouled Asker	25794	23449	23107	0	0	0	5	5	5	2	2	2	سبالة أولاد عسكر
Bir el Hfay	9811	8919	8789	0	0	0	8	8	8	5	5	5	بئر الحفي
Sidi Ali Ben Aoùn	17989	16354	16115	0	0	0	4	4	4	2	2	2	سيدي علي بن عون
Menzel Bozaine	10655	9686	9544	1	1	1	6	6	6	3	3	3	منزل بوزيان
Meknassy	5027	4570	4503	1	1	1	10	10	10	6	6	6	الكناسي
Souk Jedid	13840	12582	12398	0	0	0	3	3	3	3	2	2	سوق الجديد
Mezouna	10524	9567	9427	0	0	0	6	6	6	3	3	3	الزونة
Regueb	14576	13251	13058	0	0	0	10	10	10	4	4	4	الرقاب
Essaïda	12180	11073	10911	0	0	0	2	2	2	2	2	2	السعيدة
Ouled Haffouz	8094	7358	7250	0	0	0	6	6	6	3	3	3	أولاد حفوز
Total	173323	157566	155264	2	2	2	104	103	100	48	47	47	الجموع

Source : Direction Régionale de la Poste

المصدر : الإدارة الجهوية للبريد



تطور العمليات البريدية
Evolution des Opérations postales

Délégation	حالات واردة من الخارج Mandats de l'Etranger (1000 DT)			حالات مستخلصة Mandats payés (1000 DT)			حوالات مرسلتة Mandats Emis (1000 DT)			الاعتمادية
	2024	2023	2022	2024	2023	2022	2024	2023	2022	
Sidi Bouzid Ouest	24041,6	19037,4	18349,5	66282,4	38987,1	38874,4	135684,8	14148,6	13670,6	سيدي بوزيد الغربية
El Hichriya										الهيشرية
Sidi Bouzid Est	2136,6	1302,9	1068,4	9389,0	6587,2	5757,3	16250,6	2209,7	1975,2	سيدي بوزيد الشرقية
Jelma	8140,5	6497,2	6374,0	21873,8	13145,6	12134,8	31024,7	4836,7	4713,5	جلمة
Cebalat Ouled Asker	8726,5	10006,9	9947,3	9936,5	4265	4537,0	1584,8	1483,4	1423,8	سبالة أولاد عسكر
Bir el Hfay	5996,8	6168,9	5955,4	23997,5	1987,6	13182,6	5315,6	4489,7	4276,2	بئر الحفي
Sidi Ali Ben Aouïn	4248,4	502,3	191,8	15772,7	987,2	567,8	3370,8	2535,1	224,6	سيدي علي بن عون
Menzel Bouzaine	2722,8	1736,8	1617,2	14841,3	9254,2	9815,3	2729,4	2347,3	2227,7	منزل بوزيان
Meknassy	5541,2	4786,7	4683,9	16271,1	11021,7	10797,1	4239,1	3566,5	3463,7	الكناسي
Souk Jedid	1669,2	1396,5	1254,0	9566,4	6587,4	6432,4	2188,3	1729,6	1587,1	سوق الجديد
Mezouna	5090,7	3873,4	3727,6	17598,8	11785,3	11533,5	3376,8	2831,3	2685,5	الزونة
Regueb	2297,6	2902,9	2813,3	20081,6	11658,4	13764,0	6597,8	5574,3	5484,7	الرقاب
Essaida	784,2	552,9	440,5	6293,0	4357,5	4121,7	3014,9	2596,6	2484,2	السعيدة
Ouled Haffouz	2377,5	1774,9	1714,7	9819,1	7012,9	6853,7	3410,2	2440,1	2379,9	أولاد حفوز
Total	73773,5	60539,7	60159,6	241723,2	127637,1	140393,8	218787,8	50788,9	48618,6	الجموع

المصدر : الإدارة الجهوية للبريد

Source : Direction Régionale de la Poste

تطور التجهيزات في قطاع الاتصالات
Equipement du Secteur de Télécommunications

Délégation	المشتركون 2024 Abonnés		أجهزة التاكسيفون Taxiphones			سعة محولات الهاتف السلكي Capacité de distribution téléphonique			المتمدية
	جوال	قار	2024	2023	2022	2024	2023	2022	
Bouzid Ouest		7966	121	121	121	12031	18927	19448	سيدي بوزيد الغربية
El Hichriya		76	0	0		160	160	160	الهيشريّة
Bouzid Est		483	11	11	11	656	656	1576	سيدي بوزيد الشرقية
Jelma		1124	15	15	15	1328	1168	1232	جلمتة
Cebalat Ouled Asker		453	5	5	6	704	800	1752	سبالة أولاد عسكر
B, Haffey		1363	9	9	9	2024	2168	3212	بئر الحفي
Sidi Ali Ben Aouin		918	3	3	3	1088	1088	2588	سيدي علي بن عون
Menzel Bouzaine	214837	983	10	10	9	1376	1184	2184	منزل بوزيان
Meknassy		2051	9	9	9	2864	5364	5460	الكناسي
Souk Jedid		271	0	0	3	432	384	884	سوق الجديد
Mezouna		660	12	12	12	1240	1336	2072	الmezounة
Regueb		1476	17	17	17	2288	4384	3616	الرقاب
Essaida		140	0	0	0	208	208	208	السعيدة
O. Haffouz		356	6	6	6	544	544	1560	أولاد حفوز
Total	214837	18320	218	218	221	26943	38371	45952	الجموع

المصدر : الإدارة الجهوية للاتصالات

Source : Direction Régionale de Tunisie Télécom

تطور مؤشرات الاتصالات
Evolution des Indicateurs de Télécommunications

Délégation	خط هاتف لكل 100 ساكن Ligne téléphonique /100 habitants				شبكة الأترنت ADSL/VDSL				عدد المشتركين بالهاتف الثابت Abonnés au réseau téléphonique fixe				المتمتعين
	2024	2023	2022		2024	2023	2022		2024	2023	2022		
Sidi Bouzid Ouest	19,78	21,56	20,67	6364	6651	6728	7966	8679	8322	سيدي بوزيد الغربي			
El Hichriya	5,67	5,59	5,89	57	55	61	76	75	79	الهيشرية			
Sidi Bouzid Est	7,76	6,04	6,94	386	372	343	483	376	283	سيدي بوزيد الشرقي			
Jelma	19,31	17,54	17,39	888	841	855	1124	1021	752	جلمة			
Cebalat Ouled Asker	13,48	13,03	13,48	389	358	366	453	438	373	سبالة أولاد عسكر			
Bir el Hfay	21,05	20,14	19,21	1219	1168	1111	1363	1304	923	بئر الحفي			
Sidi Ali Ben Aouïn	9,87	9,41	8,76	777	756	723	918	875	618	سيدي علي بن عون			
Menzel Bozaine	13,82	13,81	13,43	878	866	861	983	982	688	منزل بوزيان			
Meknassy	13,88	13,98	13,34	1842	1793	1759	2051	2065	1569	الكناسي			
Souk Jedid	1,25	1,21	1,12	203	201	193	271	263	161	سوق الجديد			
Mezouna	8,93	7,73	7,74	523	526	458	660	571	411	الزونة			
Regueb	12,92	13,42	12,98	1202	1269	1249	1476	1533	1482	الرقاب			
Essaida	0,60	0,59	0,55	88	93	94	140	137	127	السعيدة			
Ouled Haffouz	14,27	10,87	13,67	272	271	238	356	271	341	أولاد حفوز			
Total	10,60	10,75	10,44	15088	15220	15039	18320	18590	18046	الجموع			

المصدر : الإدارة الجهوية للاتصالات

Source : Direction Régionale de Tunisie Télécom

مساندة التنمية

L'APPUI AU

DEVELOPPEMENT

تطور عدد المشاريع الممولة من البنك التونسي للتضامن
Evolution du Nbre de Projets Financés par la BTS

Délégation	مواطن الشغل Nombre d'emploi			الاستثمارات (م.د) Investissements (M.D)			عدد المشاريع Nombre de projets			المتمديتة
	2024	2023	2022	2024	2023	2022	2024	2023	2022	
Sidi Bouzid Ouest										سيدي بوزيد الغربية
El Hichriya										الهيثريّة
Sidi Bouzid Est										سيدي بوزيد الشرقية
Jelma										جلمة
Cebalat Ouled Asker										سبالة أولاد عسكر
Bir el Hfay										بئر الحفي
Sidi Ali Ben Aouñ										سيدي علي بن عون
Menzel Bouzaine										منزل بوزيان
Meknassy										الكناسي
Souk Jedid										سوق الجديد
Mezouna										المزونة
Regueb										الرقاب
Essaida										السعيدة
Ouled Haffouz										أولاد حفوز
Total	694	1092	1026	11121	9985	5750	588	573	511	الجموع

Source : BTS

المصدر : فرع البنك التونسي للتضامن

آلية اعتماد الإنطلاق : المشاريع المصادق عليها سنويا حسب القطاع Fond d'Amorçage : Projets Approuvés par Secteurs

المهن الصغرى Petit métiers		قطاع الصناعات التقليدية Industries Traditionnelles			قطاع الصناعة والخدمات Industrie et Services			القطاع الفلاحي Agriculture			السنة Année
م. شغل Emploi	العدد N ^{bre}	م. شغل Emploi	العدد N ^{bre}	م. شغل Emploi	العدد N ^{bre}	م. شغل Emploi	العدد N ^{bre}	م. شغل Emploi	العدد N ^{bre}	السنة Année	
59	665.3	0	0	71	902.0	24	223.9	14	6	2022	
53	715.8	1	25.1	80	1495.6	24	1838.9	37	24	2023	
58	934.7	0	0	70	1296.4	26	2389.8	50	22	2024	
170	1650.5	1	25.1	221	2792	74	4228.7	101	52	الجموع	

Source : Direction Régional de Développement de Sidi Bouzid

المصدر : الإدارة الجهوية للتنمية بسبدي بوزيد

آلية اعتماد الإنطلاق : المشاريع المصادق عليها حسب السنوات Fond d'Amorçage : Projets Approuvés par Années

م. شغل Emploi	م. شغل Emploi	العدد N ^{bre}	م. شغل Emploi	العدد N ^{bre}	السنة Année
144	368.4	65	1791.2	65	2022
171	930.4	71	4075.2	71	2023
178	779.4	76	4620.9	76	2024
493	1709.8	212	8696.1	212	الجموع

Source : Direction Régional de Développement de Sidi Bouzid

المصدر : الإدارة الجهوية للتنمية بسبدي بوزيد

الإستثمارات المنجزة من البنك التونسي للتضامن

Investissements Réalisés par la BTS

Crédits	سنة 2024		سنة 2023		القروض	
	م.شغل Emploi	الكلفة (أ.د.) Coût (M.d)	العدد Nbre	م.شغل Emploi		الكلفة (أ.د.) Coût (M.d)
Agriculture	250	4271	216	328	2642	191
Artisanat	117	628	114	94	322	87
Petit métier	137	2125	92	155	1399	75
Service	190	4097	166	515	5622	230
Total	694	11121	588	1092	9985	573
Enseignement Supérieur	109	2118	79	344	3466	136
Autres Niveaux	585	9003	509	748	6519	437
Total	694	11121	588	1092	9985	573
Femmes	326	3128	296	520	2943	282
Hommes	368	7993	292	572	7042	291
Total	694	11121	588	1092	9985	573
Création	323	8066	254	667	6351	319
Extention	371	3055	334	425	3635	254
Total	694	11121	588	1092	9985	573

Source : BTS

المصدر : فرع البنك التونسي للتضامن

البرنامج الجهوي للتنمية لسنة 2024
Programme Régional de développement 2024

Actions	الكلفة (أ.د) Coût (1000 D)	المحتوى المادي Contenu	العناصر
Eaux Potable	5500	-	الاء الصالح للشرب
Primes de Formations	50	-	منح التكوين
Construction Espace Industriel à Lesouda	2778	01	بناء فضاء صناعي بالمنطقة الصناعية لسودة
Ressources de subsistance	1309	454	موارد الرزق
Amélioration des logements	1314	512	تحسين السكن
Total	10951	-	المجموع

Source : Conseil Régional de Sidi Bouzid

المصدر : المجلس الجهوي بسيدي بوزيد

مشاريع التنمية المندمجة : محينة PDI : Actualisé

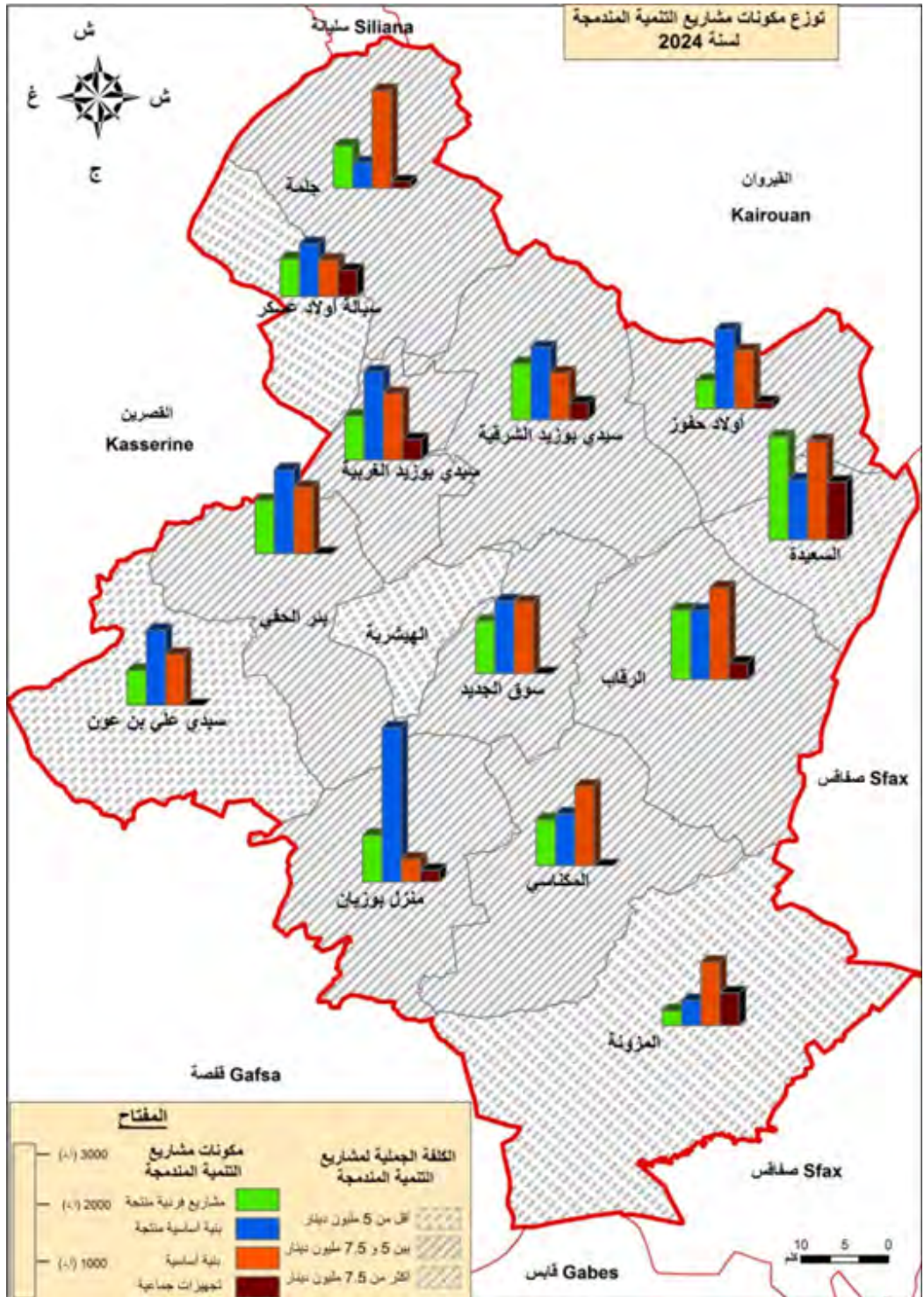
Unité : 1000 dinars

الوحدة : 1000 دينار

PROJETS	المجموع Total	الدراسات والتسيير Etudes et Gestion	العناصر الجماعية Infrastructures Collectifs				المشاريع الفردية المنتجة Actions individuels Productives	المشاريع
			المجموع Total	التجهيزات الجماعية Equipements Collectifs	البنية الأساسية Infrastructures	البنية الأساسية المنتجة Infrastructures Productives		
Mezouna	4358	300	4058	974.1	1884.3	750.6	449	المزونة
M. Bouzaine	7277.4	300	6977.4	346.8	681.3	4567	1382.3	منزل بوزيان
Ben Aoûn	5082.6	300	4782.6	0	1518.5	2227.1	1037	بن عون
Meknassy	5569.9	300	5269.9	0	2361.8	1540.1	1368	الكناسي
Regueb	7634.7	300	7334.7	496.5	2720.6	2048.3	2069.3	الرقاب
Essaida	9899.1	500	6439.1	1710.3	2943.8	1785	2960	السعيدة
O. Haffouz	5418.8	300	5118.8	189.6	1729.9	2351.3	848	أولاد حفوز
Cebalat O. Asker	4873.5	300	4573.5	785	1087.8	1573.7	1127	سبالة أولاد عسكر
Jelma	5397.2	300	5097.2	195.3	2888.9	755.2	1257.8	جلمة
Bouzid Est	6014.7	300	5714.7	510.5	1392.4	2145.8	1666	بوزيد الشرقية
Bouzid Ouest	6797	300	6497	611.8	1970.4	2607.8	1307	بوزيد الغربية
Souk Jedid	6128.9	300	5828.9	0	2118.4	2160.5	1550	سوق الجديد
Bir el Hfay	5516.6	300	5216.6	0	1390.4	2248.2	1578	بئر الحفي
Total	79968.4	4100	72908.4	5819.9	24688.5	26760.6	18599.4	المجموع

Source : Coordinateur des Projets PDI

المصدر : منسق مشاريع التنمية المندمجة



مشروع التنمية المندمجة : المزونة

Projet de Développement Intégré : Mezouna

Actions	الإنجاز réalisation		البرمجة المحيطة Prog, Actualisé		الوحدة Unité	العناصر
	مالي (أ.د.)	مادي	مالي (أ.د.)	مادي		
1-Actions individuels Productives	310,2		449,0			1- المشاريع الفردية المنتجة
Projets Petits Métiers	286,2	12	261	11	مشروع	إحداث مشاريع في المهن الصغرى
Projets Artisanales	24	9	95	22	مشروع	إحداث مشاريع في الصناعات التقليدية
Formation	20	20	93	66	منتفع	التكوين
2- Actions Collectifs	3056		3609			2- العناصر الجماعية
Infrastructures Productives	258,4		750,6			البنية الأساسية المنتجة
Création Puits profond Bouhedma3	97,2	1	170,6	1	بئر	إحداث آبار عميقة (بوهدمتة 3)
Création Puits profond Bouhedma 4	161,2	1	180	1	بئر	إحداث آبار عميقة (بوهدمتة 4)
Aménagement Z. irriguée Bouhedma			400	40	هك	تهيئة منطقة سقوية ببوهدمتة
Infrastructures	1829,9		1884,3			البنية الأساسية
Bitumage piste école Bouhedma Khabna	845,7	14	845,9	14	كلم	تعبيد مسلك مدرسة ببوهدمتة الخبنة
Bitumage Piste Khaima	353,6	5,5	354,3	5,5	كلم	تعبيد مسلك الخيمة أولاد دلالة
Aménagement et bitumage Routes communal	218,7	1,1	263,4	1,1	كلم	تهيئة وتعبيد طرق بلدية
Desserte en Eau SONEDE	234,7	106	234,7	106	عائلة	تزويد بالماء الصالح للشرب الشركة
Desserte en Eau GR	177,2	72	186	72	عائلة	تزويد بالماء الصالح للشرب هندسة ريفية
Equipements Collectifs	967,7		974,1			التجهيزات الجماعية
Complex d'enfance à Mazouna	505,8	1	509,4	1	م 493	بناء مركب للطفولة بالمزونة
Construction CSB Kaoures	149,4	1	150,5	1	مركز	بناء مركز صحة أساسية بمنطقة القوارص
Construction CSB Khaima	140	1	141,7	1	مركز	بناء مركز صحة أساسية بمنطقة الخيمة
Centre de santé de base gaskazia	172,5	1	172,5	1	مركز	بناء مركز صحة أساسية بالقزازية
3-Etudes et Gestion	100		300			3- الدراسات والتسيير
Total	3466,2		4358,0			المجموع

Source : Coordinateur des Projets PDI

المصدر : منسق مشاريع التنمية المندمجة

مشروع التنمية المندمجة: منزل بوزيان Projet de Développement Intégré : M. Bouzaine

Actions	الإنجاز réalisation		البرمجة المحيطة Prog. Actualisé		الوحدة Unité	العناصر
	مالي (أ.د.)	مادي	مالي (أ.د.)	مادي		
1- Actions individuels Productives	748		1382,3			1- المشاريع الفردية المنتجة
Projets Agricoles Intégrés Zonnes irriguées	285	57	800	40	مشروع	إحداث مشاريع فلاحية مدمجة بالمناطق السقوية
Projets Petits Métiers	400	13	368,3	9	مشروع	إحداث مشاريع في المهن الصغرى
Projets Artisanales	50	10	114	23	مشروع	إحداث مشاريع في الصناعات التقليدية
Formation	13	57	100	98	منتفع	التكوين
2- Infrastructures Collectifs	4247,5		5595,1			2- العناصر الجماعية
Infrastructures Productives	3230,9		4567,0			البنية الأساسية المنتجة
Création puits profond (Adhlahamra)	177,1	1	362,4	1	بئر	إحداث آبار عميقة (العضلة الحمراء)
Création puits profond (Rabaia)	166,6	1		1	بئر	إحداث آبار عميقة (الرباعية)
Electrification Puits profond (Adhlahamra2)	153,1	1	170,6	1	بئر	كهربة وتجهيز آبار عميقة (العضلة الحمراء 2)
Création Puits profond (Adhlahamra2)		3		3	بئر	إحداث بئر عميقة (العضلة الحمراء 2 تعويضية)
Electrification Puits profond (Al-Rubaie'a 3 et Adhlahamra)	37,1	2	37,1	2	بئر	كهربة وتجهيز آبار عميقة (العضلة الحمراء و الرباعية 3)
Électrification de 2 puits profonds la zone d'irrigation à Al-Rubaie'a	208,5	2	208,5	2	بئر	كهربة بئرين عميقتين لتهيئة م.سقوية بالرباعية
Aménagement de 2 puits profonds zone d'irrigation à Al-Rubaie'a		40	1300,0	40	هك	تجهيز بئرين عميقتين لتهيئة م.سقوية بالرباعية
Aménagement zone irriguée Al-Rubaie'a à Khorchef	996,1	80	996,1	80	هك	تهيئة منطقة سقوية بالرباعية من عمادة الخرشف
Construction Espace Industriel M.Bouzayen	765,9	1	765,9	1	فضاء	بناء فضاء صناعي بمنزل بوزيان
Construction 2ème Espace Industriel	726,4	1	726,4	1	فضاء	بناء فضاء صناعي ثاني
Infrastructures	670,7		681,3			البنية الأساسية
Aménagement et bitumage piste rural El Karba Mabrouka Z. irriguée Rabaia	351,6	3,5	362,1	3,5	كلم	تهيئة وتعبيد المسلك الريفي الكربة المروكة المنطقة السقوية بالرباعية
Aménagement et bitumage route communal rélié espace industriel M.Bouzaine	319,1	2	319,2	2	كلم	تهيئة وتعبيد الطريق البلدية لربط المحل الصناعي بمدينة منزل بوزيان
Equipements Collectifs	346,0		346,8			التجهيزات الجماعية
Construction D'un CSB 2 ^{ème} catégorie Haddaj (180 m ²)	142,3	1	142,6	1	مركز	بناء مركز للصحة الأساسية صنف 2 بهداج (المساحة المغطاة 180 م ²)
Construction Club de jeunes Khorchef (220 m ²)	203,7	1	204,2	1	نادي	بناء نادي شباب ريفي بالخرشف (المساحة المغطاة 220 م ²)
3- Etudes et Gestion	100,2		300,0			3- الدراسات والتسيير
Total	5095,8		7277,4			المجموع

Source : Coordinateur des Projets PDI

المصدر : منسق مشاريع التنمية المندمجة

مشروع التنمية المتدمجة : بن عون Projet de Développement Intégré : Ben Aoun

Actions	الإنتاج réalisation		البرمجة المحيطة Prog, Actualisé		الوحدة Unité	العناصر
	مادي	مالي (أ.د.)	مادي	مالي (أ.د.)		
1- Actions individuels Productives	822,1		1037,0			1-المشاريع الفردية المنتجة
Projets Agricole Intégrés dans les zones irriguées			450	45	مشروع	إحداث مشاريع فلاحيّة مندمجة بالمناطق السقوية
Projets Petits Métiers	467	25	222	10	مشروع	إحداث مشاريع في المهن الصغرى
Projet Petit et Moyen Entreprise	190	1	190	1	مؤسسة	إحداث المؤسسات الصغرى والمتوسطة
Projets Artisanales	67,7	23	70	10	مشروع	إحداث مشاريع في الصناعات التقليدية
Formation	97,4	71	105	105	منتفع	التكوين
2-Infrastructures Collectifs	2414,2		3745,6			2-العناصر الجماعية
Infrastructures Productives	897,9		2227,1			البنية الأساسية المنتجة
Création puit profond (Sabra 2)	218,1	1	304,9	1	بئر	إحداث بئر عميقة صيرة 2
Création puit profond (B, Bechir 2)	242,2	1	242,7	1	بئر	إحداث بئر عميقة بن بشير 2
Création puit profond (A,Brahim 3)	379,2	1	411,5	1	بئر	إحداث بئر عميقة أولاد إبراهيم 3
Elctrication et Equipement puit profond (B, Bechir 2, Sabra 2, A, Brahim 3)	58,4		293,0	1	بئر	كهربة وتجهيز أبار عميقة (بن بشير 2 وصيرة 2 وأولاد إبراهيم 3)
Aménagement zone irriguée B. Bachir			300,0	32	هك	تهيئة المنطقة السقوية بن بشير
Aménagement zone irriguée Sabra			300,0	32	هك	تهيئة المنطقة السقوية صيرة
Aménagement zone irriguée Awled Brahim			375,0	40	هك	تهيئة المنطقة السقوية أولاد إبراهيم
Infrastructures	1516,3		1518,5			البنية الأساسية
Aménagement Piste RN3 Z, Irrigué B, Bechir	273,2	2	275,4	2	كلم	تهيئة وتعبيد مسلك الطريق الوطنية رقم 3 المنطقة السقوية بن بشير
Aménagement Piste R, Sabra Z, Irrigué Sabra	275	1,9	275	1,9	كلم	تهيئة وتعبيد مسلك طريق صيرة المنطقة السقوية صيرة
Desserte en Eau potable C, Riadh 1,2	138,1	66	138,1	66	عائلة	تزويد حي الرياض 1 و2 بالماء الصالح للشرب
Aménagement Routes Cité Tahrir	830	5.5	830	5.5	كلم	تهيئة وتعبيد طرقات بحي التحرير
Electrification Cité Alam						التنوير العمومي حي العلم
3-Etudes et Gestions	20,1		300			3-الدراسات والتسيير
Total	3256,4		5082,6			الجموع

Source : Coordinateur des Projets PDI

المصدر : منسق مشاريع التنمية المتدمجة

مشروع التنمية المندمجة : المكناسي Projet de Développement Intégré : Meknassy

Actions	الإنجاز réalisation		البرمجة المحيثة Prog, Actualisé		الوحدة Unité	العناصر
	مادي	مالي (أ.د.)	مادي	مالي (أ.د.)		
1- Actions individuels Productives	641,0		1368,0			1-المشاريع الفردية المنتجة
Projets Agricole			500	30	مشروع	إحداث مشاريع فلاحية
Projets Petits Métiers	554	15	388	15	مشروع	إحداث مشاريع في المهن الصغرى
Petit et Moyen Entreprise			300	1	مؤسسة	إحداث مؤسسة صغرى ومتوسطة
Projets Artisanales	43	15	80	20	مشروع	إحداث مشاريع في الصناعات التقليدية
Formation	53	56	100	80	منتفع	التكوين
2-Infrastructures Collectifs	2636,1		3901,9			2-العناصر الجماعية
Infrastructures Productives	258,9		1540,1			البنية الأساسية المنتجة
Création zone irriguée (Ghriss ouest 2)	141,8		758,6	30	هك	إحداث منطقة سقوية بالغريس الغربية 2
Création puit profond (Ghriss ouest 2)	141,8	200	186,2	200	م	حفر البئر العميقة بالغريس الغربية 2
Elctrication Puit profond (Ghriss ouest 2)			22,4	1	بئر	كهربة البئر العميقة بالغريس الغربية 2
Equipement Puit profond (Ghriss ouest 2)			100,0	1	بئر	تجهيز البئر العميقة بالغريس الغربية 2
Aménagement zone irriguée (Ghriss ouest 2)			450,0	30	هك	تهيئة المنطقة السقوية بالغريس الغربية 2
Aménagement zone irriguée (mech)	117,0		781,5	40	هك	إحداث منطقة سقوية بالمش
Création puit profond (el mech)	117	150	119,4	150	م	حفر البئر العميقة بالمش
Électrification puit profond (el mech)			112,1	1	بئر	كهربة البئر العميقة بالمش
Equipement puit profond (el mech)			100,0	1	بئر	تجهيز البئر العميقة بالمش
Aménagement zone irriguée (el mech)			450,0	40	هك	أشغال تهيئة المنطقة السقوية بالمش
Infrastructure	2377,2		2361,8			البنية الأساسية
Aménagement et Bitumage Piste Agr. Z. Irriguée Errouana	934	6	934,8	6	كلم	تهيئة وتعبيد مسلك المنطقة السقوية الروانة
Aménagement Village Ennaçeur	774,3		742,4			تهيئة قرية النصر
Aménagement, Bitumage et chaussées les Routes.	717,4	3,4	674,1	3,4	كلم	تهيئة وتعبيد وترصيف الطرقات
Eclairage Publique	56,8	44	68,3	44	ن	التنوير العمومي : تركيز نقاط إضاءة بالطرقات
Réhabilitation Cité Tayeb M'hiri	668,9		684,6			تهيئة حي الطيب المهيري بالمنطقة البلدية
Bitumage et chaussées les Routes	629,1	3,6	604,7	3,6	كلم	تعبيد وترصيف الطرقات
Eclairage Publique	39,8	45	79,9	45	ن	التنوير العمومي : تركيز نقاط إضاءة بالطرقات
3- Etudes et Gestions	150,0		300			3-الدراسات والتسيير
Total	3427,1		5569,9			الجموع

Source : Coordinateur des Projets PDI

المصدر : منسق مشاريع التنمية المندمجة

مشروع التنمية المندمجة : الرقاب

Projet de Développement Intégré : Regueb

Actions	الإنجاز réalisation		البرمجة المحيطة Prog, Actualisé		الوحدة Unité	العناصر
	مادي	مالي (أ.د.)	مادي	مالي (أ.د.)		
1- Actions individuels Productives	1978,7		2069,3			1-المشاريع الفردية المنتجة
Projets Agricole	979,8	40	979,8	30	مشروع	إحداث مشاريع فلاحيّة
Projets Petits Métiers	957,0	45	957,0	20	مشروع	إحداث مشاريع في المهن الصغرى
Projets Artisanales	32,5	6	32,5	15	مشروع	إحداث مشاريع في الصناعات التقليدية
Formation	9,4	65	100,0	80	منتفع	التكوين
2- Infrastructures Collectifs	5263		5265.4			2-العناصر الجماعية
Infrastructures Productives	2048,3		2048,3			البنية الأساسية المنتجة
Aménagement Marché du Gros Regueb	716,1	600	716,1	600	م ²	تهيئة نواة سوق جملة بمدينة الرقاب
Centre de conditionnement des Produits Agricoles	1332,2	800	1332,2	800	م ²	بناء مركز لتجميع وتبريد المنتوجات الفلاحيّة
Infrastructures	2720.6		2720,6			البنية الأساسية
Aménagement et Bitumage Rue relié Route Meknassy –Mezouna Marché du Gros	943,6	1	411,1	1	كلم	تهيئة وتعبيد شارع يربط طريق الكناسي بطريق المزونة وسوق الجملة
Aménagement et bitumage Piste Saida khradniya		4,5	532,5	4.5	كلم	تهيئة وتعبيد مسلك السعيدة الخرادنية
Desserte en Eau Zone Zitouna (G.R.)	1777,0	150	1777,0	150	عائلة	تزويد منطقة الزيتونة بالماء الصالح للشرب عن طريق الهندسة الريفية
Equipements Collectifs	494,1		496,5			التجهيزات الجماعية
Construction D'un CSB Radha	185,4	1	187,6	1	مركز	إحداث مركز للصحة الأساسية بالرضاع
Construction Club D'enfant Radhaa	308,8	1	308,9	1	نادي	بناء نادي أطفال بالرضاع
3-Etudes et Gestions	158,4		300,0			3-الدراسات والتسيير
Total	7400,2		7634,7			المجموع

Source : Coordinateur des Projets PDI

المصدر : منسق مشاريع التنمية المندمجة

مشروع التنمية المندمجة : السعيدة

Projet de Développement Intégré : Essaida

Actions	الإنتاج réalisation		البرمجة المحيطة Prog, Actualisé		الوحدة Unité	العناصر
	مادي (أ,د)	مالي (أ,د)	مادي (أ,د)	مالي (أ,د)		
1- Actions individuels Productives	339.8		2960			1- المشاريع الفردية المنتجة
Projets Agricole	45	10	1500	40	مشروع	إحداث مشاريع فلاحية مدمجة
Projets Petits Métiers	266	15	1200	20	مشروع	إحداث مشاريع في المهن الصغرى
Projets Artisanales			200	1	مؤسسة	إحداث مؤسسات صغرى ومتوسطة
Formation	28,8	30	60	60	منتفع	التكوين
2- Infrastructures Collectifs	2389		6439,1			2- العناصر الجماعية
Infrastructures Productives	693		1785			البنية الأساسية المنتجة
Construiction d'un marché municipal Commune Essaida	282		1169	2م 800	سوق	بناء سوق بلدية بالسعيدة
Construiction d'un quartier artisanal Commune Essaida	411		616	2م 320	حي	بناء حي حرفي ببلدية السعيدة
Infrastructures	1346,0		2943,8			البنية الأساسية
Aménagement et Bitumages des Cités.	673,0		570	2	كلم	تعبيد وترصيف أنهج
Eclairage public				65	ن.ا	تنوير عمومي : تركيز نقاط إضاءة بالطرقات
Aménagement et Bitumage piste agricole relie thwabtiya ecole Al Hassainiya	523,8		523,8	5	كلم	تهيئة وتعبيد مسلك تجمع الثوابتية - مدرسة الحساينية
Desserte en Eau potable zone AwladKhalifeh : Awlad Al-Hani et Al-Hamaidiya (G.R)	100		1800	230	عائلة	تزويد تجمعات سكنية ريفية بأولاد خليفة : أولاد الهاني والحمايدية (السعيدة الشرقية) هندسة ريفية بالماء الصالح للشرب
Desserte en Eau potable zone du quartier nord Commune Essaida	50	50	50	30	عائلة	تزويد الحي الشمالي ببلدية السعيدة بالماء الصالح للشرب
3-Equipements Collectifs	350		1710.3			3-التجهيزات الجماعية
Création et équipement d'un service d'urgence			1300	1	قسم	إحداث وتجهيز قسم إستعجالي.
Construction D'un CSB 2 ^{ème} catégorie à El Ghaba Essouda	350		410.3	1	مركز	إحداث وتجهيز مركز للصحة الأساسية صنف 2 بالخابة السوداء.
3- Etudes et Gestions	150,0		500			3-الدراسات والتسيير
Total	2878.8		9899.1			المجموع

Source : Coordinateur des Projets PDI

المصدر : منسق مشاريع التنمية المندمجة

مشروع التنمية المندمجة : أولاد حفوز

Projet de Développement Intégré : A.Haffouz

Actions	الإنتاج réalisation		البرمجة، المحيطة Prog, Actualisé		الوحدة Unité	العناصر
	مادي	مالي (أ.د.)	مادي	مالي (أ.د.)		
1- Actions individuels Productives	615,4		848,0			1-المشاريع الفردية المنتجة
Projets Agricole	40,0	8	300,0	30	مشروع	إحداث مشاريع فلاحيّة
Projets Petits Métiers	517,4	32	388,0	15	مشروع	إحداث مشاريع في المهن الصغرى
Projets Artisanales	21,8	7	60,0	15	مشروع	إحداث مشاريع في الصناعات التقليدية
Formation	36,2	78	100,0	80	منتفع	التكوين
2-Infrastructures Collectifs	4192,5		4270,8			2-العناصر الجماعية
Infrastructures Productives	2341,9		2351,3			البنية الأساسية المنتجة
Espace Industriel Awled Haffouz	738	660	738		م ²	بناء فضاء صناعي بمدينة أولاد حفوز
Création zone irriguée (msabhiya)	878,1		884,5	25	هك	إحداث منطقة سقوية بالصابحية
Création puit profond (msabhiya)	166,9	250	173,3	250	م	حفر البئر العميقة بالصابحية
Électrification puit profond (msabhiya)	130		130	1	بئر	كهربة البئر العميقة بالصابحية
Équipement puit profond (msabhiya)	107,2		107,2	1	بئر	تجهيز البئر العميقة بالصابحية
Aménagement zone irriguée (msabhiya)	474		474	25	هك	أشغال تهيئة المنطقة السقوية بالصابحية
Création zone irriguée (A,Farah)	725,8		728,8	18	هك	إحداث منطقة سقوية بأولاد فرح
Création puit profond (A,Farah)	169,6	250	172,3	250	م	حفر البئر العميقة بأولاد فرح
Électrification puit profond (A,Farah)	92,3		92,3	1	بئر	كهربة البئر العميقة بأولاد فرح
Équipement puit profond (A,Farah)	100,9		100,9	1	بئر	تجهيز البئر العميقة بأولاد فرح
Aménagement zone irriguée (A,Farah)	363		363,3	18	هك	أشغال تهيئة المنطقة السقوية بأولاد فرح
Infrastructures	1661,1		1729,9			البنية الأساسية
Aménagement piste Ecole primaire Mbarkia, Ecole primaire Chawachiya, zone irriguée programé	1661,1	9,7	1729,9	9,7	كلم	تهيئة وتعبيد مسلك مدرسة المباركية عبر أولاد فرح وأولاد النوي وعين مسعود المباركية مدرسة الشواشنية المنطقة السقوية البرمجة
Equipements Collectifs	189,6		189,6			التجهيزات الجماعية
Construction d'un CSB Mbarkia	189,6	1	189,6	1	مركز	بناء مركز للصحة الأساسية بالمباركية
3-Etudes et Gestions	200		300			3-الدراسات والتسيير
Total	5007,9		5418,8			المجموع

Source : Coordinateur des Projets PDI

المصدر : منسق مشاريع التنمية المندمجة

مشروع التنمية المندمجة سبالة أولاد عسكر

Projet de Développement Intégré : Sebbelat O.Asker

Actions	الانجاز réalisation		البرمجة المحيثة Prog, Actualisé		الوحدة Unité	العناصر
	مادي	مالي (د.أ)	مادي	مالي (د.أ)		
1- Actions individuels Productives	612,4		1127			1-المشاريع الفردية المنتجة
Projets Agricole Intégrés	200	15	350	35	مشروع	إحداث مشاريع فلاحيّة مندمجة
Petites et Moyennes Entreprises	200	1	300	1	مؤسسة	إحداث مؤسسات صغرى ومتوسطة
Projets Petits Métiers	155	10	327	10	مشروع	إحداث مشاريع في المهن الصغرى
Projets Artisanales	20	9	50	25	مشروع	إحداث مشاريع في الصناعات التقليدية
Formation	37,4	65	100	100	منتفع	التكوين
2-Infrastructures Collectifs	2727		3446,5			2-العناصر الجماعية
Infrastructures Productives	870,2		1573,7			البنية الأساسية المنتجة
Aménagement zone irriguée Mghila	700,2		725,1	40	هك	تهيئة منطقة سقوية برج المحطة بمغيلة
Électrification puit profond Mghila	54,5		54,5	1	بئر	كهربة البئر العميقة برج المحطة بمغيلة
Équipement puit profond Mghila	94,8		97,6	1	بئر	تجهيز البئر العميقة برج المحطة بمغيلة
Aménagement zone irriguée Borj el Mahatta	550,9	56	573	56	هك	تهيئة المنطقة السقوية برج المحطة
Aménagement zone irriguée Brij 3	170		848,6	30	هك	تهيئة منطقة سقوية بالبرج 3
Puit profond Brij 3	170	250	216	250	م	حفر البئر العميقة بالبرج 3
Électrification puit profond Brij 3			82,6	1	بئر	كهربة البئر العميقة بالبرج 3
Equipement puit profond Brij 3			100	1	بئر	تجهيز البئر العميقة بالبرج 3
Travaux aménagement zone irriguée Brij 3			450	57	هك	أشغال تهيئة المنطقة السقوية بالبرج 3
Infrastructures	1071,8		1087,8			البنية الأساسية
Aménagement piste agricole relie Hmaydiya zone irriguée Brij	661,4	3,5	661,7	3,5	كلم	تهيئة وتعبيد مسلك الحمادية المنطقة السقوية البرج
Desserte en Eau potable zone Blehdya et Slyemia (G.R)	410,4	66	426,1	60	عائلة	تزويد جمعي البلاهدية والسلايمة بالماء الصالح للشرب (هندسة ريفية)
Equipements Collectifs	785		785			التجهيزات الجماعية
Construction Complexe d'enfant Mghila	560,6	1	560,6	1	مركب	بناء مركب طفولة بمغيلة
Construction d'un centre de santé de base à el Ayoun	224,4	1	224,4	1	مركز	بناء مركز صحة أساسية بالعيون
3-Etudes et Gestions	150		300			3-الدراسات والتسيير
Total	3489,4		4873,5			المجموع

Source : Coordinateur des Projets PDI

المصدر : منسق مشاريع التنمية المندمجة

مشروع التنمية المندمجة : جملة

Projet de Développement Intégré : Jelma

Actions	الإنجاز réalisation		البرمجة المحيثة Prog, Actualisé		الوحدة Unité	العناصر
	مادي	مالي (أ.د.)	مادي	مالي (أ.د.)		
1- Actions individuels Productives	861,9		1257,8			1-المشاريع الفردية المنتجة
Projets Agricole intégré			300	15	مشروع	إحداث مشاريع فلاحيّة مدمجة
Petites et Moyennes Entreprises	300	1	300	1	مؤسسة	إحداث مؤسسات صغرى ومتوسطة
Projets Petits Métiers	390	18	388	15	مشروع	إحداث مشاريع في المهن الصغرى
Projets Artisanales	26,5	14	100	20	مشروع	إحداث مشاريع في الصناعات التقليدية
Formation	145,4	164	169,8	100	منتفع	التكوين
2- Infrastructures Collectifs	3139,3		3839,4			2-العناصر الجماعية
Infrastructures Productives	140,3		755,2			البنية الأساسية المنتجة
Aménagement zone irriguée khdhaouriya	140,3		755,2	30	هك	تهيئة منطقة سقوية بالخضاروية
Puit profond khdhaouriya	140,3	200	140,3	200	م	حفر البئر العميقة بالخضاروية
Eléctrification puit profond khdhaouriya			64,9	1	بئر	كهربة البئر العميقة بالخضاروية
Equipement du zone irriguée khdhaouriya			100	1	بئر	تجهيز البئر العميقة بالخضاروية
Aménagement zone irriguée khdhaouriya			450	40	هك	أشغال تهيئة المنطقة السقوية بالخضاروية
Infrastructures	2803,6		2888,9			البنية الأساسية
Aménagement piste agricole khdhaouriya	816	2,5	345,8	2,5	كلم	تهيئة وتعبيد مسلك الخضاروية الرابط بين المسلك المعبد العيايثة ودوار أولاد سعيد غدیر الزيتون
Aménagement piste agricole Izirk		4,3	478,5	4,3	كلم	تهيئة وتعبيد المسلك الأزيرق
Affiner le quartier nord 1 de la zone communal	741,6		818,6			تهذيب الحي الشمالي 1 بالمنطقة البلدية
Pavage en béton asphaltique	626,4	2,5	696,1	2,5	كلم	تعبيد بالخرسانة الإسفلتية
Construction des trottoirs		7500		5000	م ²	بناء الارصفة
Eclairage public	115,1	50	122,5	50	ن إ	التنوير العمومي بطرقات الحي
Desserte en Eau potable zone Ghdir Ezitouna (G.R)	1246	130	1246	95	عائلة	تزويد تجمع الشط بغدير الزيتون بالماء الصالح للشرب عن طريق الهندسة الريفيّة
Equipements Collectifs	195,3		195,3			التجهيزات الجماعية
centre de santé de base Izirig	195,3	1	195,3	1	مركز	بناء مركز صحة أساسية بالأزيرق
3- Etudes et Gestions	150		300			3-الدراسات والتسيير
Total	4151,2		5397,2			المجموع

Source : Coordinateur des Projets PDI

المصدر : منسق مشاريع التنمية المندمجة

مشروع التنمية المندمجة : سيدي بوزيد الشرقية Projet de Développement Intégré : Sbz Est

Actions	الإنتاج réalisation		البرمجة المحبنة Prog, Actualisé		الوحدة Unité	العناصر
	مالي (أ,د)	مادي	مالي (أ,د)	مادي		
1- Actions individuels Productives	1230,8		1666,0			1-المشاريع الفردية المنتجة
Projets Agricole intégré			548,0	20	مشروع	إحداث مشاريع فلاحيّة مندمجة
Petites et Moyennes Entreprises	300,0	1	300,0	1	مؤسسة	إحداث مؤسسات صغرى ومتوسطة
Projets Petits Métiers	808,8	30	518,0	20	مشروع	إحداث مشاريع في المهن الصغرى
Projets Artisanales	67,0	27	200,0	25	مشروع	إحداث مشاريع في الصناعات التقليدية
Formation	55,0	96	100,0	100	منتفع	التكوين
2- Infrastructures Collectifs	3993,6		4048,7			2-العناصر الجماعية
Infrastructures Productives	2102,0		2145,8			البنية الأساسية المنتجة
Aménagement zone irriguée (Nwamer Imadat Bennour)	1002,0		1045,8	40	هك	تهيئة منطقة سقوية بالنوامر من عمادة بنور
Électrification puit profond à Nwamer	105,0		177,8	1	بئر	كهربة البئر العميقة بالنوامر
Équipement puit profond à Nwamer	160,0	100	130,0	1	بئر	تجهيز البئر العميقة بالنوامر
Travaux Aménagement zone irriguée (Nwamer)	737,0	46	738,0	40	هك	أشغال تهيئة المنطقة السقوية بالنوامر
Espace Industriel Fayidh (1000 m ²)	1100,0	1	1100,0	1	فضاء	بناء فضاء صناعي بفايض 1000 م ²
Infrastructures	1381,1		1392,4			البنية الأساسية
Aménagement piste agricole relie ISET Ecole primaire Gdara Farch chikh	1381,1	9	1392,4	9	كلم	تهيئة وتعبيد مسلك المعهد العالي محطة الرصد الجوي مدرسة القدرة فرش الشيخ
Equipements Collectifs	510,5		510,5			التجهيزات الجماعية
Creation bibliothèque publique à Fayidh (585 m ²)	510,5	1	510,5	1	مكتبة	بناء مكتبة عمومية بالفايض (585 م ²)
3-Etudes et Gestions	98,3		300,0			3-الدراسات والتسيير
Total	5372.7		6014.7			الجموع

Source : Coordinateur des Projets PDI

المصدر : منسق مشاريع التنمية المندمجة

مشروع التنمية المندمجة : سيدي بوزيد الغربية

Projet de Développement Intégré : Sbz Ouest

Actions	الإنتاج réalisation		البرمجة المحيطة Prog, Actualisé		الوحدة Unité	العناصر
	مالي (أ.د.)	مادي	مالي (أ.د.)	مادي		
1- Actions individuels Productives	1740,9		1307,0			1- المشاريع الفردية المنتجة
Projets Agricole	600	20	744,0	30	مشروع	إحداث مشاريع فلاحية
Projets Petits Métiers	1013	31	388,0	15	مشروع	إحداث مشاريع في المهن الصغرى
Projets Artisanales	114,9	45	75,0	15	مشروع	إحداث مشاريع في الصناعات التقليدية
Formation	12,9	108	100,0	120	منتفع	التكوين
2- Infrastructures Collectifs	5037.7		5190,0			2- العناصر الجماعية
Infrastructures Productives	2606.4		2607,8			البنية الأساسية المنتجة
Aménagement zone irriguée (Bir badr)	1303,2	73	1281,0	73	هك	تهيئة منطقة سقوية ببئر بدر
Électrification puit profond (Bir badr)			23,6	1	بئر	كهربة البئر العميقة ببئر بدر
Équipement puit profond (Bir badr)	229	1	229,0	1	بئر	تجهيز البئر العميقة ببئر بدر
Zone Artisanal (6 ateliers, 800 m ²)	1074,2	1	1074,2	1	منطقة حرفية	بناء منطقة حرفية في الصناعات التقليدية (6 ورشات على مساحة 800 م ²)
Infrastructures	1819,5		1970,4			البنية الأساسية
Aménagement piste agricole relie Hmaydiya Dagher Hichriya	1763,8	5,0	1086,0	5	كلم	تهيئة وتعبيد مسلك الحمايدية الداغر بالهيشرية
Aménagement piste agricole relie Zaafriya – RN 03		4,7	828,6	4,7	كلم	تهيئة وتعبيد المسلك الرابط بين الزعافرية وط. ورقم 3
Eclairage Publique village Zaafriya	55,7	40,0	55,7	40	ن!	تنوير عمومي بقريّة الزعافرية
Equipements Collectifs	611,8		611,8			التجهيزات الجماعية
Développement d'un centre de santé de base Hichriya Catégorie de 2 à 4	285,1	1,0	285,1	1	مركز	تطوير مركز صحة أساسية بالهيشرية صنف 2 إلى 4
Construction d'un centre de santé de base Saddaguiya	187,0	1,0	187,0	1	مركز	بناء مركز صحة أساسية بالصدافية
Extention d'un centre intégré	139,7	1,0	139,7	1	مركز مندمج	توسعة المركز المدمج للشباب والطفولة
3- Etudes et Gestions	150,7		300,0			3- الدراسات والتسيير
Total	6929.3		6797,0			المجموع

Source : Coordinateur des Projets PDI

المصدر : منسق مشاريع التنمية المندمجة

مشروع التنمية المتكاملة : سوق الجدي

Projet de Développement Intégré : Souk Jdid

Actions	الإنتاج réalisation		البرمجة المحيثة Prog, Actualisé		الوحدة Unité	العناصر
	مادي (أ.د.)	مالي (أ.د.)	مادي (أ.د.)	مالي (أ.د.)		
1- Actions individuels Productives	1478,9		1550			1- المشاريع الفردية المنتجة
Projets Agricole	679,8	27	800	40	مشروع	إحداث مشاريع فلاحيّة
Projets Petits Métiers	340,0	10	200	10	مشروع	إحداث مشاريع في المهن الصغرى
Petites et Moyenne Entreprises	423,0	2	300	1	مؤسسة	إحداث مؤسسات صغرى ومتوسطة
Projets Artisanales	21,0	12	150	20	مشروع	إحداث مشاريع في الصناعات التقليدية
Formation	15,1	17	100	80	منتفع	التكوين
2- Infrastructures Collectifs	3579,8		4278,9			2- العناصر الجماعية
Infrastructures Productives	1469,6		2160,5			البنية الأساسية المنتجة
Aménagement zone irriguée (Saaidiya, Gnyamia, Garet Chouchen à Bir Badr)	209,8		900,7	30	هك	تهيئة منطقة سقوية بالسعايدية والغنايمية بقارة شوشان ببئر بدر
Création puit profond (Saaidiya, Gnyamia, Garet Chouchen à Bir Badr)	209,8	250	215,0	250	م	حفر البئر العميقة بالسعايدية والغنايمية بقارة شوشان
Électrification puit profond (Saaidiya, Gnyamia, Garet Chouchen à Bir Badr)			135,7	1	بئر	كهربة البئر العميقة بالسعايدية والغنايمية بقارة شوشان
Équipement puit profond (Saaidiya, Gnyamia, Garet Chouchen à Bir Badr)			100,0	1	بئر	تجهيز البئر العميقة بالسعايدية والغنايمية بقارة شوشان
Aménagement zone irriguée (Saaidiya, Gnyamia, Garet Chouchen à Bir Badr)			450,0	40	هك	أشغال تهيئة المنطقة السقوية بالسعايدية والغنايمية
Centre de conditionnement des Produits Agricoles (800 m ²)	1259,8		1259,8	1	مركز	بناء مركز لتجميع وتبريد المنتوجات الفلاحية على مساحة مغطاة (800 م ²)
Infrastructures	2110,2		2118,4			البنية الأساسية
Aménagement piste agricole Ecole primaire Nabhana zone irriguée Garet Chouchen	788,7	4	796,9	4	كلم	تهيئة وتعبيد المسلك مدرسية النبهانة منطقة سقوية بقارة شوشان
Desserte en Eau potable zone Awled el Feleh Ermiliya (G.R.)	1047,7	171	1047,7	171	عائلة	تزويد منطقة أولاد الفالح الرميالية بالماء الصالح للشرب عن طريق الهندسة الريفية
Desserte en Eau potable zone Bsais-sya – Griwiss (G.R.)	273,9	43	273,9	43	عائلة	تزويد دوار البسايسية غريويس بالماء الصالح للشرب عن طريق الهندسة الريفية
3- Etudes et Gestions	100,0		300,0			3- الدراسات والتسيير
Total	5158,7		6128,9			المجموع

Source : Coordinateur des Projets PDI

المصدر : منسق مشاريع التنمية المتكاملة

مشروع التنمية المندمجة : بئر الحفي

Projet de Développement Intégré : Bir Lhfay

Actions	الإنتاج réalisation		البرمجة المحيطة Prog, Actualisé		الوحدة Unité	العناصر
	مادي	مالي (أ.د.)	مادي	مالي (أ.د.)		
1- Actions individuels Productives	975,3		1578			1- المشاريع الفردية المنتجة
Projets Agricole intégré			840	30	مشروع	إحداث مشاريع فلاحية مدمجة
Projets Petits Métiers	882,2	35	388	15	مشروع	إحداث مشاريع في المهن الصغرى
Projets Artisanales	55	21	250	20	مشروع	إحداث مشاريع في الصناعات التقليدية
Formation	38,1	35	100	100	منتفع	التكوين
2- Infrastructures Collectifs	3059,2		3638,6			2- العناصر الجماعية
Infrastructures Productives	1158,9		2248,2			البنية الأساسية المنتجة
Création zone irriguée Awled Ziden à Imada Rahel	153,3		857,8	40	هك	إحداث منطقة سقوية بأولاد زيدان من عمادة رحال
Puits profond Awled Ziden	153,3	230	172,8	230	م	حفر البئر العميقة بأولاد زيدان
Électrification puit profond Awled Ziden			135,0	1	بئر	كهربة البئر العميقة بأولاد زيدان
Équipement zone irriguée Awled Ziden			100,0	1	بئر	تجهيز البئر العميقة بأولاد زيدان
Aménagement zone irriguée Awled Ziden			450,0	40	هك	أشغال تهيئة المنطقة السقوية بأولاد زيدان
Création zone irriguée El Abaydia Awled Slimen	1005,6		1390,4		هك	إحداث منطقة سقوية بالعبايدية أولاد سليمان
Puits profond El Abaydia Awled Slimen	182,7	250	182,7	250	م	حفر البئر العميقة بالعبايدية أولاد سليمان
Électrification puits profond El Abaydia Awled Slimen	203,9		83,0	1	بئر	كهربة البئر العميقة بالعبايدية أولاد سليمان
Équipement puits profond El Abaydia Awled Slimen	219,0		100,0	1	بئر	تجهيز البئر العميقة بالعبايدية أولاد سليمان
Aménagement zone irriguée El Abaydia Awled Slimen	400		1024,7	30	هك	أشغال تهيئة المنطقة السقوية بالعبايدية أولاد سليمان
Infrastructures	1900,3	13.5	1965,3	13.5		البنية الأساسية
Aménagement piste agricole relié Bir el Hafy et Awled Sehel		9,5	1295,5	9,5	كلم	تهيئة وتعبيد المسلك الفلاحي الرابط بين بئر الحفي وأولاد ساهل وبئر بوصبيح
Aménagement piste agricole relié Awled Ziden et Rahhal	1900,3	4	669,8	4	كلم	تهيئة وتعبيد المسلك الفلاحي الرابط بين المنطقة السقوية أولاد زيدان رحال
3- Etudes et Gestions	100,0		300			3- الدراسات والتسيير
Total	4134,5		5516.6			الجموع

Source : Coordinateur des Projets PDI

المصدر : منسق مشاريع التنمية المندمجة



ISSN 1773-9849

Office du Développement du Centre Ouest

Rue de l'Environnement ,1200 Kasserine ,Tunisie
Tél : (+216) 77 474 090 / 77 473 882
Fax : (+216) 77 473 905
E-mail : odco@mdci.gov.tn
Site Web : www.odco.nat.tn

ديوان تنمية الوسط الغربي

شارع البيئة 1200 القصيرين ,تونس
الهاتف : (+216) 77 474 090 / 77 473 882
الفاكس : (+216) 77 473 905
البريد الإلكتروني : odco@mdci.gov.tn
موقع الواب : www.odco.nat.tn

Direction Centrale Régionale de Développement de Sidi Bouzid

Avenue Habib Bourguiba Sidi Bouzid 9100
Tél : (+216) 76 623 890
Fax : (+216) 76 625 210
Adresse mail : ddrsidibouzid@odco.nat.tn

الإدارة المركزية الجهوية للتنمية بسبيدي بوزيد

شارع الصيب بورقيبة سيدي بوزيد 9100
الهاتف : (+216) 76 623 890
الفاكس : (+216) 76 625 210
البريد الإلكتروني : ddrsidibouzid@odco.nat.tn