



2024

ولاية القيروان في أرقام

Gouvernorat de Kairouan en Chiffres

RÉPUBLIQUE TUNISIENNE  
MINISTÈRE DE L'ÉCONOMIE ET DE LA PLANIFICATION  
OFFICE DE DÉVELOPPEMENT DU CENTRE OUEST

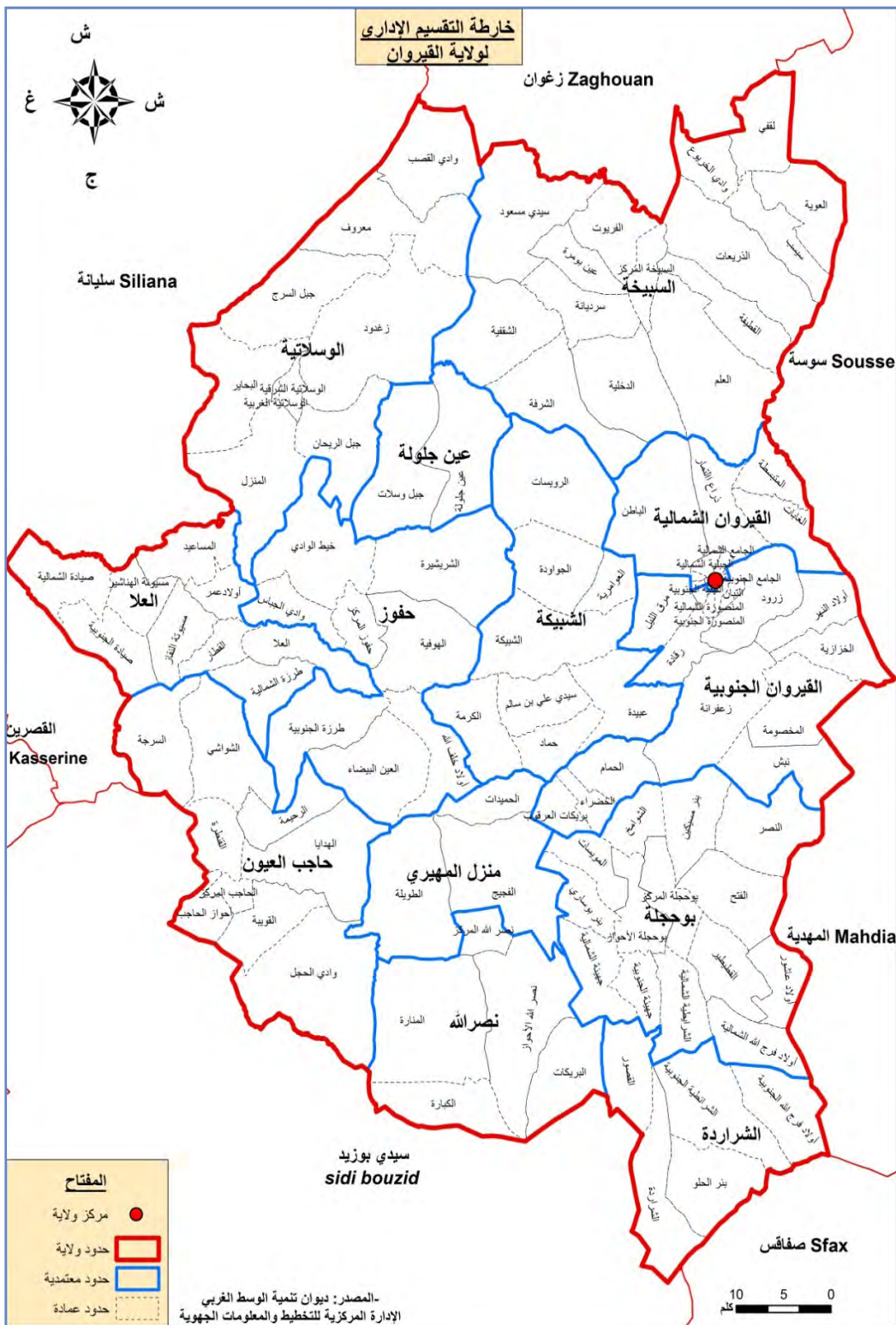


الجمهورية التونسية  
وزارة الإقتصاد والتخطيط  
ديوان تنمية الوسط الغربي

# ولاية القيروان في أرقام

## GOVERNORAT DE KAIROUAN EN CHIFFRES

Année 2024 سنة



تشكل المعلومة الإحصائية عنصرا أساسيا لإحكام رسم التوجهات والإستراتيجيات التنموية ولبلورة البرامج والمشاريع العمومية والخاصة على حد السواء. كما تعتبر أداة هامة لتشخيص الأوضاع الاقتصادية والاجتماعية والبيئية ولتحديد فرص الاستثمار الكامنة ولعرفة إمكانات وحجم الإنتاج والتصدير وأهم الخصائص الديمغرافية والاقتصادية للسكان.

وفي إطار السعي لمزيد تطوير المعطيات الجهوية والمحلية وإرساء منظومة إحصائية متكاملة وناجعة وقاعدة بيانات شاملة، يتولى ديوان تنمية الوسط الغربي بالتعاون والتنسيق مع السلط الجهوية والهيكل المعنية وكافة المصالح الفنية الجهوية إصدار هذه الوثيقة بصفة منتظمة ووضعها على ذمة مختلف الأعوان الاقتصاديين ومستخدمي المعلومة. كما يندرج هذا العمل في نطاق السعي لتطوير وتدعيم المعلومة الجهوية وإرساء منظومة متكاملة وناجعة للإحصائيات وتركيز قاعدة بيانات مهيكلية ومندمجة، وتتضمن وثيقة الولاية في أرقام المحاور الكبرى التالية:

1. السكان
2. الموارد البشرية
3. البنية الأساسية
4. قطاعات الإنتاج
5. مساندة التنمية.

L'information statistique constitue un élément essentiel dans le processus de la planification stratégique de développement et l'élaboration des programmes et des projets publics comme privés. En effet, elle est considérée comme un outil important pour mesurer et évaluer les faits économiques, sociaux et environnementaux.

Elle contribue également à identifier les opportunités d'investissement ainsi que de saisir les potentialités, la capacité de production, d'exportation et les caractéristiques démographiques et économiques de la population.

L'Office de Développement du Centre Ouest en collaboration avec les autorités régionales et les services techniques régionaux publie d'une façon périodique et régulière un document mis à la disposition des différents agents économiques et utilisateurs de l'information statistique.

Ce travail s'inscrit dans le cadre de poursuivre les efforts afin de développer l'information régionales et locales, l'instauration d'un système statistique complémentaire et efficace et une base des données structurée et intégrée.

Ce document intitulé «Gouvernorat en chiffres» s'articule autour de 5 axes :

- 1-La Population
- 2-Les Ressources Humaines
- 3- L'Infrastructures de Base
- 4-Les Secteurs Productifs
- 5-L'Appui au Développement

Sommaire		الفهرس
Présentation du Gouvernorat .....	9	تقديم الولاية .....
Données Générales .....	10	معطيات عامة .....
Les Communes et les Secteurs .....	11	البلديات و العمدات .....
Principaux Indicateurs Socio-économiques ...	12	أهم المؤشرات الاقتصادية والاجتماعية .....
Indicateurs Régionales selon la délégation ....	13	المؤشرات الجهوية حسب المعتمدية .....
<b>I - LA POPULATION</b>		<b>ا - السكان</b>
Caractéristiques Démographiques .....	16	الخصائص الديمغرافية .....
Evolution de la Population par Milieu .....	17	تطور عدد السكان حسب الوسط .....
Evolution de la Population par délégation et par Sexe.....	19	تطور عدد السكان حسب المعتمدية و حسب الجنس .....
Evolution de la Population par Commune .....	21	تطور عدد السكان حسب البلدية .....
Répartition de la Population par Commune et par sexe .....	22	توزيع عدد السكان حسب البلدية وحسب الجنس .....
Répartition de la population par tranche d'âge (N <sup>bre</sup> ) .....	23	توزيع عدد السكان حسب الفئة العمرية .....
Caractéristiques Educationnelles de la Population .....	24	الخصائص التربوية للسكان .....
Taux d'analphabétisme (10 ans et plus) .....	26	الأمية (10 سنوات فما فوق) .....
Fréquentation Scolaire (3-24 Ans) .....	27	المزاويلن بمرحلة تربوية أو تعليمية (3-24 سنة) .....
Caractéristiques Economiques de la Population .....	28	الخصائص الاقتصادية للسكان .....
Ménages par Délégation .....	29	تطور عدد الاسر حسب المعتمدية .....
Logement par délégation .....	30	تطور عدد المساكن حسب المعتمدية .....
Evolution des logements par délégation et date de fin de construction de logement .....	31	تطور المساكن بالمعتمديات حسب تاريخ الانتهاء من البناء .....
Ménages logements a kairouan .....	32	الأسر و المساكن بولاية القيروان .....
Répartition des immigrants des émigrants selon la délégation de résidence en 2014-2024 ..	33	الهجرة الخارجية: توزيع الوافدين والمغادرين خلال الفترة 2014-2024 حسب معتمدية الاقامة .....
Répartition des immigrants des émigrants .....	34	الهجرة: توزيع الوافدين والمغادرين .....
Répartition des immigrants des émigrants selon la Gouvernorat de résidence en 2019-2024 .....	34	الهجرة الخارجية: توزيع الوافدين والمغادرين حسب ولاية الاقامة 2019-2024 .....
<b>II-LES RESSOURCES HUMAINES</b>		<b>II - الموارد البشرية</b>
Evolution du N <sup>bre</sup> d'écoles : 1er cycle de base	36	تطور عدد المدارس: مرحلة أولى أساسي .....
Evolution du N <sup>bre</sup> d'élèves et d'enseignants : 1er CB .....	37	تطور عدد التلاميذ والأساتذة: مرحلة أولى أساسي .....

Evolution de Principaux Indicateurs : 1er Cycle de Base .....	39	تطور أهم مؤشرات: مرحلة أولى أساسي .....
Evolution du N <sup>bre</sup> d'Ecoles: 2ème cycle de base	41	تطور عدد المدارس: مرحلة ثانية أساسي .....
Evolution du N <sup>bre</sup> d'Elèves et d'Enseignant : 2ème C.B .....	42	تطور عدد التلاميذ والمدرسين: مرحلة 2 أساسي
Evolution du N <sup>bre</sup> de Lycées: Secondaire .....	44	تطور عدد المعاهد: تعليم ثانوي .....
Evolution du N <sup>bre</sup> d'Elèves, d'Enseignants: Secondaire .....	45	تطور عدد التلاميذ والمدرسين: تعليم ثانوي .....
Evolution des Indicateurs : 2ème Cycle de base et du Secondaire .....	47	تطور مؤشرات التعليم: مرحلة ثانية أساسي وثانوي .....
Evolution des résultats de l'examen du baccalauréat: N <sup>bre</sup> de réussites .....	48	تطور نتائج إمتحان شهادة البكالوريا :عدد الناجحين .....
Principaux Indicateurs : 1er Cycle de Base Secteur Privé .....	49	تطور عدد المدارس والتلاميذ والمدرسين: مرحلة أولى أساسي قطاع خاص .....
Indicateurs : 2ème cycle de base et du Secondaire Secteur Privé .....	50	تطور عدد المدارس والتلاميذ والمدرسين: مرحلة ثانية أساسي وثانوي قطاع خاص .....
Evolution des Indicateurs de l'Enseignement privé .....	51	تطور مؤشرات التعليم الخاص .....
Données de l'Enseignement Technique .....	52	معطيات حول التعليم التقني .....
Données globales de l'Enseignement Supérieur .....	53	معطيات حول التعليم العالي .....
Oeuvres Universitaires .....	55	معطيات حول الخدمات الجامعية بالقيروان .....
Restaurants Universitaires 2024 .....	57	المطاعم الجامعية 2024 .....
Evolution du N <sup>bre</sup> de demandes d'Emploi	58	تطور عدد طلبات الشغل .....
Répartition offres d'emploi, recrutement et intégration par secteur .....	60	تطور عروض الشغل و التوظيف الادمج حسب القطاعات .....
Evolution offres d'emploi, recrutement et intégration par délégation .....	61	تطور عروض الشغل و التوظيف الادمج حسب المعتمديات .....
Mécanismes pour la Promotion de l'Emploi ..	62	تطور آليات النهوض بالتشغيل .....
Données Globales de la Formation Professionnelles .....	63	معطيات عامة حول التكوين المهني .....
Evolution de Centre de formations pour femme.....	64	تطور مراكز التكوين المهني التابعة للنياحة الجهوية للمرأة بالقيروان لسنة الدراسية.....
Etablissements de Santé : Secteur Public .....	65	المؤسسات الصحية: القطاع العام .....
Evolution du N <sup>bre</sup> de médecins : Secteur Public	66	تطور عدد الإطار الطبي : القطاع العام .....
Evolution du N <sup>bre</sup> de Cadre Paramédical .....	67	تطور عدد الإطار شبه الطبي .....
Evolution des Indicateurs de la Santé .....	69	تطور أهم مؤشرات قطاع الصحة .....
Etablissements de Sante : Secteur Privé .....	71	المؤسسات الصحية: القطاع الخاص .....

Evolution du N <sup>bre</sup> de médecins : Secteur Privé	72	تطور عدد إطار الطبي: القطاع الخاص
Evolution du N <sup>bre</sup> d'Espaces de l'Enfance .....	73	تطور عدد فضاءات الطفولة
Evolution du N <sup>bre</sup> d'Espaces de Jeunesse (Secteur Public) .....	75	تطور عدد الفضاءات الرياضية والشبابية (قطاع عام)
Evolution de Stades et de Salles de Sport (Secteur Privé) .....	76	تطور الملاعب الرياضية و القاعات الرياضية (قطاع خاص)
Evolution du N <sup>bre</sup> d'Espaces de Jeunesse et parc de loisirs (Secteur Privé) .....	77	تطور عدد الفضاءات الشبابية والمنتزهات
Evolution du N <sup>bre</sup> d'Espaces Culturelles .....	78	تطور عدد الفضاءات الثقافية
Evolution du N <sup>bre</sup> des Bibliothèques .....	79	تطور عدد المكتبات العمومية
Ecoles coraniques 2024 .....	80	الكتاتيب لسنة 2024
Monuments Religieux .....	81	المعالم الدينية بالقروان
Activités Sociales .....	82	الأنشطة الاجتماعية
<b>III - PROTECTION SOCIAL</b>		<b>III – الحماية الاجتماعية</b>
Taux de Couverture Sanitaire (%) en 2024 .....	85	التغطية الصحية (%) سنة 2024
Taux d’Affiliation à la couverture sociale (18ans et plus) .....	86	الانتماء الى التغطية الاجتماعية (18 سنة فما فوق)
<b>IV - L'INFRASTRUCTURE DE BASE</b>		<b>IV – البنية الأساسية</b>
Réseau Routier .....	88	شبكة الطرقات
Evolution des Pistes rurales .....	90	تطور المسالك الريفية
Répartition des zones industrielles .....	91	المناطق الصناعية
Consommation d’Eau par Bénéficiaire : Abonnés .....	92	استهلاك الماء حسب المستفيد : المشتركون
Consommation d’Eau par Bénéficiaire : Quantité .....	93	استهلاك الماء حسب المستفيد : الكمية
Evolution des Taux de Desserte en Eau Potable SONEDE .....	94	تطور نسب الربط بالماء الصالح للشرب عن طريق الشركة
Consommation Electrification : Nombre d’ Abonnés .....	95	إستهلاك الطاقة الكهربائية : عدد المشتركين
Evolution du Consommation Electrique par bénéficiaire .....	96	تطور استهلاك الكهرباء حسب المستفيد
Evolution du Taux d’Electrification .....	97	تطور نسب التوفير
Evolution des Indicateurs d’Assainissement ...	98	تطور مؤشرات التطهير
Indicateurs de la situation environnementale au gouvernorat de Kairouan 2024 .....	100	مؤشرات الوضع البيئي بولاية القيروان 2024
<b>V - CLIMATOLOGIE</b>		<b>V – المناخ</b>
Evolution des Indicateurs Climatologiques au gouvernorat de Kairouan .....	102	تطور مؤشرات المناخ بولاية القيروان

VI - LES SECTEURS PRODUCTIFS		VI - قطاعات الإنتاج
Ressources en Eaux .....	104	الموارد المائية .....
Occupation du Sol .....	105	توزيع الأراضي الفلاحية .....
Evolution des Superficies Cultivés .....	107	تطور توزيع المساحات المزروعة .....
Evolution de Périmètres Irriguées .....	109	تطور المساحات السقوية .....
Evolution du Production Végétale par espèce	111	تطور الإنتاج النباتي حسب النوع .....
Evolution du Production d'arboricultures .....	112	تطور إنتاج الأشجار المثمرة .....
Repartition de la Production d'arboricultures par délégation .....	113	توزيع إنتاج الأشجار المثمرة حسب المعتمديات ..
Superficie et Production des Légumes d'Hiver	114	توزيع مساحات وإنتاج الخضر الشتوية .....
Superficie et Production des Légumes d'Eté	116	توزيع مساحات وإنتاج الخضر الصيفية .....
Superficie et Production des Légumes d'Autonne .....	118	توزيع مساحات وإنتاج الخضر الخريفية .....
Superficie et Production des Légumes Protégés .....	119	توزيع مساحات وإنتاج الخضر المحمية .....
Production des Céréales par Espèce .....	120	توزيع إنتاج الحبوب حسب الصنف .....
Surface de Fourrage par Espèces .....	121	توزيع مساحة الأعلاف حسب الصنف .....
Evolution du Cheptel selon l'Espèce .....	122	تطور قطع تربية الماشية حسب الصنف .....
Répartition de N <sup>bre</sup> de poulaillers par Espèce	124	توزيع عدد المداجن حسب الصنف .....
Evolution de la production Animale .....	125	تطور الإنتاج الحيواني بولاية القيروان .....
Evolution du N <sup>bre</sup> de Centre de collecte du lait, des Huileries et des unités frigorifiques .....	126	تطور عدد مراكز تجميع الحليب ووحدات عصر واستخراج الزيتون ومخازن التبريد .....
Evolution d'Investissements Agricoles A et B	127	تطور الاستثمارات الفلاحية صنف "أ" و "ب" .....
Evolution du Nbre d'Entreprises Industrielles	128	تطور عدد المؤسسات الصناعية .....
Répartition d'Entreprises par Activité .....	129	توزيع المؤسسات حسب النشاط .....
Données Générales du Transport Terrestre ....	130	معطيات عامة حول النقل البري .....
Evolution des Activités Artisanales .....	131	تطور أنشطة الصناعات التقليدية .....
Evolution du Nbre de Points de Commerce ....	132	تطور عدد نقاط الأنشطة التجارية .....
Evolution du Nbre d'Agences Bancaire .....	133	تطور عدد الفروع البنكية .....
Secteur Touristique .....	134	القطاع السياحي .....
Evolution d'Indicateurs Touristiques .....	134	تطور المؤشرات السياحية .....
Répartition des espaces au Cyber Parc de Kai-rouan .....	135	توزيع فضاءات العمل عن بعد بمركز العمل عن بعد بولاية القيروان .....
Evolution des Données Globales de la Poste ...	136	تطور معطيات عامة حول البريد .....
Equipements du Secteur Télécommunication	137	تجهيزات قطاع الاتصالات .....

Evolution des Indicateurs de Télécommunications .....	138	تطور مؤشرات الاتصالات .....
Accès des TIC au niveau des ménages .....	139	استعمال تكنولوجيا الاتصال و المعلومات لدى الاسر .....
Les Potentiels des Substances à Kairouan .....	140	الإمكانات المتاحة للمواد الإنشائية بالقيروان ...
<b>VII - L'APPUI AU DEVELOPPEMENT</b>		<b>VII - مساندة التنمية</b>
Evolution du Nbre de Projets financés par BTS	142	تطور عدد المشاريع الممولة البنك التونسي للتضامن .....
Projets BTS par Secteur .....	143	مشاريع البنك التونسي للتضامن حسب القطاع
Investissements Réalisées par la BTS	145	الاستثمارات المنجزة من البنك التونسي للتضامن
Projets financés par les Associations .....	146	تطور المشاريع الممولة من قبل الجمعيات .....
Programme Régionale de Développement .....	147	البرنامج الجهوي للتنمية .....
Projet de Développement Intégré : Nasrallah .	148	برنامج التنمية المدمجة : نصر الله .....
Projet de Développement Intégré : Hajeb El Yaoun .....	149	برنامج التنمية المدمجة : حاجب العيون .....
Projet de Développement Intégré kairouan Nord .....	150	برنامج التنمية المدمجة : القيروان الشمالية .....
Projet de Développement Intégré kairouan Sud .....	151	برنامج التنمية المدمجة : القيروان الجنوبية .....
Projet de Développement Intégré chebika .....	152	برنامج التنمية المدمجة : الشبيكة .....
Projet de Développement Intégré Sbikha .....	153	برنامج التنمية المدمجة : السبيخة .....
Projet de Développement Intégré Ouslatia .....	154	برنامج التنمية المدمجة : الوسلاتية .....
Projet de Développement Intégré Ain Jloula ..	155	برنامج التنمية المدمجة : عين جلولة .....
Projet de Développement Intégré Haffouz .....	156	برنامج التنمية المدمجة : حفوز .....
Projet de Développement Intégré El Ala .....	157	برنامج التنمية المدمجة : العالا .....
Projet de Développement Intégré Menzel Mhiri .....	158	برنامج التنمية المدمجة : منزل المهيري .....
Projet de Développement Intégré Chrarda .....	159	برنامج التنمية المدمجة : الشراردة .....
Projet de Développement Intégré Bouhajla ...	160	برنامج التنمية المدمجة : بوحجلة .....

## تقديم الولاية

تقع ولاية القيروان بإقليم الوسط الغربي للبلاد التونسية، كما توجد بالشريط الوسيط الذي يسمح لها بإرساء علاقات مع أهم مواقع الحركة الاقتصادية بالبلاد و خاصة بالأقطاب الكبرى (الساحل التونسي، تونس العاصمة، صفاقس). تتسم الولاية بمناخ شبه جاف بشمالها الغربي إلى جاف بجنوبها، وتتراوح معدلات الأمطار من 200 مم جنوبا إلى 350 مم شمالا.

تمتد القيروان على مساحة 6712 كلم<sup>2</sup> وتعد 600.803 ألف نسمة حسب التعداد العام للسكان والسكنى لسنة 2024 مقابل 570,6 ألف نسمة حسب تعداد سنة 2004 و بذلك تكون نسبة النمو الديمغرافي 0,52% خلال الفترة 2004-2024. و يتميز سكان الولاية بطابعهم الريفي حيث يمثلون نسبة 64,7% من مجموع سكان الولاية. ويشكل القطاع الفلاحي النشاط الأساسي للاقتصاد الجهوي الذي يستقطب ما يناهز الـ 24.23% من السكان الناشطين المشتغلين إلى جانب قطاع صناعي ناشئ ذو آفاق واعدة.

## Présentation du Gouvernorat

Le Gouvernorat de Kairouan est situé au Centre Ouest de la Tunisie. Sa situation sur l'axe médian lui permet de tenir des liens étroits avec les principaux pôles économiques du pays (Les régions du Sahel, de Tunis et de Sfax). Il couvre une superficie de 6712 Km<sup>2</sup>, et se caractérise par un climat aride au Sud et semi-aride au Nord. Les précipitations moyennes varient de 200 mm au Sud à 350 mm au Nord.

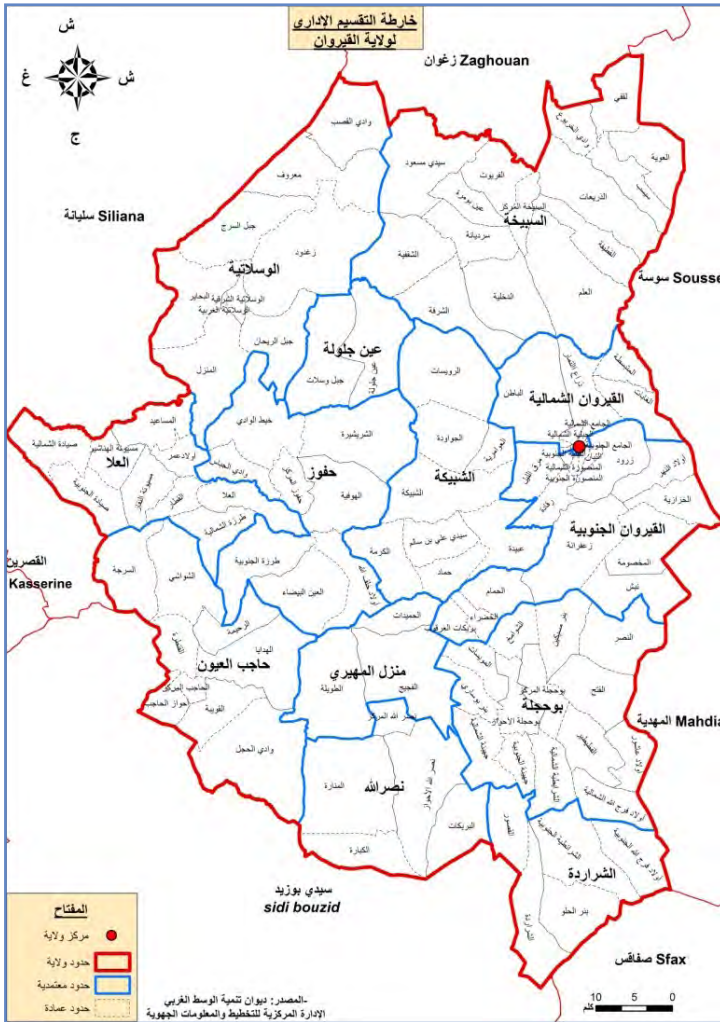
La population du gouvernorat de Kairouan continue de croître entre le deux recensements 2014 et 2024 en passant de 570.6 mille à 600.803 mille habitants en réalisant ainsi un taux de croissance annuelle de 0,52% durant cette décennie. La population du gouvernorat est caractérisée par un aspect rural (64,7%) et par une forte concentration de la population urbaine dans le chef-lieu du Gouvernorat.

L'économie de la région est basée sur le secteur agricole qui assure environ 24.23% de la population active occupée, avec un secteur industriel naissant à forte opportunité de développement.

## معطيات عامة

### Données Générales

Données administratives							معطيات إدارية
عدد المجالس المحلية Nbre conseils locaux	عدد العمادات Nbre Sec- teurs	عدد البلديات Nbre Com- munes	عدد المعتمديات Nbre Délé- gation	المساحة Superficie			
13	114	19	13	6712 كم <sup>2</sup>			
Distance reliant Kairouan aux grandes villes				المسافة الرابطة القيروان بأهم المدن			
المنستير Monastir	سيدي بوزيد Sidi Bouzid	قفصّة Gafsa	القصرين Kasserine	صفاقس Sfax	سوسة Sousse	تونس Tunis	القيروان Kairouan
65	130	180	145	136	57	155	



## البلديات و العمدات

### Les Communes et les Secteurs

Delégation	العمدات Secteurs	عدد العمدات N° des Secteurs	عدد البلديات N° des communes	المساحة (كلم) Superficie (km <sup>2</sup> )	الاحتمالية
Kairouan	الاغالبية، الأنصار ذراع التمار الغابات الجامع الجنوبي، المنشبية، الباطن الجبلية الشمالية، الجبلية الجنوبية، القبيلة الشمالية، التيسطة	12	القيروان	250,3	القيروان الشمالية
Sbikha	الحمام، المنصورة الشمالية، المنصورة الجنوبية، زعرانة، النيش، الخضراء، الخصومة، القبيلة الجنوبية، الخزازية، أولاد بهار رقادة، زود، مرق الليل، التبان، البركات العرقوب	15	رقادة	573,5	القيروان الجنوبية
Sisseb Ed-Dheriaat	البركات، النار، نصر الله المركز، نصر الله الاحواز الكبارة	5	نصر الله	422,2	نصر الله
Oueslattia	الفجج، الحميدات، الطويلة	3	منزل الهري	262,5	منزل الهري
Ain Joulia	الجواودة، الرويسات، الشبيكة، بن سالم، عبيدة، العوامرية، الكرمة، همد	8	الشبيكة عبيدة	490,7	الشبيكة
Chbika	الشراودة، بكر الحلو، أولاد الله الجنوبية، الشراطنة الجنوبية، القصور	5	الشراودة الشرايطية القصور	329,7	الشراودة
Abida	معروف، الوسالاتية الشرقية، الوسالاتية الغربية، المنزل، جبل السرعة، زغدود، جبل الريحان، وادي القصب، الجابر	9	الوسالاتية	716,2	الوسالاتية
Haffouz	عين حلولة، جبل وسلات	2	عين حلولة	195,6	عين حلولة
El Ain El Beidha	حفوز المركز، خيط الوادي، وادي الجابس، العين البيضاء، الحوفية، الشرايطية طرزة الجنوبية، أولاد خلف الله	8	حفوز العين البيضاء	610,9	حفوز
El Alaa	احواز الحاجب، الشواشي، الغوية، الهدايا، الحاجب المركز القنطرة، الرحيمة، السرجة، وادي الحجل	9	حاجب العيون الشواشي	582,5	حاجب العيون
Bouhajja	العلا، المساعيد، القطار مسبوثة الهاشير مسبوثة القنار، صيادة الشمالية، صيادة الجنوبية، أولاد عمر طرزة الشمالية	9	العلا	378,8	العلا
Jehina	السبيخة المركز، عين بومرة، الضروات، سبدي مسعود، الدخيلة، الذريعات، القفي، العلم، القطيفة، العويثة، سيبسب، الشرفية، الشفاقية، سرديانة، وادي الخريوع	15	السبيخة سيبسب	1057,6	السبيخة
Nasrallah	بوحجلة المركز، بوحجلة الاحواز، جهينة الجنوبية، جهينة الشمالية، القطيطير أولاد عاشور، الفتح، أولاد فرج الله الشمالية، النص، بكر مسيكن، الويسات، بكر بوساري، الشراطينية الشمالية، الشوامخ	14	بوحجلة جهينة	689,7	بوحجلة
Total	114	19	6560,1		الجموع

المصدر : المعهد الوطني للإحصاء

## أهم المؤشرات الديمغرافية والاقتصادية والاجتماعية

### Principaux Indicateurs Démographiques et Socio-économiques

Indicateur	الوطني National	القيروان Kairouan	المؤشر
Superficie totale en Km <sup>2</sup>	162155	6712	المساحة الجمليّة (كلم <sup>2</sup> )
Nombre de délégations	279	13	عدد المعتمديات
Nombre conseils locaux	350	19	عدد البلديات
Nombre de Secteurs	2085	114	عدد العمادات
Nombre de Communes	279	13	عدد المجالس المحليّة
Population en milliers (Recensement 2024)	11972.169	600.803	عدد السكان بالألف (تعداد 2024)
Densité de la Population	73.8	89.5	الكثافة السكانية (كلم <sup>2</sup> )
Accrois. Démographique %	0.87	0.52	معدل النمو السكاني (تعداد 2024)
Masculanité (%)	97.4	97.9	معدل الذكورة
Age moyen	35.5	34.1	متوسط العمر
Age median	35.0	33.0	العمر الوسيط
Indice de vieillissement %	73.94	60.8	مؤشر الشيخوخة %
Taux de dépendance (%)	27.99	26.95	نسبة الاعالة الديمغرافية لكبار السن %
Taux d'analphabétisme % (recensement 2024)	17.3	27.9	نسبة الأمية % (تعداد 2024)
Population occupéee en milliers (2024)	3682.610	168.673	السكان المشتغلين بالألف (2024)
Taux de pauvreté (* 2021)	16.6	29.3	نسبة الفقر (* 2021)
Taux de chômage % (Estimation 2024)	17.2	19.3	نسبة البطالة % (2024)
Taux de branchement des ménages aux réseaux d'électricité %	97.6	97.0	نسبة التنوير %
Desserte en eau %	86.8	69.9	نسبة التزود بالماء %
Taux d'assainissement %	61.9	35.4	نسبة ربط الأسر بشبكة التطهير (النسبة العامة) %
Habitants / médecin (public)	-	5335	عدد السكان للطبيب الواحد (قطاع عام)
Lits pour 1000 Habitants	-	1.4	عدد الأسرة لكل 1000 ساكن (قطاع عام)
Couverture Sanitaire (%)	76.1	73.6	نسبة تغطية السكان بالخدمات الصحية الأساسية %
Couverture Social (%)	42.1	30.3	نسبة التغطية الاجتماعية %
Terres labourables (1000 ha)	10000.5** (2023)	590	الأراضي الفلاحيّة (ألف هك)
Terres labourables (1000 ha)	5000.5** (2018)	140	الغابات و المراعي (ألف هك)
Fôrets (1000 ha)	-	43	الأراضي الدوليّة (ألف هك)
Terres labourables (1000 ha)	5000** (2023)	450	الأراضي المحترّنة (ألف هك)
Périmètres irrigués Public et Privé (1000 ha)	4814.1** (2018)	60	المساحة السقوية: العمومية والخاصة + إضافة منطقة سقوية بالمياه المعالجة ذراع التمار (ألف هك)
Nbre d'Entreprises (10 Employés et plus)	4661	181	المؤسسات الصناعيّة (10 عمال فما فوق)
Indice de Développement (2024)	0.461	0.365	مؤشر التنمية الجهوية (2024)

Source : INS

\* Estimation

\*\* Données ONAGRI

المصدر : المعهد الوطني للإحصاء

\* تقديرات

\*\* معطيات المرصد التونسي للفلاحة

## المؤشرات الجهوية حسب الاعتمادية

### Indicateurs Régionales selon la délégation

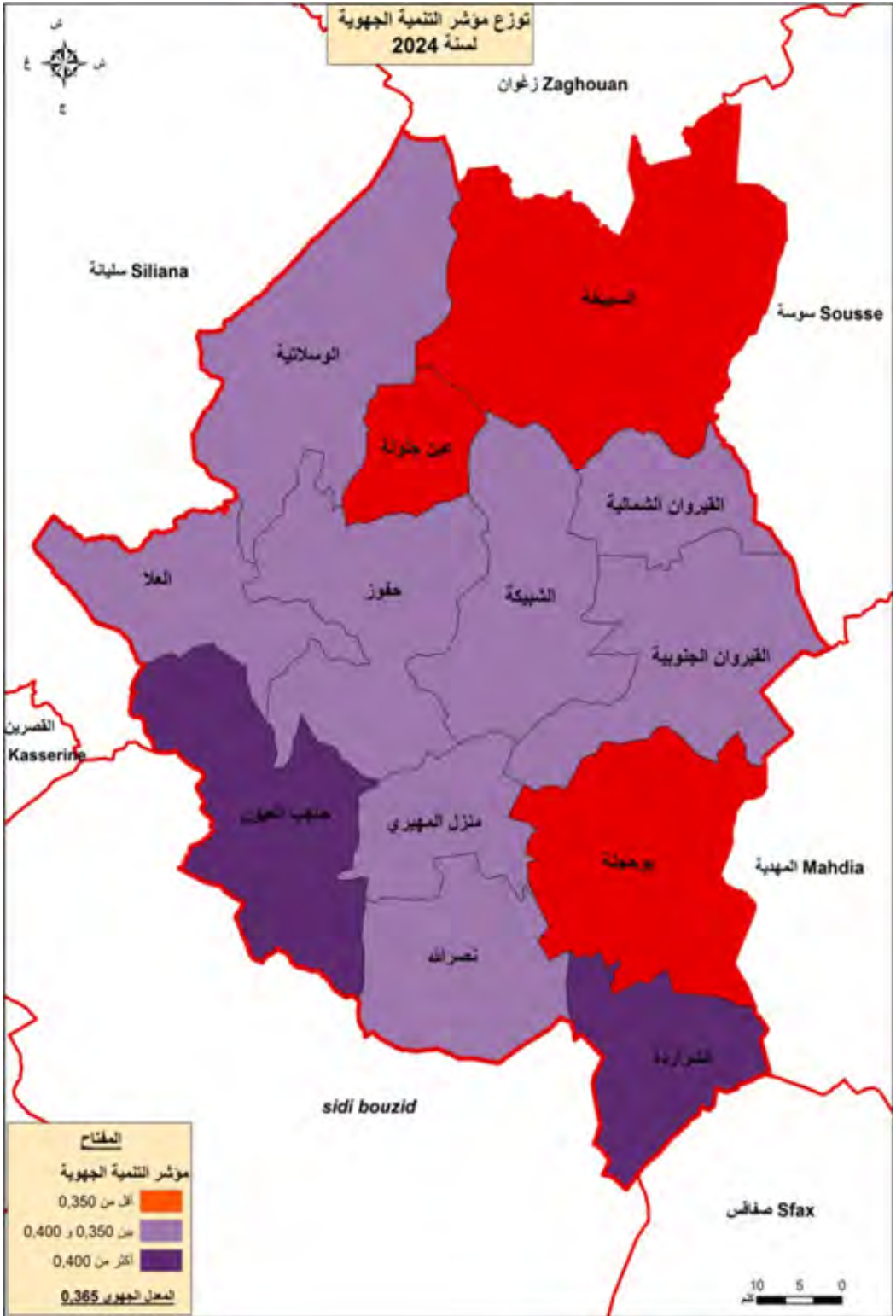
Délégation	المصنف الوطني لترتيب الوحدات الإدارية Classification nationale des unités administratives	مؤشر التنمية Indice de Développement 2024	نسبة البطالة Taux de chômage (%) (**)	نسبة الامية (%) (**) Taux d'analphabétisme			نسبة الفقر Taux de pauvreté (%) (*)	المتعدية
				ذكور Garçons	اناث Filles	الجموع Total		
Kairouan Nord	4151	0.394	17.8	16,22	10,81	21,25	20,8	القيروان الشمالية
Kairouan Sud	4152	0.367	16.5	23,96	17,63	29,77	23	القيروان الجنوبية
Nasrallah	4159	0.388	23.1	31,17	20,80	40,93	35,1	نصر الله
Menzel Mhiri	4163	0.371		26,92	16,69	36,67		منزل الميري
Cnbika	4153	0.364	13.3	30,74	21,68	39,80	24,2	الشبيكة
Chrarda	4160	0.416	18	31,56	23,66	38,51	28	الشاردة
Oueslatia	4155	0.371	18.6	33,51	24,76	42,04	40,9	الوسلاتية
Ain Jloula	4162	0.341		30,02	17,90	42,19		عين جلولة
Haffouz	4156	0.352	14.9	32,59	22,58	42,63	31,4	حفوز
Hajeb El Ayoun	4158	0.403	18.2	27,95	18,33	37,89	36,6	حاجب العيون
Alaa	4157	0.351	11.8	31,91	20,80	42,64	38,3	العلاء
Sbikha	4154	0.324	15.3	32,79	20,23	45,10	35,1	السبيخة
Bouhajja	4161	0.306	18.8	34,03	24,99	43,14	32,7	بوحجلة
<b>Gouvernorat</b>	<b>41</b>	<b>0.365</b>	<b>16,96</b>	<b>27,90</b>	<b>19,27</b>	<b>36,20</b>	<b>29,3</b>	<b>الولاية</b>

(\*) Carte de pauvreté 2015

(\*\*) Recensement 2014

Source : INS

حسب خارطة الفقر لسنة 2015  
" التعداد العام للسكان و السكنى 2014  
المصدر: المعهد الوطني للإحصاء



السكان

LA POPULATION

---

## الخصائص الديمغرافية للسكان

## Caractéristiques Démographiques de la Population

	2024 (*)	2023 (*)	2022 (*)	2021 (*)	2019 (*)	2014	2004	1994
Population (Milliers)	600.803	601.915	600.345	599.852	591.187	570.436	546.209	532,709
Masculin (Milliers)	297.238	295.660	294.829	249.647	290.391	280,2	270,623	269,161
Féminin(Milliers)	303.565	306.255	305.517	350.205	300.796	290,3	275,586	263,548
Masculin (%)	49.5	49,1	49,1	41,6	49,1	49,1	49,6	50,4
Masculanité (%)	97.91	-	-	-	-	96.5	98.2	101.5
Taux d'urbanisation (%)	100	100	100	100	100	35,3	31,8	29,3
Taux de Natalité (%)	12.25	12.6	13.6	15	19	24,8	19,6	-
Taux de Mortalité (%)	5.92	5.96	6.28	8.2	6.2	5,6	7,1	-
Taux d'accroissement Naturel (%)	0.659	0.664	0.73	0.68	1.28	1,92	1,25	-
Indice Synthétique de Fécondité	2.2	2.8	2.8	2.8	2.8	3	-	-
La population par tranche d'âge (%)								
0 - 4 Ans	% 6.7	-	-	-	-	% 10.3	% 9.0	% 12.4
5 - 14 Ans	% 19.2	-	-	-	-	% 17.1	% 21.8	% 25.7
15 - 59 Ans	% 58.4	-	-	-	-	% 61.1	% 59.8	% 53.8
60 +	% 15.7	-	-	-	-	% 11.5	% 9.5	% 8.1
Age moyen	34.17	-	-	-	-	31.3	28.1	24.8
Age median	33.0	-	-	-	-	25.5	20.7	17.8
Taux de dépendance (%)	27.0	-	-	-	-	18.8	15.9	15.0
Indice de Vieillessement (%)	60.8	-	-	-	-	41.9	30.9	21.1
Densité de la Population (km <sup>2</sup> )	89.51	89.67	89.68	89.37	88.08	85.01	81.4	79.4

Source : INS

\*Estimation

المصدر : المعهد الوطني للإحصاء

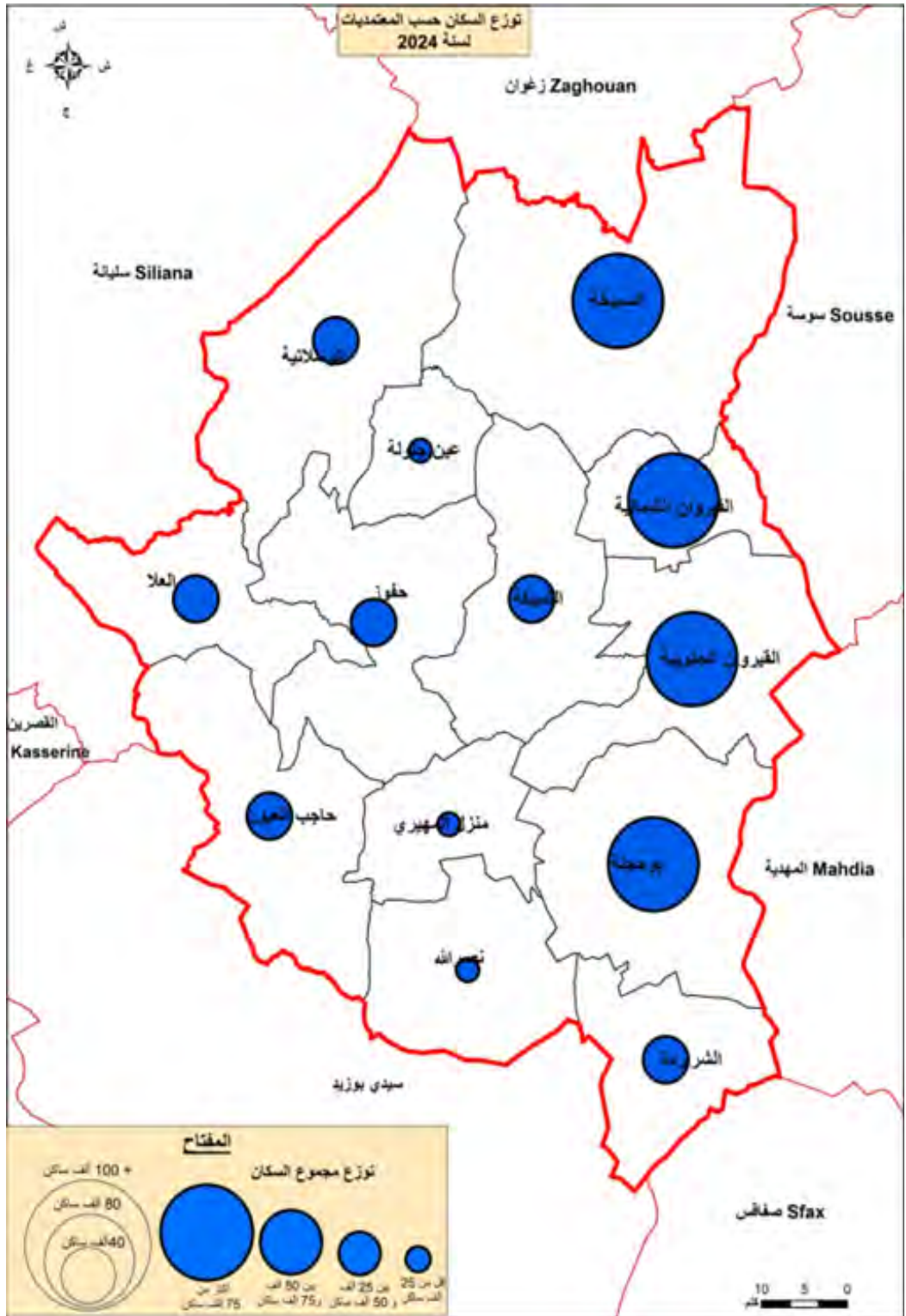
تقديرات

## تطور عدد السكان حسب الوسط Evolution de la Population par Milieu

Délégation	2024	2014			2004			1994			المتمدينة
		الجموع Total	غير بلدي N.Com.	بلدي Com.	الجموع Total	غير بلدي N.Com.	بلدي Com.	الجموع Total	غير بلدي N.Com.	بلدي Com.	
Kairouan Nord	103461	96904	15045	81859	83794	13697	70097	73773	12563	61210	القيروان الشمالية
Kairouan Sud	95068	93101	35890	57211	80444	32638	47806	72916	31492	41424	القيروان الجنوبية
Sbikha	77650	71922	63886	8036	67315	60539	6776	65298	58999	6299	السيخة
Oueslatia	26454	27672	14097	13575	36195	26100	10095	41110	30111	10999	الوسلاتية
Chbika	37193	35308	32387	2921	33889	31384	2505	33991	31733	2258	الشبيكة
Haffouz	44492	40066	31637	8429	43792	35567	8225	41322	34445	6877	حفوز
ElAlaa	28897	28991	25715	3276	31773	29116	2657	34667	31926	2741	العللا
Bouhajja	78634	72371	64543	7828	70589	64587	6002	69903	65262	4641	بوحجلة
Nasrallah	20310	21129	11277	9852	37112	8345	8410	38789	29891	8898	نصر الله
Hajeb El Ayoun	40655	36137	25516	10621	35403	25755	9648	34609	25649	8960	حاجب العيون
Chrarda	28868	27518	25813	1705	25903	24516	1387	26331	24730	1601	المشاردة
Manzel Mhiri	12680	-	-	-	-	-	-	-	-	-	منزل مهيري
Ain Joulia	6441	-	-	-	-	-	-	-	-	-	عين جولة
<b>Total</b>	<b>600803</b>	<b>551119</b>	<b>345806</b>	<b>205313</b>	<b>546209</b>	<b>352244</b>	<b>173608</b>	<b>532709</b>	<b>376801</b>	<b>155908</b>	<b>الجموع</b>

المصدر : المعهد الوطني للإحصاء

Source : INS



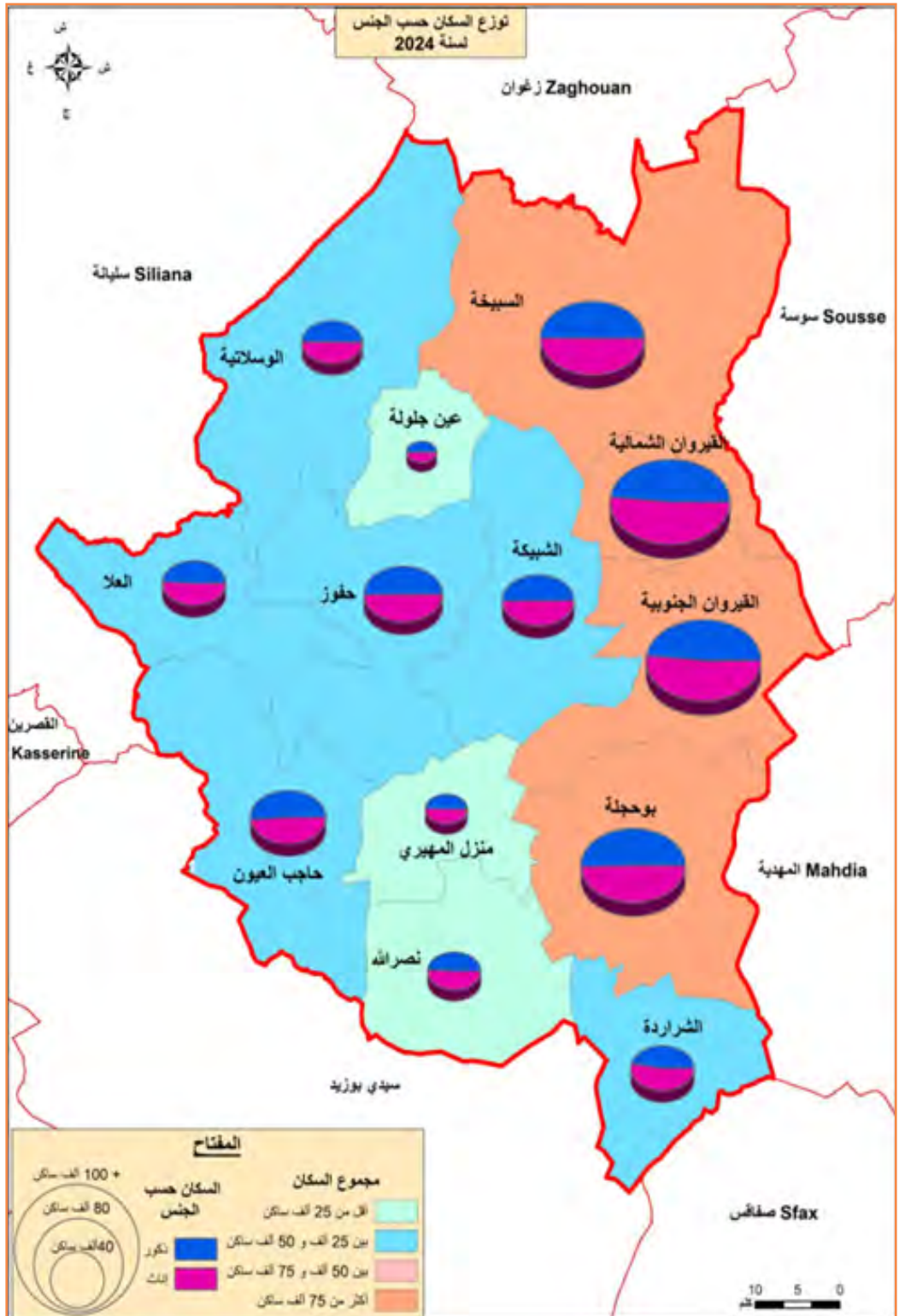
## تطور عدد السكان حسب المنطقة و حسب الجنس

### Evolution de la Population par Délégation et par Sexe

Délégation	2024			2014			2004			1994			المتمدية
	الجموع	اناث	ذكور	الجموع	اناث	ذكور	الجموع	اناث	ذكور	الجموع	اناث	ذكور	
Kairouan Nord	103461	53239	50222	96781	48947	47834	83794	42279	41515	73773	36997	36776	القيروان الشمالية
Kairouan Sud	95068	48941	46127	93101	47050	46051	80444	40425	40019	72916	35929	36987	القيروان الجنوبية
Sbikha	77650	38872	38778	71922	36698	35224	67315	33809	33506	65298	32181	33117	السبيخة
Oueslatia	26454	13281	13173	27672	14097	13575	36195	18176	18019	41110	20088	21022	الوسلاتية
Chbika	37193	18502	18691	35308	17459	17849	33889	16787	17102	33991	16668	17323	الشبكية
Haffouz	44492	22133	22359	40066	20407	19659	43792	21713	22079	41322	20247	21075	حفوز
El Alaa	28897	14620	14277	28991	15301	13690	31773	16553	15220	34667	17079	17588	العلا
Bouhajja	78634	39031	39603	72371	36389	35982	70589	35347	35242	69903	34319	35584	بوحجاجة
Nasrallah	20310	10382	9928	21129	11277	9852	37112	19144	17968	38789	19952	18837	نصر الله
Hajeb El Ayoun	40655	19840	20815	36137	18302	17835	35403	18050	17353	34609	16844	17765	حاجب العيون
Chrarda	28868	15119	13749	27518	14462	13056	25903	13303	12600	26331	13244	13087	الشراودة
Manzel Mhiri	12680	6419	6261	-	-	-	-	-	-	-	-	-	منزل مهوري
Ain Jouloua	6441	3186	3255	-	-	-	-	-	-	-	-	-	عين جلولة
<b>Total</b>	<b>600803</b>	<b>303565</b>	<b>297238</b>	<b>550996</b>	<b>280389</b>	<b>270607</b>	<b>546209</b>	<b>275586</b>	<b>270623</b>	<b>532709</b>	<b>263548</b>	<b>269161</b>	<b>الجموع</b>

المصدر : المعهد الوطني للإحصاء  
تقديرات

\*Source : INS  
\* Estimation



## تطور عدد السكان حسب البلدية

## Evolution de la Population par Commune

Commune	2024	2014	2004	1994	البلدية
Kairouan	172788	139070	117903	102634	القيروان
Rakada	25741	-	-	-	رقادة
Sbikha	42533	8036	6776	6299	السيبختة
SissebEd-Dheriaat	35117	-	-	-	سيسب الذريعات
Oueslatia	26454	10763	8444	9143	الوسلاتية
Ain Jloula	6441	-	1651	1856	عين جلولة
Chbika	21799	2921	2505	2258	الشبيكة
Abida	15394	-	-	-	عبيدة
Haffouz	29207	8429	8225	6877	حفوز
El Aïn El Beidha	15285	-	-	-	العين البيضاء
El Alaa	28897	3276	2657	2741	العلا
Bouhajla	68544	7828	6002	4641	بوحجلة
Jehina	10090	-	-	-	جهينة
Nasrallah	20310	8882	5054	5533	نصر الله
Menzel Mhiri	12680	-	3356	3365	منزل المهيري
Hajeb El Ayoun	26455	10621	9648	8960	حاجب العيون
Chaouachi	14200	-	-	-	الشواشي
Chrarda	17653	1705	1387	1601	الشراردة
Chouahia	11215	-	-	-	الشواحية
<b>Total</b>	<b>600803</b>	<b>201531</b>	<b>173608</b>	<b>155908</b>	<b>مجموع</b>

Source : INS

المصدر : المعهد الوطني للإحصاء

## توزيع عدد السكان حسب البلدية و حسب الجنس

## Répartition de la Population par Commune et par sexe

Commune	المجموع Total	اناث Féminin	ذكور Masculin	البلدية
Kairouan	172788	88994	83794	القيروان
Raccada	25741	13186	12555	رقادة
Chbika	21799	10735	11064	الشبيكة
Abida	15394	7767	7627	عبيدة
Sbikha	42533	21428	21105	السبيخة
Siseb Edhriat	35117	17444	17673	سيسب الذريعات
Oueslatia	26454	13281	13173	الوسلاتية
Ain Jloula	6441	3186	3255	عين جلولة
Haffouz	29207	14691	14516	حفوز
ElainLbidha	15285	7442	7843	العين البيضاء
El Alaa	28897	14620	14277	العالى
Hajeb El ayoun	26455	12961	13494	حاجب العيون
Echwachi	14200	6879	7321	الشواشي
Nasrallah	20310	10382	9928	نصر الله
Menzel M'hiri	12680	6419	6261	منزل مهيري
Bouhajla	68544	33986	34558	بوحجلة
Jhina	10090	5045	5045	جهينة
Chrarda	17653	9437	8216	الشراردة
Echwaihia	11215	5682	5533	الشوايحية
<b>Total</b>	<b>600803</b>	<b>303565</b>	<b>297239</b>	<b>المجموع العام</b>

Source : INS

المصدر : المعهد الوطني للإحصاء

توزيع السكان حسب الفئة العمرية (%)  
Répartition de la Population par Tranche d'âge (%)

Déléga-tion	توزيع السكان حسب الفئة العمرية (%) (**)														الجموع العام			
	+80	79-75	74-70	69-65	64-60	59-55	54-50	49-45	44-40	39-35	34-30	29-25	24-20	19-15		14-10	09-05	4-0
Kairouan Nord	1911	1439	2818	4016	5271	5726	6442	7054	7760	7498	7100	5962	7050	8503	9486	9339	6086	103461
Kairouan Sud	1757	1399	2754	3519	4636	4832	5867	6818	7175	6840	6333	5302	5898	7463	9275	9185	6015	95068
Chbika	808	617	1042	1331	1589	2012	2304	2738	2615	2601	2536	2190	2233	2934	3513	3635	2495	37193
Sbikha	2019	1193	2287	2897	3260	3655	4255	5352	5688	5583	5287	4321	4268	5901	7709	8015	5960	77650
Oueslatia	978	470	1003	1106	1387	1617	1697	1833	1702	1646	1592	1493	1685	2240	2466	2230	1309	26454
Haffouz	1239	718	1416	1793	2270	2385	2614	3088	3134	2825	2983	2640	2732	3552	4128	4067	2908	44492
Alaa	976	575	1084	1279	1388	1559	1550	1816	1912	1787	1683	1518	1696	2340	2870	2792	2072	28897
Hajeb El Ayoun	1051	605	1178	1465	1888	2117	2286	2541	2693	2774	2814	2617	2735	3442	3880	3864	2705	40655
Nasrallah	834	505	901	1053	1354	1149	1246	1425	1307	1256	1188	890	941	1548	1803	1786	1124	20310
Chrarda	799	503	907	1053	1378	1560	1633	1893	1976	1989	1899	1382	1455	2312	2876	3018	2235	28868
Bouhajja	1952	1142	2279	2535	3326	3519	4222	4982	5307	5491	5770	4792	4749	6524	7723	7950	6371	78634
Menzel Mhiri	423	245	391	581	699	657	755	992	878	851	765	559	621	1070	1212	1204	777	12680
Ain Jloula	248	134	246	306	326	410	404	440	402	359	403	389	433	541	585	477	338	6441
<b>Total</b>	14995	9545	18306	22934	28772	31198	35275	40972	42549	41500	40353	34055	36496	48370	57526	57562	40395	600803

Source : INS

(\*\*) Recensement 2014

المصدر : المعهد الوطني للإحصاء

التعداد العام للسكان و السكنى لسنة 2014

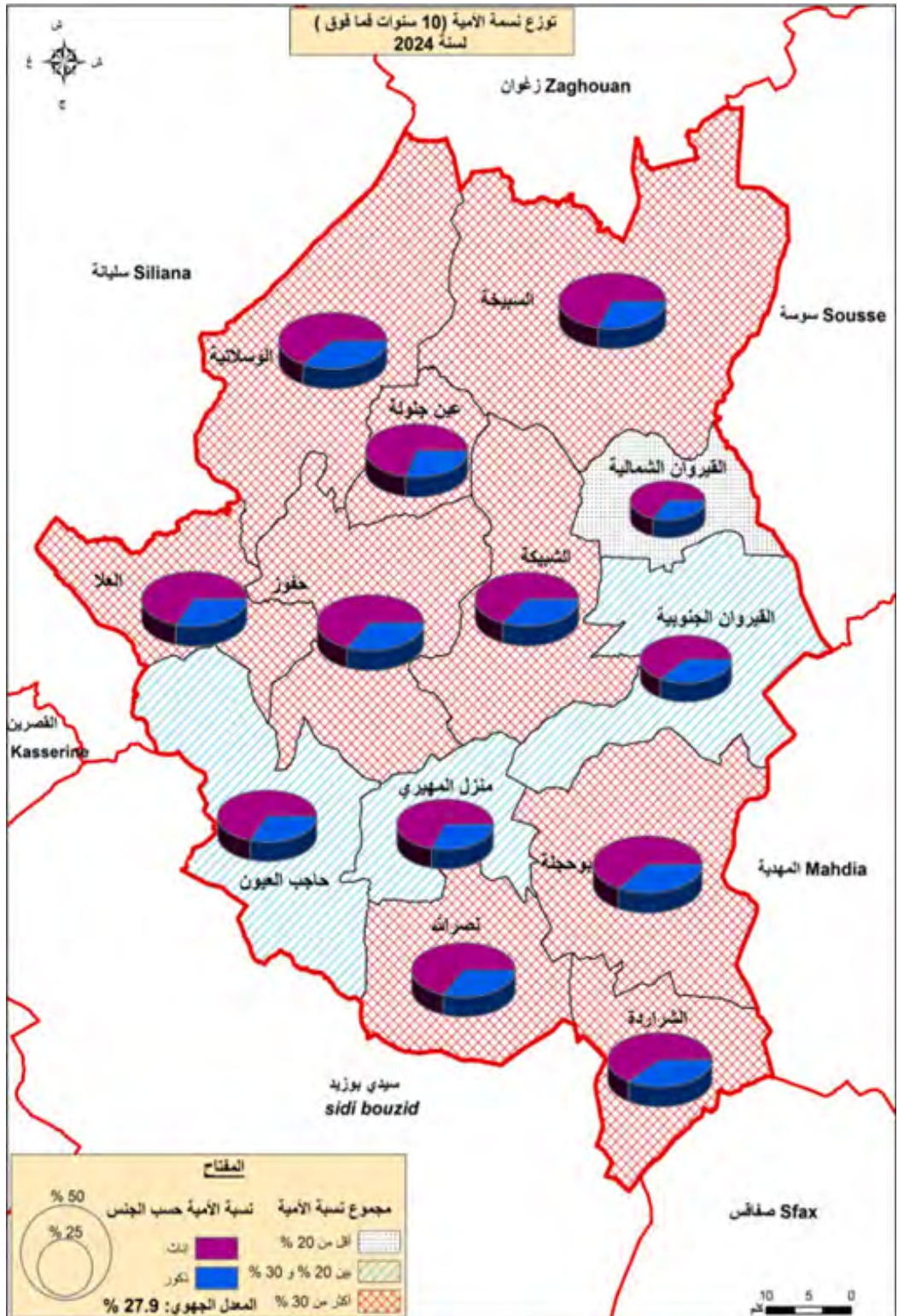
## الخصائص التربوية للسكان

## Caractéristiques Educationnelles de la Population

Indicateur	2024	2014	2004	1994	المؤشر
	Taux % النسبة %	Taux % النسبة %	Taux % النسبة %	Taux % النسبة %	
<b>Niveau d'Instruction de la Population</b>					<b>المستوى التعليمي للسكان</b>
Premier Cycle de Base	32.48	34,1	35.9		- مرحلة أولى تعليم أساسي
Deuxième Cycle de Base et le Secondaire	36.70	26,2	21.7		- مرحلة ثانية تعليم أساسي وتعليم ثانوي
Supérieur	9.40	6,7	4,1		- تعليم عالي
Sans Niveau	21.43	32,9	38,2		- بدون مستوى تعليمي
<b>Fréquentation Scolaire (3-24 ans)</b>					<b>المتدربين بمرحلة تربوية أو تعليمية (3-24 سنة)</b>
3-5 ans	64.63	-	-	-	3-5 سنوات
6-11 ans	98.09	-	-	-	6-11 سنوات
12-16 ans	86.57	-	-	-	12-16 سنة
17-24 ans	40.56	-	-	-	17-24 سنة
Total	73.78				المجموع
<b>Scolarisation (6-14 Ans) (%)</b>					<b>التمدرس (6 - 14 سنة) (%)</b>
Masculin	95,82	95,72	90.3	-	- الذكور (%)
Urbain	96,73	97,26	-	-	الوسط الحضري
Rural	95,27	92,64	-	-	الوسط الريفي
Féminin	97,03	96,15	87,3	-	- الإناث (%)
Communal/Urbain	98,15	98,00	-	-	الوسط البلدي/ الحضري (%)
Non Communal/Rural	96,34	92,41	-	-	الوسط الغير بلدي/ الريفي
Total	96,41	95,93	88.7	-	المجموع (%)
Communal/Urbain	97,42	97,62	-	-	- الوسط البلدي/ الحضري (%)
Non Communal/Rural	95,78	92,53	-	-	- الوسط الغير بلدي/ الريفي
<b>Analphabétisme %</b>					<b>نسبة الأمية 10% سنوات فما فوق</b>
Communal /Urbain	16,33	19.62	-	-	- الوسط البلدي/ الحضري
Féminin	21,47	26.23	-	-	الإناث
Masculin	10,84	12.69	-	-	الذكور
Non Communal/Rural	35,28	43.56	-	-	- الوسط الغير بلدي/ الريفي
Féminin	45,80	54.00	-	-	الإناث
Masculin	24,54	32.37	-	-	الذكور
Total	27,90	35.01	38,1	44.0	- المجموع (%)
Féminin	36,20	44.14	27,3	30.4	الإناث
Masculin	19,27	25.29	48,4	57.6	الذكور

Source : INS

المصدر : المعهد الوطني للإحصاء



## الأمية (10 سنوات فما فوق) Taux d'Analphabetisme (10 ans et plus)

Délégation	Total		الجموع		Rural		ريفي		Urban		حضري		المتمدينة
	الجموع Total	ذكور Masculin	الاناث Féminin	الجموع Total	ذكور Masculin	الاناث Féminin	الجموع Total	ذكور Masculin	الجموع Total	ذكور Masculin	الاناث Féminin		
Kairouan Nord	16,22%	10,81%	21,25%	28,72%	19,44%	37,27%	14,07%	9,33%	18,47%	القيروان الشمالية			
Kairouan Sud	23,96%	17,63%	29,77%	39,31%	30,03%	47,76%	15,20%	10,60%	19,45%	القيروان الجنوبية			
Sbikha	30,74%	21,68%	39,80%	33,66%	23,82%	43,53%	20,12%	13,82%	26,33%	السيبختة			
Oueslatia	32,79%	20,23%	45,10%	34,88%	21,49%	48,12%	19,82%	12,24%	26,91%	الوسلاتية			
Chbika	33,51%	24,76%	42,04%	41,46%	31,74%	51,31%	20,04%	12,30%	27,11%	الشبيكة			
Haffouz	32,59%	22,58%	42,63%	38,46%	27,26%	49,79%	12,54%	6,27%	18,64%	حفوز			
El Alaa	31,91%	20,80%	42,64%	35,22%	22,50%	47,43%	25,01%	17,28%	32,55%	العلا			
Bouhajla	27,95%	18,33%	37,89%	33,41%	22,28%	45,26%	15,75%	9,09%	22,20%	بوحجلة			
Nasrallah	31,17%	20,80%	40,93%	37,47%	26,01%	48,29%	12,72%	5,44%	19,50%	نصر الله			
Hajeb El Ayoun	31,56%	23,66%	38,51%	31,58%	23,67%	38,53%	14,29%	10,00%	18,18%	حاجب العيون			
Chrarda	34,03%	24,99%	43,14%	36,70%	26,92%	46,65%	24,93%	18,28%	31,43%	الشراردة			
Manzel Mhiri	30,02%	17,90%	42,19%	30,07%	17,93%	42,26%	0,00%	0,00%	0,00%	منزل مهوري			
Ain Jloula	26,92%	16,69%	36,67%	26,99%	16,76%	36,75%	10,64%	0,00%	20,00%	عين جلولة			
<b>Total</b>	<b>27,90%</b>	<b>19,27%</b>	<b>36,20%</b>	<b>35,28%</b>	<b>24,54%</b>	<b>45,80%</b>	<b>16,33%</b>	<b>10,84%</b>	<b>21,47%</b>	<b>الجموع</b>			

Source : INS

Recensement 2024

المصدر : المعهد الوطني للإحصاء

التعداد العام للسكان و السكنى لسنة 2024

## المزاولين بمرحلة تربية أو تعليمية ( 3-24 سنة )

## Fréquentation Scolaire (3-24 ans)

Délégation	Total		الجموع		Rural		ريفي		Urban		حضري		المتمدية
	الجموع Total	ذكور Masculin	الاناث Féminin	الجموع Total	ذكور Masculin	الاناث Féminin	الجموع Total	ذكور Masculin	الاناث Féminin	الجموع Total	ذكور Masculin	الاناث Féminin	
Kairouan Nord	79,23%	75,82%	82,63%	72,16%	69,36%	75,07%	80,65%	77,15%	84,12%	القيروان الشمالية			
Kairouan Sud	75,43%	72,15%	78,75%	65,90%	62,12%	69,62%	81,33%	78,23%	84,52%	القيروان الجنوبية			
Echebika	73,25%	68,65%	78,10%	72,02%	67,45%	76,88%	77,44%	72,83%	82,16%	الشبيكة			
Sbikha	72,41%	70,15%	74,82%	70,91%	68,71%	73,31%	82,11%	80,16%	83,95%	السيبختة			
EL Ouslatia	75,45%	70,76%	80,32%	70,89%	65,32%	76,73%	82,76%	79,58%	86,02%	الوسلاتية			
Haffouz	74,60%	72,11%	77,31%	71,56%	68,42%	74,95%	84,80%	84,31%	85,34%	حافوز			
El Alâa	71,45%	67,80%	75,28%	70,59%	67,39%	73,98%	73,25%	68,68%	77,94%	العلا			
Hajeb el Ayoun	71,90%	68,05%	76,20%	67,48%	63,70%	71,80%	82,18%	78,57%	85,98%	حاجب العيون			
Nasrallah	76,64%	72,42%	81,06%	73,80%	69,48%	78,37%	84,69%	80,92%	88,55%	نصر الله			
Echarda	70,39%	67,15%	73,47%	70,38%	67,14%	73,47%	77,78%	100,00%	75,00%	الشراردة			
Bouhaja	67,49%	63,28%	71,87%	65,38%	61,21%	69,76%	73,95%	69,74%	78,19%	بوحجلة			
Aïn Djeloula	74,46%	70,69%	78,69%	74,38%	70,61%	78,61%	100,00%	100,00%	100,00%	عين جلولة			
Menzel Mehiri	76,93%	72,96%	81,01%	76,93%	72,88%	81,10%	77,27%	100,00%	66,67%	منزل المهيري			
<b>Total</b>	<b>73,78%</b>	<b>70,28%</b>	<b>77,42%</b>	<b>69,73%</b>	<b>66,20%</b>	<b>73,45%</b>	<b>80,32%</b>	<b>76,99%</b>	<b>83,68%</b>	<b>الجموع</b>			

المصدر : المعهد الوطني للإحصاء

التعداد العام للسكان و السكنى لسنة 2024

Source : INS

Recensement 2024

## الخصائص الاقتصادية للسكان

## Caractéristiques Economiques de la Population

Indicateur	2024	2020	2016*	2014	2004	المؤشر
Population Active (milliers)	208.88	189.000	166.47	166.47	149.61	السكان النشيطون (ألف)
Masculin (Milliers)	143.04	-	-	124.16	119.12	ذكور (ألف)
Féminin (Milliers)	65.84	-	-	42.35	30.49	إناث (ألف)
Taux d'activité %	37.9	43,54	40.20	40.20	39.5	نسبة النشاط %
Actives Occupés (milliers)	168.67	159.266	138.3	138.3	114.47	النشيطون المشتغلون (ألف)
Masculin (Milliers)	121.04	-	108.2	108.2	92.03	ذكور (ألف)
Féminin (Milliers)	47.4	-	30.08	30.08	22.44	إناث (ألف)
Agriculture %	-	24,18	24.18	24.18	29	الزراعة %
Industrie Manufacturière %	-	9,05	9.05	9.05	-	الصناعات العمليّة %
Industrie non Manufacturière %	-	23,02	23.02	23.02	31	الصناعات غير العمليّة %
Services%	-	43.65	43.65	43.65	38	الخدمات %
<b>Chômage</b>						<b>البطالة</b>
Taux de chômage %	19.3	17	16.96	16.96	14.9	نسبة البطالة %*
*Masculin %	15	-	12.87	12.87	13.7	*الذكور %
*Féminin %	28	-	28.95	28.95	19.3	*الإناث %
*Communal %	-	-	19.24	19.24	-	*بلدي %
*Non Communal %	-	-	15.32	15.32	-	*غير بلدي %
*Diplômés supérieur	20.7	31,54	26.63	26.63	-	*حامل شهادة عليا
Masculin %	12	-	16.52	16.52	-	ذكور %
Féminin %	29	-	37.51	37.51	-	إناث %

\* بالنسبة لسنة 2004، وقع احتساب نسبة البطالة على الشريحة العمرية 18-59 سنة. أما بالنسبة للسنوات الأخرى وقع احتسابها على الشريحة 15 سنة فما فوق

Source : INS

المصدر : المعهد الوطني للإحصاء

\*Estimation

\* تقديرات

## تطور عدد الأسر حسب الـمتمدية

## Evolution de Ménages par Délégation

Délégation	2024			2014			2004			المتمدية
	الجموع Total	غير بلدي Non Com	بلدي Com	الجموع Total	غير بلدي Non Com	بلدي Com	الجموع Total	غير بلدي Non Com	بلدي Com	
Kairouan Nord	-	-	-	22999	3284	19715	18600	2474	16126	القيروان الشمالية
Kairouan Sud	-	-	-	21045	7289	13756	16329	5817	10512	القيروان الجنوبية
Haffouz	-	-	-	9261	7341	1920	8036	6452	1584	حفوز
Sbikha	-	-	-	16168	14171	1997	12533	11119	1414	السبيخة
Chbika	-	-	-	7831	7183	648	6535	6039	496	الثبيكة
Bouhajja	-	-	-	15207	13518	1689	13012	11810	1202	بوحجلة
El Alaa	-	-	-	6555	5772	783	6149	5584	565	العلال
Oueslatia	-	-	-	8251	5615	2636	7595	5371	2224	الوسلاتية
Ain Jloula	-	-	-							عين جلولة
Nasrallah	-	-	-	8232	6015	2217	7302	5536	1766	نصر الله
Menzel M'hiri	-	-	-	7778	5478	2300	6735	4824	1911	منزل الهيري
Hajeb El Ayoun	-	-	-	6575	6123	452	5097	4769	328	الحاجب
Chrarda	-	-	-	129902	81789	48113	107923	69795	38128	المشاردة
<b>Total</b>	<b>162280</b>	<b>-</b>	<b>-</b>	<b>129902</b>	<b>81789</b>	<b>48113</b>	<b>107923</b>	<b>69795</b>	<b>38128</b>	<b>الجموع</b>

المصدر : المعهد الوطني للإحصاء

Source : INS

## تطور عدد المساكن حسب الاعتمادية Evolution de Logements par Délégation

Délégation	2024			2014			2004			المعمدية
	الجموع Total	غير بلدي Non Com	بلدي Com	الجموع Total	غير بلدي Non Com	بلدي Com	الجموع Total	غير بلدي Non Com	بلدي Com	
Kairouan Nord	-	-	-	27599	3733	23866	21092	2658	18434	القيروان الشمالية
Kairouan Sud	-	-	-	25897	8724	17173	18651	6531	12120	القيروان الجنوبية
Haffouz	-	-	-	10425	8186	2239	8157	6477	1680	حفوز
Sbikha	-	-	-	18115	15687	2428	12868	11254	1614	السبيخة
Chbika	-	-	-	9551	8749	802	6901	6365	536	الشبيكة
Bouhajja	-	-	-	18577	16570	2007	14582	13107	1475	بوحجاجة
El Alaa	-	-	-	7314	6439	875	6775	6150	625	العلا
Oueslatia	-	-	-	9926	6748	3178	8375	5970	2405	الوسلاتية
Ain Jloula	-	-	-							عين جلولة
Nasrallah	-	-	-	10135	7561	2574	8178	6219	1959	نصر الله
Menzel M'hiri	-	-	-	8321	5632	2689	7128	5033	2095	منزل المهيري
Hajeb El Ayoun	-	-	-	8726	8063	663	6130	5703	427	الحاجب
Chrarda	-	-	-	154586	96092	58494	118837	75467	43370	الشراردة
<b>Total</b>	<b>198200</b>	<b>-</b>	<b>-</b>	<b>154586</b>	<b>96092</b>	<b>58494</b>	<b>118837</b>	<b>75467</b>	<b>43370</b>	<b>الجموع</b>

المصدر : المعهد الوطني للإحصاء

Source : INS

## تطور المساكن بالاعتماديات حسب تاريخ الانتهاء من البناء

## Evolution des Logements par Délégation et Date de Construction de Logement (%)

Délégation	(%) 2024-2015	(%) 2014-2000	(%) 1999-1987	(%) 1986_1972	(%) 1971_1956	(%) 1955	المتمدية
Kairouan nord	32,84	34,32	15,35	10,33	5,16	2,00	القيروان الشمالية
Kairouan sud	24,08	36,42	19,34	13,18	4,86	2,12	القيروان الجنوبية
Echarda	23,88	33,40	15,86	15,10	10,47	1,29	الشبيكة
Sbikha	24,77	37,17	18,29	14,30	4,59	0,89	السيبختة
Oueslatia	16,68	33,30	24,24	13,65	9,57	2,56	الوسلاتية
Haffouz	21,74	34,77	18,37	13,18	9,25	2,69	حفوز
HajebElayoun	26,12	30,70	17,06	12,46	10,24	3,42	الغلا
El Alaa	25,72	36,46	16,99	12,52	7,21	1,10	حاجب العيون
Nassrallah	18,35	25,67	15,96	22,53	15,31	2,19	نصر الله
Echarda	18,63	37,91	17,43	17,55	7,96	0,52	الشرارة
Bouhajja	24,63	37,03	19,41	13,67	4,22	1,03	بوحجلة
Ain Jloula	19,27	44,80	21,93	10,73	2,90	0,37	عين جلولة
Menzel M'hiri	20,92	31,14	20,74	16,52	9,29	1,40	منزل المهري
<b>Total</b>	<b>24,86</b>	<b>35,14%</b>	<b>18,03</b>	<b>13,54</b>	<b>6,71</b>	<b>1,71</b>	<b>الجموع</b>

\*Recensement INS

Source : INS

\*التعداد العام للسكان والسكنى  
المصدر : المعهد الوطني للإحصاء

## الأسر و المساكن بولاية القيروان 2024

### Ménages et Logements a Kairouan 2024

المساكن Logements			الاسر Ménages		
نسبة التطور %. (2024-2014)	الرتبة	النسبة من الوطني (%)	العدد الجملي للمساكن (بالالف)	حجم الاسرة	العدد الجملي للالسر (بالالف)
43.6	10	4.7	198.2	3.7	162.280

Source : INS

المصدر : المعهد الوطني للإحصاء

الهجرة الخارجية : توزيع الوافدين و المغادرين خلال الفترة 2014-2024 حسب معتمدية الإقامة

## Répartition des Immigrants selon la Délégation de Résidence en 2014

Délégation	الهجرة الداخلية Migration Interne			الحراك العام Mobilité Générale	الهجرة الخارجية Migration Internationale			المعتمدية
	صافي الهجرة Solde migratoire	المغادرون الى الخارج Emigrants	الوافدون من الخارج Immigrants		صافي الهجرة Solde migratoire	المغادرون الى الخارج Emigrants	الوافدون من الخارج Immigrants	
Kairouan Nord	-11642	16866	5224	14475	-172	431	259	القيروان الشمالية
Kairouan Sud	750	4106	4856	12098	-482	708	226	القيروان الجنوبية
Nasrallah	-497	1180	683	2361	-48	107	59	الشبيكة
Menzel Mhiri	-956	2001	1045	4907	-238	298	60	السبيخة
Chbika	-1341	1793	452	1880	-55	85	30	الوسلاتية
Chrarda								عين جلوتة
Oueslatia	-1176	1828	652	2431	-72	88	16	حفوز
Ain Jloula	-1110	1537	427	1470	-112	118	6	العلا
Haffouz	-656	1233	577	2453	-174	206	32	حاجب العيون
Hajeb El Ayoun	-996	1459	463	1846	-138	181	43	نصر الله
Alaa								منزل المهيري
Sbikha	-263	610	347	1453	-216	268	52	الشاردة
Bouhajja	-1576	2103	527	3068	-218	254	36	بوحجاجة
<b>Total</b>	<b>-19463</b>	<b>34716</b>	<b>15253</b>	<b>48442</b>	<b>-1925</b>	<b>2744</b>	<b>819</b>	<b>الجموع</b>

Source : INS

المصدر : المعهد الوطني للإحصاء



الموارد البشرية

LES RESSOURCES  
HUMAINES

---

## تطور عدد المدارس : مرحلة أولى أساسي Evolution du N<sup>b</sup>re d'Ecoles : 1<sup>er</sup> Cycle de Base

Délégation	Classes Elèves		Locaux Classes			القاعات			Ecoles			المتمدية
	25/24	24/23	25/24	24/23	23/22	25/24	24/23	23/22	25/24	24/23	23/22	
Kairouan Nord	366	369	194	198	200	23	23	23	23	23	23	القبروان الشمالي
Kairouan Sud	385	397	206	209	210	27	27	27	27	27	27	القبروان الجنوبي
Chbika	215	216	121	122	126	24	24	24	24	24	24	الشبيكة
Sbikha	397	391	186	186	185	36	36	36	36	36	37	السيخنة
Oueslatia	187	194	103	105	108	26	26	26	26	26	26	الوسلاتية
Ain Jloula	38	39	23	22	16	5	5	5	5	5	5	عين جلولة
El Alaa	193	197	112	113	112	25	25	25	25	25	25	العالا
Haffouz	241	244	132	126	123	25	25	25	25	25	25	حفوز
Hajeb El Ayoun	226	227	118	114	114	22	22	22	22	22	22	حاجب العيون
Nasrallah	139	138	84	89	108	20	20	20	20	20	20	نصرالله
Menzel Mhiri	89	90	44	48	33	11	11	11	11	11	11	منزل الميري
Bouhajja	415	419	208	207	206	42	42	42	42	42	43	بوحجة
Chrarda	204	202	106	104	103	25	25	25	25	25	25	الشراردة
<b>Total</b>	<b>3095</b>	<b>3123</b>	<b>1637</b>	<b>1643</b>	<b>1644</b>	<b>311</b>	<b>311</b>	<b>311</b>	<b>311</b>	<b>311</b>	<b>313</b>	<b>الجموع</b>

المصدر : الإدارة الجهوية للتعليم

Source: Direction Régionale de l'Education

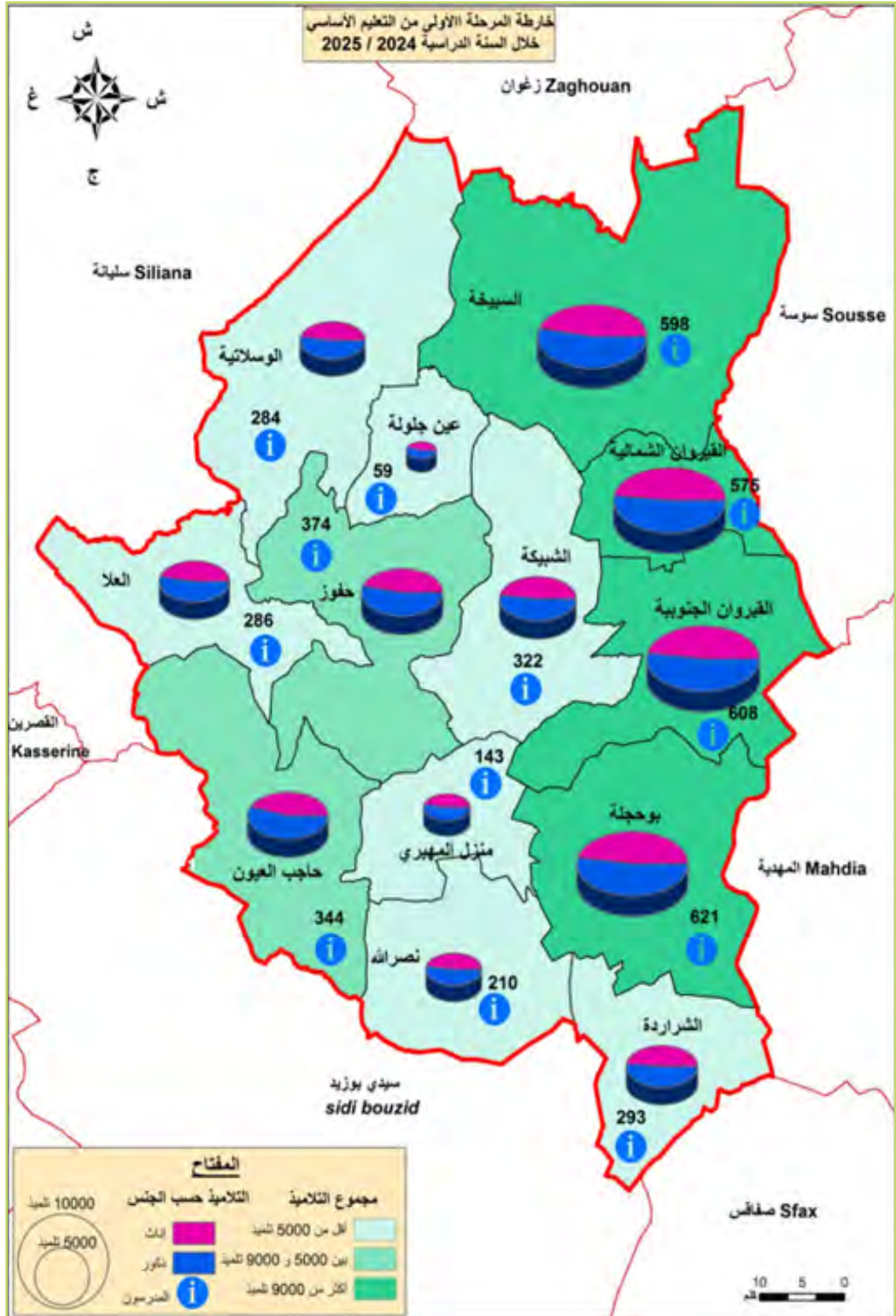
تطور عدد التلاميذ والمدرسين : مرحلة أولى أساسي

Evolution du N<sup>b</sup>re d'Elèves et d'Enseignants : 1<sup>er</sup> Cycle de Base

Délégation	المدرسون Enseignants			منهم إناث Dont filles			مجموع التلاميذ Total Elèves			الاعتمادية
	25/24	24/23	23/22	25/24	24/23	23/22	25/24	24/23	23/22	
Kairouan Nord	575	575	593	4765	4910	4991	9860	10127	10312	القيروان الشمالية
Kairouan Sud	608	598	611	4719	4839	5003	9780	10036	10433	القيروان الجنوبية
Chbika	322	307	312	2226	2257	2298	4630	4700	4775	الشبيكة
Sbikha	598	542	537	4740	4669	4623	9955	9954	9842	السبيخة
Oueslatia	284	281	292	1544	1585	1659	3293	3366	3466	الوسلاتية
Ain Jloula	59	56	49	290	313	336	667	695	732	عين جلولة
El Alaa	286	275	276	1906	1926	1921	3967	4032	4065	العلا
Haffouz	374	347	335	2515	2520	2555	5314	5419	5458	حفوز
Hajeb El Ayoun	344	320	324	2434	2427	2431	5248	5275	5342	حاجب العيون
Nasrallah	210	199	200	1186	1218	1221	2524	2543	2551	نصرالله
Menzel Mhiri	143	131	129	893	879	847	1783	1778	1777	منزل المهيري
Bouhajja	621	581	574	4726	4795	4826	9907	9996	10106	بوحججة
Chrarda	293	282	281	2010	2032	2031	4133	4154	4187	الشراردة
<b>Total</b>	<b>4717</b>	<b>4494</b>	<b>4513</b>	<b>33954</b>	<b>34742</b>	<b>34733</b>	<b>71061</b>	<b>72075</b>	<b>73046</b>	<b>الجموع</b>

المصدر : الإدارة الجهوية للتعليم

Source: Direction Régionale de l'Education



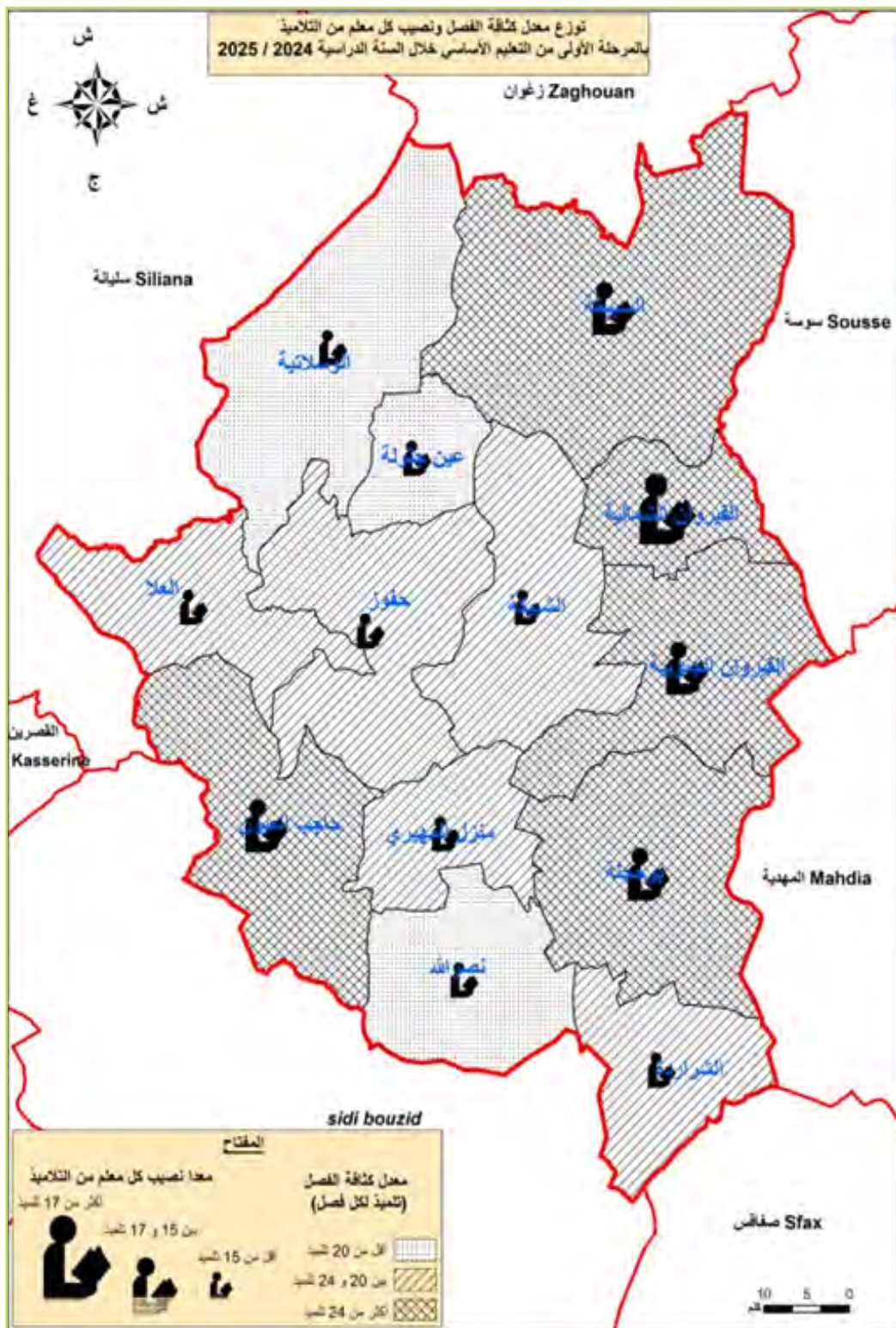
## تطور أهم مؤشرات : مرحلة أولى أساسي

Evolution de Principaux Indicateurs : 1<sup>er</sup> Cycle de Base

Délégation	نسبة الإناث % des filles				نصيب كل معلم من التلاميذ Ratio Elève/Enseig				التداول على القاعات Occupation des salles				كثافة الفصل Elèves/Classe				الاعتمادية
	25/24	24/23	23/22	25/24	24/23	23/22	25/24	24/23	23/22	25/24	24/23	23/22	25/24	24/23	23/22		
Kairouan Nord	48.3	48.5	48.30	17.2	17.6	19.38	1.9	1.9	1.74	26.9	27.4	27.28	26.9	27.4	27.28		
Kairouan Sud	48.3	48.2	47.95	16.1	16.8	18.88	1.9	1.9	1.82	25.4	25.3	26.15	25.4	25.3	26.15		
Chbika	48.1	48.0	48.15	14.4	15.3	18.35	1.8	1.8	2.22	21.5	21.8	21.81	21.5	21.8	21.81		
Sbikha	47.6	46.9	46.97	16.7	18.4	20.47	2.1	2.1	1.69	25.1	25.5	24.85	25.1	25.5	24.85		
Oueslatia	46.9	47.1	47.86	11.6	12.0	13.28	1.8	1.8	2.75	17.6	17.4	16.5	17.6	17.4	16.5		
Ain Jloula	43.5	45.0	45.90	11.3	12.4	15.34	1.7	1.8	2.58	17.6	17.8	18.77	17.6	17.8	18.77		
El Alaa	48.0	47.8	47.26	13.9	14.7	16.3	1.7	1.7	2.48	20.6	20.5	17.45	20.6	20.5	17.45		
Haffouz	47.3	46.5	46.83	14.2	15.6	18.70	1.8	1.9	2.0	22.0	22.2	25.39	22.0	22.2	25.39		
Hajeb El Ayoun	46.4	46.0	45.51	15.3	16.5	18.62	1.9	2.0	1.95	23.2	23.2	23.53	23.2	23.2	23.53		
Nasrallah	47.0	47.9	47.86	12.0	12.8	14.51	1.7	1.6	3.2	18.2	18.4	21.44	18.2	18.4	21.44		
Manzel Mhiri	50.1	49.4	47.66	12.5	13.6	16.21	2.0	1.9	2.44	20.0	19.8	23.69	20.0	19.8	23.69		
Bouhajja	47.7	48.0	47.75	16.0	17.2	19.60	2.0	2.0	1.83	23.9	23.9	28.83	23.9	23.9	28.83		
Chrarda	48.6	48.9	48.51	14.1	14.7	17.13	1.9	1.9	2.21	20.3	20.6	20.33	20.3	20.6	20.33		
<b>Total</b>	<b>47.8</b>	<b>47.7</b>	<b>47.4</b>	<b>15.0</b>	<b>16.0</b>	<b>17.44</b>	<b>1.9</b>	<b>1.9</b>	<b>2.22</b>	<b>23.0</b>	<b>23.1</b>	<b>22.77</b>	<b>23.0</b>	<b>23.1</b>	<b>22.77</b>		

Source: Direction Régionale de l'Education

المصدر : الإدارة الجهوية للتعليم



تطور عدد المدارس : مرحلة ثانية أساسي  
Evolution du N<sup>bre</sup> d'Ecoles : 2<sup>ème</sup> cycle de base

Délégation	البيئات Internats			قاعات متخصصة ومخابر Salles spécialisées et laboratoires					قاعات عادية Salles normales			المدارس الإعدادية Ecoles de 2 <sup>ème</sup> cycle de base				الامتدادية
	25/24	24/23	23/22	25/24	24/23	23/22	25/24	24/23	23/22	25/24	24/23	23/22	25/24	24/23	23/22	
Kairouan Nord	-	-	-	36	37	37	106	102	98	6	6	6	6	6	6	
Kairouan Sud	1	1	1	60	59	59	141	140	140	8	8	8	8	8	8	
Chbika	-	-	-	10	10	10	39	37	37	2	2	2	2	2	2	
Sbikha	1	1	1	31	30	30	78	75	75	4	4	4	4	4	4	
Oueslatia	1	1	1	13	26	26	43	64	64	3	3	3	3	3	3	
Ain Jloula	1	1	1	6	15	15	15	15	64	1	1	1	1	1	1	
El Alaa	2	2	2	21	22	22	65	67	67	4	4	4	4	4	4	
Haffouz	1	1	1	18	18	18	56	51	51	3	3	3	3	3	3	
Hajeb El Ayoun	1	1	1	20	22	22	55	54	54	3	3	3	3	3	3	
Nasrallah	-	-	-	22	29	29	45	65	65	4	4	4	4	4	4	
Manzel mhiri	1	1	1	8	20	20	20	20	65	1	1	1	1	1	1	
Bouhajla	1	1	1	33	33	33	82	83	83	4	4	4	4	4	4	
Chrarda	2	2	2	21	21	21	57	56	56	3	3	3	3	3	3	
<b>Total</b>	<b>12</b>	<b>12</b>	<b>12</b>	<b>299</b>	<b>307</b>	<b>307</b>	<b>802</b>	<b>794</b>	<b>790</b>	<b>46</b>	<b>46</b>	<b>46</b>	<b>46</b>	<b>46</b>	<b>46</b>	

Source: Direction Régionale de l'Education

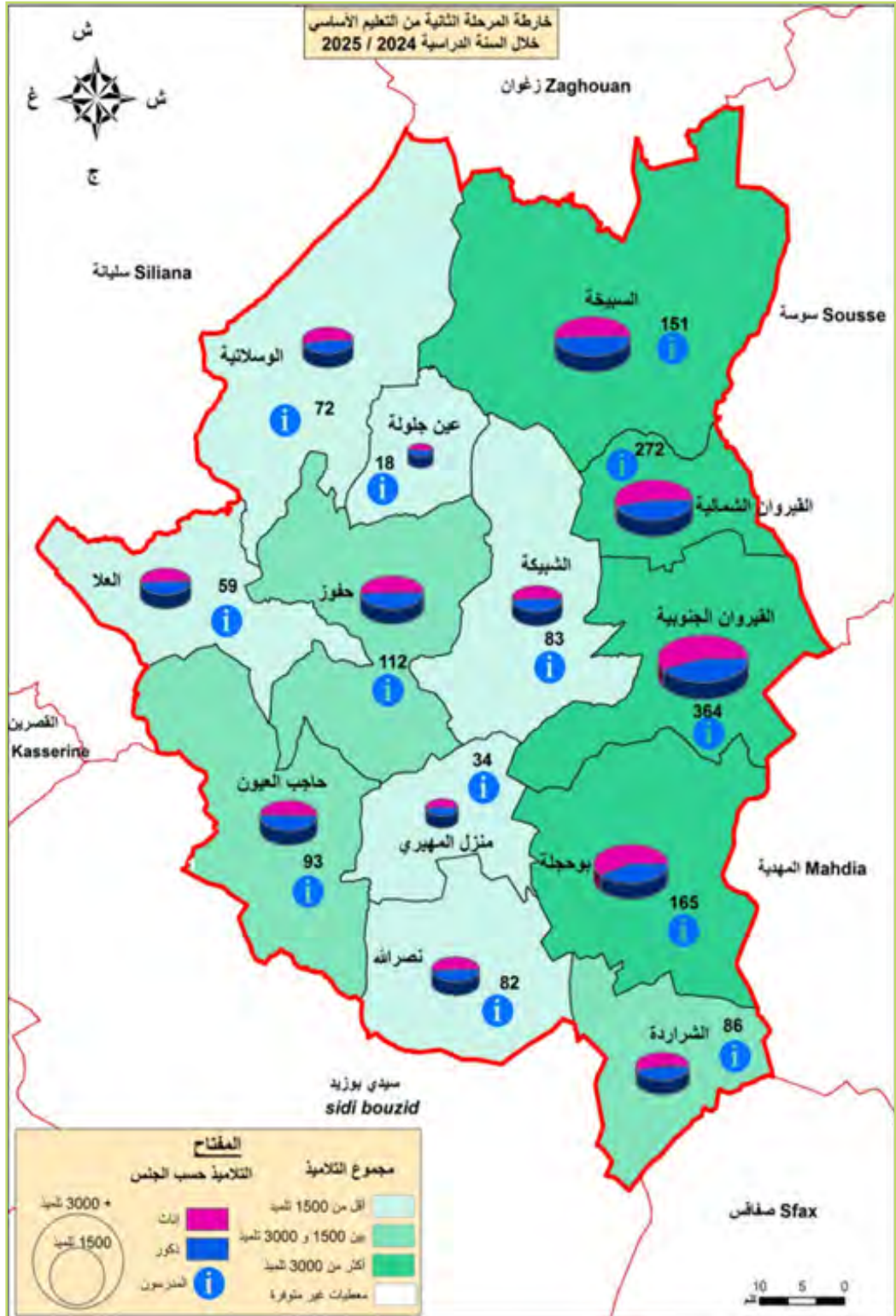
المصدر : الإدارة الجهوية للتعليم

تطور عدد التلاميذ والمدرسين : مرحلة ثانية أساسية  
 Evolution du N<sup>bre</sup> d'Elèves et d'Enseignant : 2<sup>ème</sup> Cycle de Base

Délégation	التلاميذ المقيمون Internes					المدرسون Enseignants					منهم إناث Dont filles					مجموع التلاميذ Total élèves					العمدية
	25/24	24/23	23/22	25/24	24/23	23/22	25/24	24/23	23/22	25/24	24/23	23/22	25/24	24/23	23/22	25/24	24/23	23/22			
Kairouan Nord	-	-	-	272	275	284	1826	1918	1827	3416	3523	3582	3416	3523	3582	3416	3523	3582	القيروان الشمالية		
Kairouan Sud	86	65	63	364	397	407	2548	2589	2579	4584	4682	4857	4584	4682	4857	4584	4682	4857	القيروان الجنوبية		
Chbika	-	-	-	83	87	84	722	697	642	1412	1359	1261	1412	1359	1261	1412	1359	1261	الشبيكة		
Sbikha	66	87	109	151	173	183	1628	1616	1398	3200	3196	3265	3200	3196	3265	3200	3196	3265	السيخة		
Oueslatia	119	223	243	72	76	87	769	1039	1052	1450	2081	1886	1450	2081	1886	1450	2081	1886	الوسلاتية		
Ain Jouloua	69	-	-	18	16	20	176	203	186	362	428	380	362	428	380	362	428	380	عين جلولة		
El Alaa	142	152	160	59	71	81	744	745	675	1449	1436	1240	1449	1436	1240	1449	1436	1240	العللا		
Haffouz	114	124	121	112	122	132	1141	1068	1011	2249	2207	2277	2249	2207	2277	2249	2207	2277	حافوز		
Hajeb El Ayoun	41	64	48	93	99	109	923	920	1030	1862	1924	2043	1862	1924	2043	1862	1924	2043	حاجب العيون		
Nasrallah	-	-	-	82	91	95	661	948	955	1280	3195	3190	1280	3195	3190	1280	3195	3190	نصر الله		
Manzel mhiri	8	19	27	34	39	41	303	308	327	594	576	574	594	576	574	594	576	574	منزل المهيري		
Bouhajla	32	43	52	165	186	198	1777	1725	1841	3100	3195	3190	3100	3195	3190	3100	3195	3190	بوججلة		
Chrarda	62	70	64	86	94	147	853	833	875	1610	1526	1621	1610	1526	1621	1610	1526	1621	الشراردة		
<b>Total</b>	<b>739</b>	<b>847</b>	<b>887</b>	<b>1591</b>	<b>1726</b>	<b>1868</b>	<b>14071</b>	<b>14609</b>	<b>14398</b>	<b>26568</b>	<b>29328</b>	<b>29366</b>	<b>26568</b>	<b>29328</b>	<b>29366</b>	<b>26568</b>	<b>29328</b>	<b>29366</b>	<b>الجموع</b>		

المصدر : الإدارة الجهوية للتعليم

Source: Direction Régionale de l'Education



تطور عدد المعاهد : تعليم ثانوي  
Evolution du N<sup>b</sup>re de Lycées : Secondaire

Délégation	البيئات Internats					القاعات المختصة والخاير Salles spécialisées et laboratoires					القاعات العادية Salles normales					المعاهد الثانوية Lycées Secondaires			الجموع
	25/24	24/23	23/22	25/24	24/23	23/22	25/24	24/23	23/22	25/24	24/23	23/22	25/24	24/23	23/22	25/24	24/23	23/22	
Kairouan Nord	1	1	1	41	41	41	85	81	81	5	5	4	5	5	4	5	5	4	
Kairouan Sud	-	-	-	77	79	78	180	181	181	180	181	181	180	181	181	180	181	181	
Chbika	-	-	-	7	8	8	26	26	26	26	26	26	26	26	26	26	26	26	
Sbikha	1	1	1	22	24	24	57	58	58	57	58	58	57	58	58	57	58	58	
Oueslatia	2	2	2	17	20	19	41	44	44	41	44	44	41	44	44	41	44	44	
Ain Jjoula	-	-	-	8	8	8	14	14	14	14	14	14	14	14	14	14	14	14	
El Alaa	1	1	1	15	12	13	32	48	48	32	48	48	32	48	48	32	48	48	
Haffouz	1	1	1	22	24	23	49	47	47	49	47	47	49	47	47	49	47	47	
Hajeb El Ayoun	1	1	1	20	24	24	49	42	42	49	42	42	49	42	42	49	42	42	
Nasrallah	1	1	1	21	29	29	38	57	58	38	57	58	38	57	58	38	57	58	
Manzel mhiri	-	-	-	8	8	8	14	14	14	14	14	14	14	14	14	14	14	14	
Bouhajja	-	-	-	22	22	19	51	51	50	51	51	50	51	51	50	51	51	50	
Chrarda	1	1	1	9	9	9	24	24	24	24	24	24	24	24	24	24	24	24	
<b>Total</b>	<b>9</b>	<b>9</b>	<b>9</b>	<b>289</b>	<b>292</b>	<b>287</b>	<b>660</b>	<b>659</b>	<b>659</b>	<b>660</b>	<b>659</b>	<b>659</b>	<b>660</b>	<b>659</b>	<b>659</b>	<b>660</b>	<b>659</b>	<b>28</b>	

المصدر : الإدارة الجهوية للتعليم

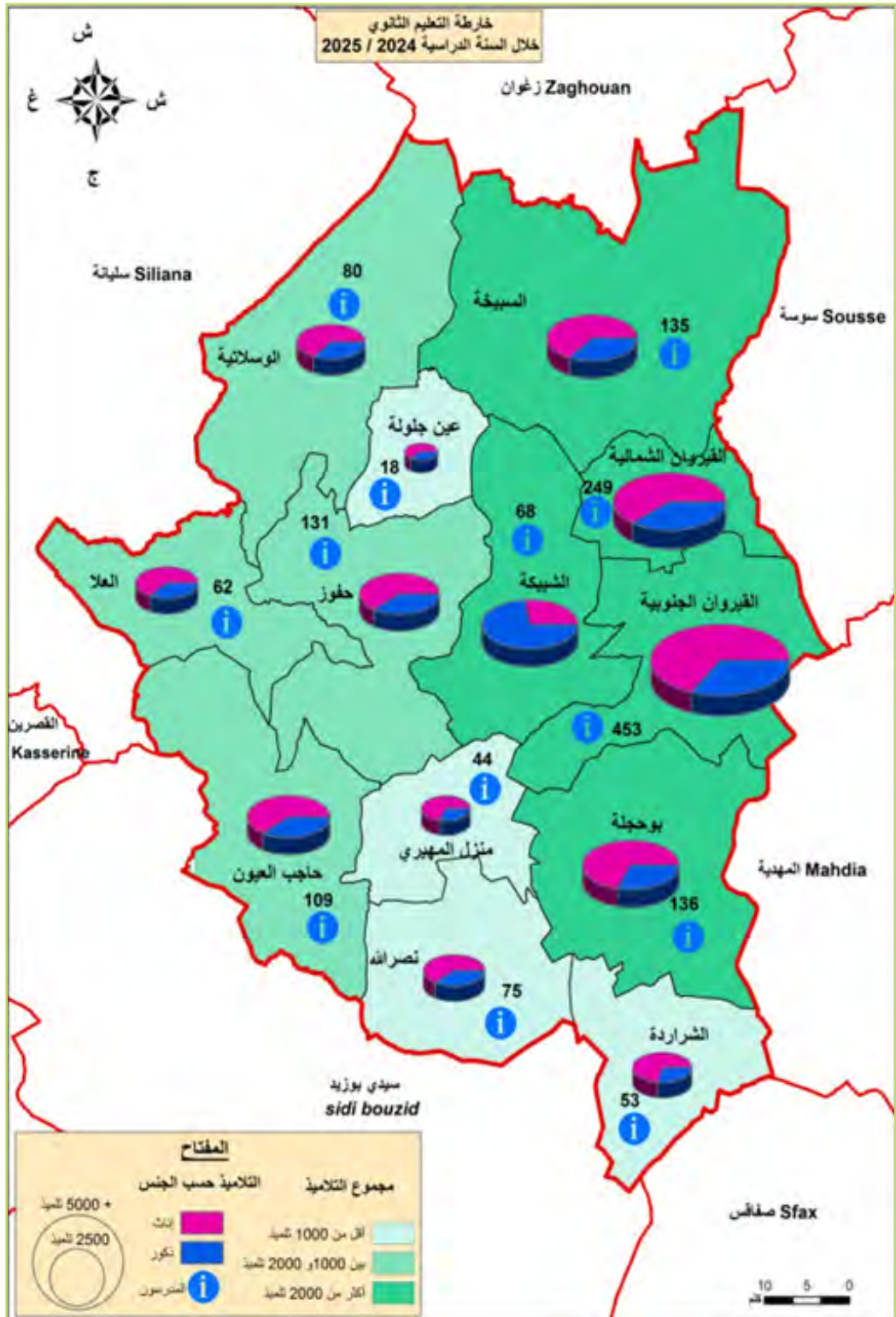
Source: Direction Régionale de l'Education

## تطور عدد التلاميذ والمدرسين : تعليم ثانوي Evolution du N<sup>bre</sup> d'Elèves et d'Enseignants : Secondaire

Délégation	التلاميذ المقيمون Internes			المدرسون Enseignants			منهم إناث Dont filles			مجموع التلاميذ Total Elèves			الاعتمادية
	25/24	24/23	23/22	25/24	24/23	23/22	25/24	24/23	23/22	25/24	24/23	23/22	
Kairouan Nord	72	60	102	249	255	247	2000	1766	1626	3301	2962	2520	القيروان الشمالية
Kairouan Sud	-	-	-	453	478	510	3326	3239	3303	5056	5134	5481	القيروان الجنوبية
Chbika	-	-	-	68	72	74	660	614	660	995	911	903	الشبيكة
Sbikha	122	118	117	135	145	145	1349	1315	1192	2111	2180	1857	السبيخة
Oueslatia	185	221	165	80	84	87	780	891	715	1220	1382	1411	الوسلاتية
Ain Jloula	-	-	-	18	23	22	171	168	177	282	264	290	عين جلولة
El Alaa	124	97	115	62	64	68	637	656	616	1009	1018	993	العلا
Haffouz	113	122	100	131	145	140	1028	986	982	1680	1628	1618	حافوز
Hajeb El Ayoun	171	158	134	109	116	118	1096	1036	940	1777	1666	1566	حاجب العيون
Nasrallah	40	48	48	75	88	90	601	1016	875	977	1564	1478	نصر الله
Manzel imhiri	-	-	-	44	44	44	432	399	374	626	570	547	منزل المهيري
Bouhajja	4	-	-	136	136	151	1660	1514	1228	2421	2213	2036	بوحجة
Chrarda	27	40	36	53	55	14	652	608	574	912	841	776	الشراردة
<b>Total</b>	<b>858</b>	<b>864</b>	<b>817</b>	<b>1613</b>	<b>1705</b>	<b>1710</b>	<b>14208</b>	<b>13262</b>	<b>13343</b>	<b>22367</b>	<b>22333</b>	<b>21476</b>	<b>الجموع</b>

المصدر : الإدارة الجهوية للتعليم

Source: Direction Régionale de l'Education



تطور مؤشرات التعليم : مرحلة ثانية أساسية وثانوي

Evolution des Indicateurs : 2<sup>ème</sup> Cycle de base et du Secondaire

Délégation	التعليم الثانوي Enseignement secondaire						المرحلة الثانية من التعليم الأساسي 2 <sup>ème</sup> cycle de base						المجموع
	نسبة الإناث % des filles			نسبة كل أستاذ من التلاميذ Ratio El/Ens			نسبة الإناث % des filles			نسبة كل أستاذ من التلاميذ Ratio Elé/Ens			
	24/23	23/22	22/21	24/23	23/22	22/21	24/23	23/22	22/21	24/23	23/22	22/21	
Kairouan Nord	60.6	62.25	71.87	12.9	10.57	10.29	53,5	51.01	46.98	13,3	12.61	12.93	
Kairouan Sud	65.8	60.35	58.80	10.6	10.73	10.23	55,6	53.10	53.41	11,2	11.93	12.69	
Chbika	27.4	67.01	66.22	33.4	13.31	12.72	51,1	50.91	51.03	35,4	15.01	13.76	
Sbikha	63.9	60.63	53.80	14.6	13.56	13.26	50,9	42.82	46.31	15,6	17.84	15.40	
Oueslatia	63.9	50.35	55.92	14.5	12.91	15.51	53,0	55.78	50.53	15,3	17.30	14.65	
Ain Joulia	60.6	-	-	12.3	-	-	48,6	-	-	15,7	-	-	
El Alaa	63.1	60.33	68.98	15.8	15.01	14.82	51,3	54.44	48.88	16,3	15.31	14.04	
Haffouz	61.2	60.96	61.87	11.6	11.51	11.64	50,7	44.40	46.72	12,8	17.25	16.36	
Hajeb El Ayoun	61.7	62.09	60.92	15.3	12.83	12.43	49,6	50.42	50.38	16,3	18.41	15.19	
Nasrallah	61.5	54.48	53.38	11.1	11.99	11.64	51,6	51.40	53.02	13,0	13.66	11.71	
Manzel mhiri	69.0	-	-	14.2	-	-	51,0	-	-	14,2	-	-	
Bouhajja	68.6	57.52	65.08	17.8	14.14	14.75	57,3	57.71	50.21	17,8	16.11	15.36	
Chrarda	71.5	77.36	58.76	16.6	11.24	13.38	53,0	53.98	53.11	17,2	17.06	14.91	
<b>Total</b>	<b>64.3</b>	<b>60.28</b>	<b>61.19</b>	<b>13.1</b>	<b>11.96</b>	<b>11.88</b>	<b>52,9</b>	<b>51.27</b>	<b>50.00</b>	<b>13,9</b>	<b>14.88</b>	<b>14.02</b>	

Source: Direction Régionale de l'Education

المصدر : الإدارة الجهوية للتعليم

تطور نتائج إمتحان شهادة البكالوريا : عدد الناجحين  
 Evolution des Résultats de l'Examen du Baccalauréat: N<sup>bre</sup> de Réussites

Année	2025/2024	2024/2023	2023/2022	2022/2021	2021/2020	السنة
Total	2851	3038	2748	2729	3429	الجموع

Source: Direction Régionale de l'Education

المصدر : الإدارة الجهوية للتعليم

تطور عدد المدارس والتلاميذ والمدرسين: مرحلة أولى أساسي  
 Evolution du N<sup>bre</sup> d'écoles, d'Elèves et d'Enseignants : 1er Cycle de Base

Délégation	المدرسون Enseignants					منهم إناث Dont filles					مجموع التلاميذ Total Elèves					المدارس الابتدائية الخاصة Ecoles Privés					الاعتمادية
	25/24	24/23	23/22	25/24	24/23	23/22	25/24	24/23	23/22	25/24	24/23	23/22	25/24	24/23	23/22						
Kairouan Nord	164	198	178	1203	1300	1129	2415	2705	2361	9	10	10									
Kairouan Sud	188	137	126	1297	1077	955	2865	2253	1978	9	7	7									
Chbika	17	-	-	67	-	-	164	-	-	1	-	-									
Sbikha	28	23	24	211	207	215	469	448	449	2	2	2									
Oueslatia	-	-	-	-	-	-	-	-	-	-	-	-									
Ain Jloula	-	-	-	-	-	-	-	-	-	-	-	-									
El Alaa	-	-	-	-	-	-	-	-	-	-	-	-									
Haffouz	15	19	20	61	57	49	138	126	100	1	1	1									
Hajeb El Ayoun	8	-	-	47	-	-	106	-	-	1	-	-									
Nasrallah	-	-	-	-	-	-	-	-	-	-	-	-									
Manzel mhiri	-	-	-	-	-	-	-	-	-	-	-	-									
Bouhajja	33	42	8	234	271	234	522	625	496	1	2	2									
Chrarda	10	10	14	30	30	42	62	56	81	1	1	1									
<b>Total</b>	<b>463</b>	<b>429</b>	<b>370</b>	<b>3150</b>	<b>2942</b>	<b>2624</b>	<b>6741</b>	<b>6213</b>	<b>5465</b>	<b>24</b>	<b>21</b>	<b>23</b>									

المصدر : الإدارة الجهوية للتعليم

Source: Direction Régionale de l'Education

تطور عدد المدارس والتلاميذ والمدرسين: مرحلة ثانية أساسية وثانوي  
 Evolution du N<sup>bre</sup> d'écoles, d'Elèves et d'Enseignants : 2<sup>ème</sup> Cycle de base et Secondaire

Délégation	المدرسون Enseignants			منهم إناث Dont filles			مجموع التلاميذ Total Elèves					المدارس الابتدائية الخاصة Ecoles Privés			المتعدية
	25/24	24/23	23/22	25/24	24/23	23/22	25/24	24/23	23/22	25/24	24/23	23/22	25/24	24/23	
Kairouan Nord	625	573	440	1646	1492	1215	3476	3243	2456	14	14	8	14	14	8
Kairouan Sud	202	210	181	592	622	596	1281	1361	1521	5	5	5	5	5	5
Chbika	-	-	-	-	-	-	-	-	-	-	-	-	-	-	-
Sbikha	43	41	42	105	71	70	413	412	378	2	2	2	2	2	2
Oueslatia	19	20	20	45	55	48	200	190	205	1	1	1	1	1	1
Ain Jloula	-	-	-	-	-	-	-	-	-	-	-	-	-	-	-
El Alaa	-	-	-	-	-	-	-	-	-	-	-	-	-	-	-
Haffouz	75	74	72	148	154	187	686	636	621	3	3	3	3	3	3
Hajeb El Ayoun	17	19	18	34	32	35	102	108	139	1	1	1	1	1	1
Nasrallah	-	-	-	-	-	-	-	-	-	-	-	-	-	-	-
Manzel mhiri	-	-	-	-	-	-	-	-	-	-	-	-	-	-	-
Bouhajja	110	107	48	327	252	103	738	629	305	3	3	2	3	2	2
Chrarda	-	-	-	-	-	-	-	-	-	-	-	-	-	-	-
<b>Total</b>	<b>1091</b>	<b>1044</b>	<b>821</b>	<b>2897</b>	<b>2678</b>	<b>2254</b>	<b>6896</b>	<b>6579</b>	<b>5625</b>	<b>29</b>	<b>29</b>	<b>22</b>	<b>29</b>	<b>29</b>	<b>22</b>

Source: Direction Régionale de l'Education

المصدر : الإدارة الجهوية للتعليم

تطور مؤشرات التعليم الخاص: مرحلة أولى أساسي و ثانية أساسي وثانوي  
Evolution des Indicateurs : 1<sup>ère</sup> et 2<sup>ème</sup> Cycle de base et du Secondaire

Délégation	التعليم الثانوي Enseignement secondaire				المرحلة الأولى و الثانية من التعليم الأساسي 1ere et 2eme cycle de bas				المتعدية			
	نسبة الإناث % des filles		نصيب كل أستاذ من التلاميذ Ration Elé/Ens		نسبة الإناث % des filles		نصيب كل أستاذ من التلاميذ Ration Elé/Ens					
	23/22	22/21	21/20	23/22	22/21	21/20	23/22	22/21		21/20		
Kairouan Nord	47,35	46,01	49,47	5,56	5,66	5,58	49,81	48,06	47,82	14,73	13,66	13,26
Kairouan Sud	46,21	45,70	39,18	6,34	6,48	8,40	45,27	47,80	48,28	15,24	16,45	15,70
Chbika	-	-	-	-	-	-	40,85	-	-	9,65	-	-
Sbikha	25,42	17,23	18,52	9,60	10,05	9,00	44,99	46,21	47,88	16,75	19,48	18,71
Oueslatia	22,50	28,95	23,41	10,53	9,50	10,25	-	-	-	-	-	-
Ain Jloula	-	-	-	-	-	-	-	-	-	-	-	-
El Alaa	-	-	-	-	-	-	-	-	-	-	-	-
Haffouz	21,57	24,21	30,11	9,15	8,59	8,63	44,20	45,24	49,00	9,20	6,63	5,00
Hajeb El Ayoun	33,33	29,63	25,18	6,00	5,68	7,72	44,34	-	-	-	-	-
Nasrallah	-	-	-	-	-	-	-	-	-	-	-	-
Menzel mhiri	-	-	-	-	-	-	-	-	-	-	-	-
Bouhajla	44,31	40,06	33,77	6,71	5,88	6,35	44,83	43,36	47,18	15,82	14,88	62,00
Chrarda	-	-	-	-	-	-	48,39	53,57	51,85	6,20	5,60	5,79
<b>Total</b>	<b>42,00</b>	<b>40,71</b>	<b>40,07</b>	<b>6,32</b>	<b>6,30</b>	<b>6,85</b>	<b>46,73</b>	<b>47,35</b>	<b>46,65</b>	<b>14,56</b>	<b>14,48</b>	<b>15,20</b>

المصدر : الإدارة الجهوية للتعليم

Source: Direction Régionale de l'Education

## معطيات حول التعليم التقني

## Données de l'Enseignement Technique

Délégation	التعليم الثانوي التقني Enseignement Technique						المتمدين
	مجموع التلاميذ Total des élèves		المدارس التقنية Ecoles techniques				
	25/24	24/23	23/22	25/24	24/23	23/22	
Kairouan Nord	-	-	-	-	-	-	القيروان الشمالية
Kairouan Sud	227	198	198	1	1	1	القيروان الجنوبية
Chbika	-	-	-	-	-	-	الشبيكة
Sbikha	-	-	-	-	-	-	السبيخة
Oueslatia	-	-	-	-	-	-	الوسلاتية
Ain Jloula	-	-	-	-	-	-	عين جلولة
El Alaa	-	-	-	-	-	-	العالا
Haffouz	116	134	134	1	1	1	حفوز
Hajeb El Ayoun	-	-	-	-	-	-	حاجب العيون
Nasrallah	98	98	98	1	1	1	نصرالله
Manzel mhiri	-	-	-	-	-	-	منزل المهيري
Bouhajla	139	159	159	1	1	1	بوحجلة
Chrarda	-	-	-	-	-	-	الشراردة
<b>Total</b>	<b>580</b>	<b>589</b>	<b>589</b>	<b>4</b>	<b>4</b>	<b>4</b>	<b>الجموع</b>

Source: Direction Régionale de l'Education

المصدر : الإدارة الجهوية للتعليم

## معطيات حول التعليم العالي L'Enseignement Supérieur

منهم إناث Dont Filles	عدد خريجي التعليم العالي Nbre de diplômés de l'enseigne- mentsupé- rieur	منهم إناث Dont Filles	عدد الطلبة Nbre d'étudiants	السنة Année	المؤسسة الجامعية Etablissement Universitaire
115	165	1002	1436	21/20	كلية الآداب والعلوم الإنسانية Faculté de Lettres et des Sciences Humaines
228	340	1215	1696	22/21	
227	317	1103	1584	23/22	
252	330	1186	1596	24/23	
-	-	1335	1737	25/24	
42	51	483	608	21/20	المعهد العالي للفنون والحرف Institut Supérieur d'Arts et Métiers
58	67	371	441	22/21	
53	60	329	555	23/22	
98	110	606	771	24/23	
-	-	715	862	25/24	
177	267	1120	1648	21/20	المعهد العالي للإعلامية والتصرف Institut Supérieur de l'Informa- tique de Gestion
152	264	1469	2092	22/21	
231	284	1615	2357	23/22	
292	379	1594	2323	24/23	
-	-	1724	2515	25/24	
90	104	729	941	21/20	المعهد العالي للدراسات القانونية والسياسية بالقيروان Institut Supérieur des Etudes Juridiques et Politiques
228	287	927	1159	22/21	
212	265	1080	1426	23/22	
191	236	1149	1460	24/23	
-	-	1183	1463	25/24	
50	145	392	953	21/20	المعهد العالي للعلوم التطبيقية والتكنولوجيا بالقيروان Institut Supérieur des Sciences Appliquées et de Technologie
129	255	638	1443	22/21	
102	219	690	1599	23/22	
145	223	706	1350	24/23	
-	-	819	1498	25/24	
21	34	197	297	21/20	المعهد العالي للرياضيات التطبيقية والإعلامية بالقيروان Institut Supérieur des Mathéma- tiques Appliquées et de l'Informatique
59	85	232	383	22/21	
44	64	250	457	23/22	
63	89	254	470	24/23	
-	-	261	491	25/24	

Source: Université de Kairouan

المصدر: جامعة القيروان

## معطيات حول التعليم العالي (يتبع)

### L'Enseignement Supérieur (Suite)

منهم إناث Dont Filles	عدد خريجي التعليم العالي Nbre de diplômés de l'enseigne- mentsupé- rieur	منهم إناث Dont Filles	عدد الطلبة Nbre d'étudiants	السنة Année	المؤسسة الجامعية Etablissement Universitaire
				21/20	المعهد العالي للدراسات التكنولوجية Institut Supérieur des Etudes Technologiques
				22/21	
				23/22	
				24/23	
				25/24	
*	*	153	313	21/20	المعهد التحضيري للدراسات الهندسية بالقيروان Institut Préparatoire pour les Etudes d'Ingénieur
*	*	159	326	22/21	
*	*	194	364	23/22	
*	*	140	284	24/23	
*	*	126	270	25/24	
495	766	4076	6196	21/20	المجموع Total
854	1298	5011	7540	22/21	
869	1209	5261	8342	23/22	
1041	1367	5635	8254	24/23	
-	-	6163	8836	25/24	

Source: Université de Kairouan

المصدر: جامعة القيروان

## معطيات حول الخدمات الجامعية بالقيروان

## Oeuvres Universitaires

## 1 - Foyer universitaires

## 1- المبيتات والأحياء الجامعية

عدد الطلبة Nbre d'Etudiants			طاقة الإستيعاب		السنة الجامعية Année Universitaire	المبيت/الحي الجامعي Foyer / Cité universitaire	ع/ر
الجملة Total	ذكور Garçons	إناث Filles	ذكور Garçons	إناث Filles			
268	0	268	-	-	20/19	الحي الجامعي عقبته Cité universi- taire Okba	01
285	0	285	0	570	21/20		
588	0	588	0	570	22/21		
618	0	618	0	618	23/22		
508		508		620	24/23		
279	279	0	-	-	20/19	الحي الجامعي صبرة Cité universi- taire Sabra	02
265	265	0	300	0	21/20		
298	298	0	300	0	22/21		
260	260	0	300	0	23/22		
270	270		300		24/23		
382	0	382	-	-	20/19	الحي الجامعي ابن الجزار Cité universitaire Ibn El Jazar	03
389	0	389	0	387	21/20		
391	0	391	0	387	22/21		
387	0	387	0	387	23/22		
387	0	387	0	389	24/23		
480	0	480	-	-	20/19	المبيت الجامعي رقادة Foyer universitaire Raggada	04
540	0	1050	0	900	21/20		
626	0	890	0	900	22/21		
1100	0	1100	0	1150	23/22		
970		970		1090	24/23		
581	286	295	-	-	20/19	المبيت الجامعي ابن رشيق Foyer universitaire Ibn Rachik	05
583	290	293	292	308	21/20		
590	285	304	292	308	22/21		
591	289	302	292	308	23/22		
600	292	308	292	308	24/23		

2- Foyer et Cité Universitaires Publique (Locations) المبيتات والأحياء الجامعية العمومية

عدد الطلبة Nbre d'Etudiants			طاقة الإستيعاب		السنة الجامعية Année Universitaire	المبيت/الحي الجامعي Foyer / Cité uni- versitaire	ع/ر
الجملة Total	ذكور Garçons	إناث Filles	ذكور Garçons	إناث Filles			
112	-	112	-	112	21/20	المبيت الجامعي المنامة Foyer universitaire Elmanama	01
112	-	112	-	112	22/21		
112	-	112	-	112	23/22		
112	-	112	-	112	24/23		
82	-	82	-	100	21/20	المبيت الجامعي بن غانم 1 Foyer universitaire Ben Ghanim 1	02
82	-	82	-	100	22/21		
82	-	82	-	100	23/22		
81	-	81	-	100	24/23		
86	-	86	-	92	21/20	المبيت الجامعي بن غانم 2 Foyer universitaire Ben Ghanim 2	03
94	-	94	-	92	22/21		
96	-	96	-	92	23/22		
87	87	-	92	-	24/23		
190	-	190	-	200	21/20	المبيت الجامعي الوسلاتي Foyer universitaire Ouslati	04
200	-	200	-	200	22/21		
200	-	200	-	200	23/22		
190	-	190	-	200	24/23		
70	-	70	-	70	21/20	المبيت الجامعي زقيدان Foyer universitaire Zguiden	05
70	-	70	-	70	22/21		
70	-	70	-	70	23/22		
70	-	70	-	70	24/23		
68	-	68	-	72	21/20	المبيت الجامعي الغماري Foyer universitaire Elghmeri	06
70	70	-	72	-	22/21		
72	72	-	72	-	23/22		
72	72	-	80	-	24/23		
108	108	-	121	-	21/20	المبيت الجامعي الطويلي Foyer universitaire Touili	07
119	119	-	121	-	22/21		
121	121	-	121	-	23/22		
118	118	-	121	-	24/23		
826	218	608	331	646	21/20	المجموع Total	
867	309	558	403	574	22/21		
893	333	560	403	574	23/22		
730	277	453	293	482	24/23		

Source: Université de Kairouan

المصدر: جامعة القيروان

## المطاعم الجامعية 2024

### Restaurants Universitaires 2024

عدد الطلبة يوميا		طاقة الاستيعاب Capacité		المطعم الجامعي Restaurant universitaire	ع/ر
2024	2023	2024	2023		
1280	1100	400	400	المطعم الجامعي ابن الجزار Restaurant Ibn El Jazar	01
1000	1100	500	500	المطعم الجامعي ابن رشد Restaurant Ibn Rochd	02
710	700	400	400	المطعم الجامعي صبرة Restaurant Sabra	03
750	800	400	400	المطعم الجامعي الاغالبية Restaurant El Aghaliba	04
<b>3740</b>	<b>3700</b>	<b>1700</b>	<b>1700</b>	<b>04</b>	الجملة Total

Source: Université de Kairouan

المصدر: جامعة القيروان

تطور عدد طلبات الشغل  
Evolution du N<sup>bre</sup> de demandes d'Emploi

Délégation	الطلبات الملباة Demandes satisfaites			إعادة تسجيل Réinscription						طلبات الشغل لأول مرة demande d'emploi pour la 1ere fois						العمدية
				منها جامعي dont universitaire			الجموع Total			منها جامعي dont universitaire			الجموع Total			
	2024	2023	2022	2024	2023	2022	2024	2023	2022	2024	2023	2022	2024	2023	2022	
Kairouan Nord	267	413	290	1830	1985	2261	3868	4304	4810	304	459	609	906	1038	1422	
Kairouan Sud	63	63	89	1244	1386	1660	2756	2963	3341	209	311	428	619	691	886	
Sbikha	237	183	283	629	509	649	1967	1699	2056	82	83	144	509	319	484	
Chbika	13	16	10	344	396	508	648	747	900	76	103	125	218	159	255	
Bouhajla	44	40	37	676	737	900	1477	1477	1927	80	129	172	443	334	363	
Nasrallah	2	5	6	293	343	399	515	580	700	29	47	70	105	92	121	
Chrarda	4	6	10	162	191	223	241	261	319	21	29	47	60	48	65	
Haffouz	21	14	12	559	599	702	1132	1220	1379	68	109	148	212	267	329	
Oueslatia	22	80	14	212	232	301	447	521	606	36	36	52	122	117	122	
Hajeb El Ayoun	29	20	9	292	307	326	608	631	655	66	65	51	208	146	138	
El Alaa	-	3	4	176	206	249	301	330	396	25	45	50	87	73	77	
MenziMhiri	-	-	-	70	-	-	156	-	-	18	-	-	68	-	-	
Aïn Jloula	-	-	-	16	-	-	45	-	-	13	-	-	44	-	-	
<b>Total</b>	<b>702</b>	<b>843</b>	<b>764</b>	<b>6503</b>	<b>6891</b>	<b>8179</b>	<b>14161</b>	<b>14733</b>	<b>17089</b>	<b>1027</b>	<b>1416</b>	<b>1896</b>	<b>3061</b>	<b>3284</b>	<b>4262</b>	

Source : Direction Régionale de l'Emploi et de la Formation Professionnelle

المصدر : الإدارة الجهوية للتشغيل و التكوين المهني



توزيع عروض الشغل و التوظيف و الإدماج القطاعات سنة 2024  
Répartition Offres d'Emploi, Recrutement et Intégration par Secteur

Secteur	عمليات التوظيف Recrutement						عروض الشغل Offres Emploi						القطاع			
	2024		2023		2022		2024		2023		2022					
	الجموع Total	قار Perma- nent	الجموع Total	قار Perma- nent	الجموع Total	قار Perma- nent	الجموع Total	قار Perma- nent	الجموع Total	قار Perma- nent	الجموع Total	قار Perma- nent				
Mines et énergie	13	-	7	7	-	9	9	-	-	-	17	-	-	8	8	-
Industries Manufacturielle	383	-	532	532	-	432	432	-	-	637	637	-	-	835	835	-
Tissu et revêtement	0	-	0	-	-	-	-	-	-	0	0	-	-	0	0	-
Construction	11	-	3	3	-	3	3	-	-	6	6	-	-	16	16	-
Tourisme	3	-	1	1	-	5	5	-	-	0	0	-	-	0	0	-
Commerce	97	-	89	89	-	112	112	-	-	91	91	-	-	106	106	-
Transport	6	-	4	4	-	4	4	-	-	7	7	-	-	4	4	-
Administration publique	15	-	15	-	16	18	-	18	4	4	4	4	4	0	0	-
Autres	180	-	197	197	-	266	266	-	75	166	166	-	-	134	134	-
<b>Total</b>	<b>708</b>	<b>-</b>	<b>849</b>	<b>833</b>	<b>16</b>	<b>849</b>	<b>831</b>	<b>18</b>	<b>901</b>	<b>911</b>	<b>907</b>	<b>4</b>	<b>4</b>	<b>1103</b>	<b>1103</b>	<b>-</b>

المصدر : الإدارة الجهوية للتشغيل و التكوين المهني

Source : Direction Régionale de l'Emploi et de la Formation Professionnelle

تطور عروض الشغل وعمليات التوظيف والادماج حسب المتمدنيات  
Evolution Offres d'Emploi, Recrutement et Intégration par Délégation

Délégation	عمليات التوظيف Recrutement			عروض الشغل Offres Emploi			القطاع
	2024	2023	2022	2024	2023	2022	
Kairouan Nord	267	413	290	577	596	955	القيروان الشمالية
Kairouan Sud	63	63	89	56	106	80	القيروان الجنوبية
Sbikha	237	16	283	225	101	10	السيبختة
Chbika	13	183	10	6	16	0	الشبيكة
Bouhajja	44	40	37	25	25	47	بوحجلة
Nasrallah	2	5	6	0	2	0	نصر الله
Chrarda	4	6	10	0	2	6	الشراردة
Haffouz	21	14	12	4	36	2	حفوز
Oueslatia	22	80	14	0	24	0	الوسلاتية
Hajeb El Ayoun	29	20	9	8	0	2	حاجب العيون
El Alaa	0	3	4	0	3	0	العالا
Menzil Mhiri	0	0	0	0	0	1	منزل المهرى
Aïn Jloula	0	0	0	0	0	0	عين جلولة
<b>Total</b>	<b>702</b>	<b>843</b>	<b>764</b>	<b>901</b>	<b>911</b>	<b>1103</b>	<b>الجموع</b>

Source : Direction Régionale de l'Emploi et de la Formation Professionnelle

المصدر : الإدارة الجهوية للتشغيل و التكوين المهني

آليات النهوض بالتشغيل

Mécanismes pour la Promotion de l'Emploi

Délégation	عقد الكرامات Contrat Karama		عقود إعادة الإدماج في الحياة النشيطة Contrats de Réinsertion dans la vie active		عقد التأهيل والإدماج Contrat d'adaptation et d'insertion professionnelle		عقد إدماج حاملي شهادات تعليم عالي Contrat d'insertion des diplômés		تربصات الإعداد للحياة المهنية SIVP		العمدية
	2024	2023	2023	2022	2023	2022	2022	2021	2024	2023	
Kairouan Nord	53	45	-	-	-	-	-	-	818	712	القيروان الشمالية
Kairouan Sud	22	24	-	-	-	-	-	-	216	364	القيروان الجنوبية
Sbikha	5	7	-	-	-	-	-	-	118	287	السيبختة
Chbika	1	1	-	-	-	-	-	-	26	58	الشببكتة
Bouhajla	9	12	-	-	-	-	-	-	84	70	بوججلة
Nasrallah	4	7	-	-	-	-	-	-	29	36	نصر الله
Chrarda	1	1	-	-	-	-	-	-	14	34	الشراردة
Haffouz	1	1	-	-	-	-	-	-	29	32	حافوز
Oueslatia	1	2	-	-	-	-	-	-	31	72	الوسلاتية
Hajeb El Ayoun	0	0	-	-	-	-	-	-	46	21	حاجب العيون
El Alaa	3	3	-	-	-	-	-	-	3	14	العلا
Menzil Mhiri	1		-	-	-	-	-	-	24	--	منزل المهيري
Aïn Jouloua	0		-	-	-	-	-	-	2	--	عين جلولة
<b>Total</b>	<b>101</b>	<b>103</b>	-	-	-	-	-	-	<b>1440</b>	<b>1700</b>	<b>الجموع</b>

Source : Direction Régionale de l'Emploi et de la Formation Professionnelle

المصدر : الإدارة الجهوية للتشغيل و التكوين المهني

## معطيات عامة حول التكوين المهني لسنة 2024

### Données Globales de la Formation Professionnelles pour l'Année 2024

دélégation	Secteur	عدد التخرجين Diplômés	عدد التكوّين Formés	طاقة الاستيعاب Capacité d'accueil	الاختصاصات Specialités	عدد المؤسسات Nbre de centres	القطاع	العمودية
Kairouan nord	Public	195	200	60	-	*01	عام	القيروان الشمالية
	Privé	(250) 700	1700	2500	12	46	خاص	
Kairouan sud	Public	231	806	420	16	03	عام	القيروان الجنوبية
	Privé	-	118	1400	12	13	خاص	
bouhajla	Public	23	37	140	03	01	عام	بوحجّلة
	Privé	-	80	120	09	02	خاص	
haffouz	Public	68	159	120	05	01	عام	حافوز
	Privé	-	120	160	03	02	خاص	
Hajeb el ayoun	Public	-	-	-	-	-	عام	حاجب العيون
	Privé	-	10	60	03	02	خاص	
chbika	Public	-	-	-	-	-	عام	الشبيكة
	Privé	-	-	60	01	02	خاص	
sbikha	Public	-	-	-	-	-	عام	السيخنة
	Privé	05	10	120	01	02	خاص	
Nassrallah	Public	-	80	180	-	03	عام	نصرالله
	Privé	-	-	-	-	-	خاص	
Oueslatia	Public	-	30	60	-	01	عام	الوسلاتية
	Privé	-	-	-	-	-	خاص	
Total	Public	517	1202	740	24	06	عام	الجموع
	Privé	705	2148	4660	41	73	خاص	
	Total	1222	3350	5400	65	79	الجموع	

Source : Direction Régionale de l'Emploi et de la Formation Professionnelle

المصدر : الإدارة الجهوية للتشغيل و التكوين المهني

تطور مراكز التكوين المهني التابعة للنيابة الجهوية للمرأة بالقيروان

Evolution de Centre de Formations pour Femme

Délégation	عدد المتخرجين Nbre Diplômés		عدد المتكويين Nbre Formés		سعة الاستيعاب Capacité		عدد الاختصاصات Nbre.de spécialités		عدد المتكويين Nbre de formateurs		عدد المؤسسات Nbre de Centres		القطاع Secteur	الاحتمدية
	2024	2023	2024	2023	2024	2023	2024	2023	2024	2023	2024	2023		
Kairouan Nord	04	06	11	26	50	60	4	4	4	4	2	2	عام	القيروان الشمالي
Kairouan Sud	11	25	55	39	70	110	5	5	8	5	1	1	عام	القيروان الجنوبي
Haffouz	01	02	04	05	50	20	2	1	2	1	2	1	عام	حفوز
Bouhajla	04	12	10	24	25	25	1	1	1	1	1	1	عام	بوحجلة
Hajeb El Ayoun	09	16	21	24	40	40	1	1	1	1	1	1	عام	حاجب العيون
<b>Total</b>	<b>29</b>	<b>61</b>	<b>101</b>	<b>117</b>	<b>235</b>	<b>255</b>	<b>13</b>	<b>9</b>	<b>16</b>	<b>12</b>	<b>8</b>	<b>6</b>	عام	<b>الجموع</b>

Source : Union Nationale de la Femme Tunisienne Kairouan - UNFT-Kairouan

المصدر : النيابة الجهوية بالقيروان

المؤسسات الصحية لسنة 2024 : القطاع العام  
Etablissements de Santé 2024 : Secteur Public

Délégation	عدد الأسرة Nbre de lits	مخابر Laboratoires	مراكز الطب الدرسي والجامعي C, M, scolaire et Univ	مراكز مقاومة السل Centre de lutte anti tubercueuse (DAT)	مراكز الصحة الانجابية Centres de santé de santé maternelle	مراكز الصحة الأساسية Centres de santé de base	المستشفيات Hôpitaux		المتعدية
							الحلية Circonscription	الجامعية Universitaire	
Kairouan Nord	649	3	-	1	-	07	-	1	القيروان الشمالية
Kairouan Sud		2	1	-	1	14	-	-	القيروان الجنوبية
Sbikha	08	1	-	-	-	14	1	-	السيبختة
Oueslatia	25	2	-	-	-	12	1	-	الوسلاتية
Aïn Jloula	-	1	-	-	-	2	-	-	عين جلولة
Hajeb El Ayoun	20	1	-	-	-	11	1	-	حاجب العيون
Chbika	13	1	-	-	-	11	1	-	الشبيكة
Haffouz	50	1	-	-	-	12	1	-	حفوز
El Alaa	11	2	-	-	-	9	1	-	العالا
Nasrallah	30	1	-	-	-	7	1	-	نصر الله
Manzel Mhiri	-	1	-	-	-	6	-	-	منزل الميري
Bouhajla	30	1	-	-	-	13	1	-	بوججلة
Chrarda	06	2	-	-	-	7	1	-	الشراردة
<b>Total</b>	<b>842</b>	<b>19</b>	<b>1</b>	<b>1</b>	<b>1</b>	<b>125</b>	<b>9</b>	<b>1</b>	<b>الجموع</b>

المصدر : الإدارة الجهوية للصحة

Source : Direction Régionale de Santé

تطور عدد الإطار الطبي : القطاع العام  
Evolution du N<sup>bre</sup> de Cadre Médicale : Secteur Public

Délégation	صيدلانية Pharmacien			طب أسنان Dentiste			طب إختصاص Spécialiste			طب عام Généraliste			المتعدية
	2024	2023	2022	2024	2023	2022	2024	2023	2022	2024	2023	2022	
Kairouan Nord	8	5	5	16	11	14	109	95	89	48	55	50	القيروان الشمالية
Kairouan Sud													القيروان الجنوبية
Sbikha	1	1	1	2	2	2	-	-	-	7	8	8	السيخنة
Oueslatia	1	1	1	3	1	1	-	-	-	7	6	7	الوسلاتية
Ain Jjoula	-	-	-	-	-	-	-	-	-	1	2	1	عين جلولة
Hajeb El Ayoun	1	1	1	2	2	2	-	-	-	6	7	6	حاجب العيون
Chbika	1	1	1	2	1	1	-	-	-	6	6	6	الشبيكة
Haffouz	1	1	1	2	1	1	-	-	-	9	8	8	حفور
El Alaa	1	1	1	1	1	1	-	-	-	6	6	6	العالا
Nasrallah	1	1	1	2	1	1	-	-	-	7	7	6	نصرالله
Menzel Mhiri	-	-	-	-	-	-	-	-	-	1	1	1	منزل الميري
Bouhajla	1	1	2	2	2	2	-	-	-	8	9	9	بوحجلة
Chrarda	1	1	1	1	1	1	-	-	-	7	6	6	المشردة
<b>Total</b>	<b>17</b>	<b>14</b>	<b>15</b>	<b>33</b>	<b>23</b>	<b>26</b>	<b>109</b>	<b>95</b>	<b>89</b>	<b>113</b>	<b>121</b>	<b>114</b>	<b>الجموع</b>

Source : Direction Régionale de Santé

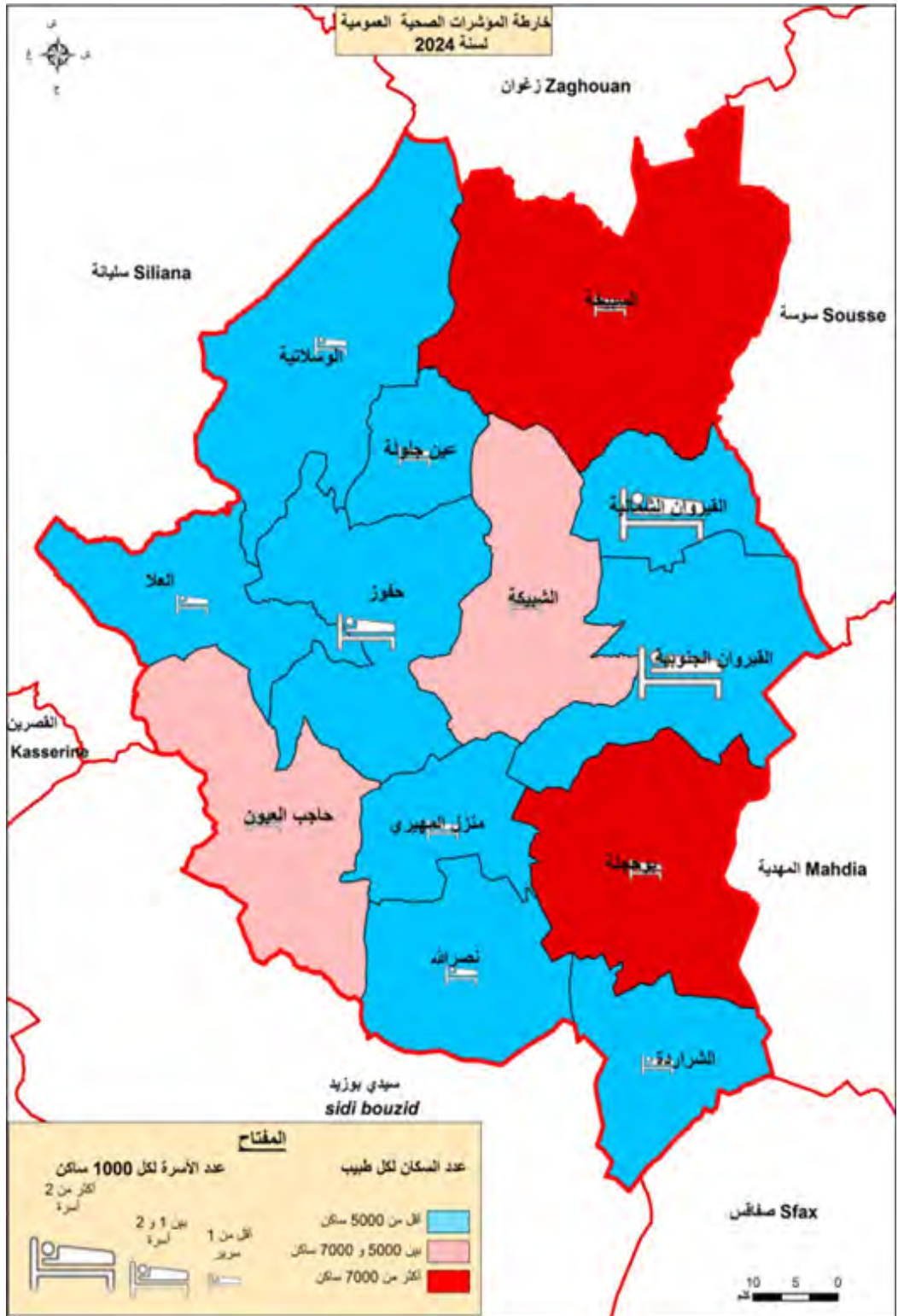
المصدر : الإدارة الجهوية للصحة

## تطور عدد الإطار شبه الطبي Evolution du N<sup>b</sup>re de Cadre Paramédical

Délégation	المرضون Infirmiers				الفيون السامون Techniciens supérieurs				التمديتة
	2024	2023	2022	2021	2024	2023	2022	2021	
Kairouan Nord	1028	970	829	899	298	298	315	288	الفيون الشمالية
Kairouan Sud	55	58	54	52	16	16	16	16	الفيون الجنوبية
Sbikha	52	54	54	55	16	14	14	15	السيختة
Oueslatia	52	48	47	52	24	16	24	21	الوسلاتية
Ain Jloula	52	48	47	52	24	16	24	21	عين جلولة
Hajeb El Ayoun	37	37	35	35	9	14	13	14	حاجب العيون
Chbika	61	65	65	62	16	15	16	18	الشبيكة
Haffouz	42	47	42	42	17	15	15	17	حفوز
El Alaa	57	61	57	62	20	19	20	19	العلا
Nasrallah	57	56	48	57	20	21	21	22	نصرالله
Menzel Mhiri	57	35	33	34	16	14	15	16	منزل المهيري
Bouhajja	37	35	33	34	16	14	15	16	بوحججة
Chrarda	1478	1431	1264	1350	452	442	469	446	الشرارة
<b>Total</b>									<b>الجموع</b>

Source : Direction Régionale de Santé

المصدر : الإدارة الجهوية للصحة

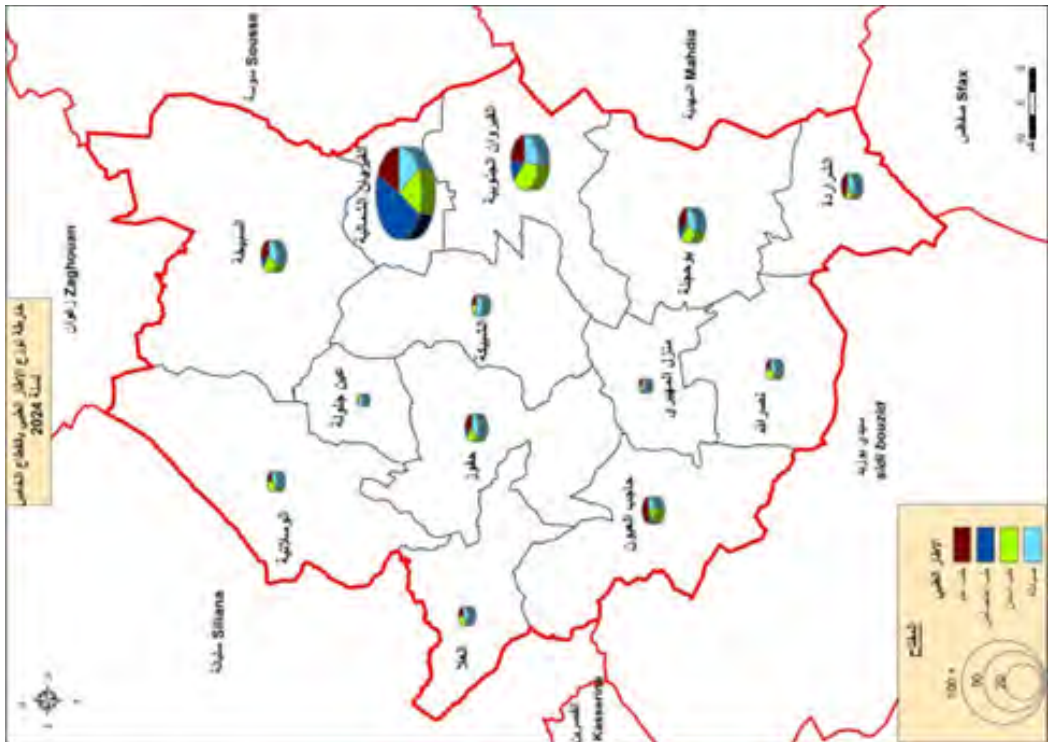
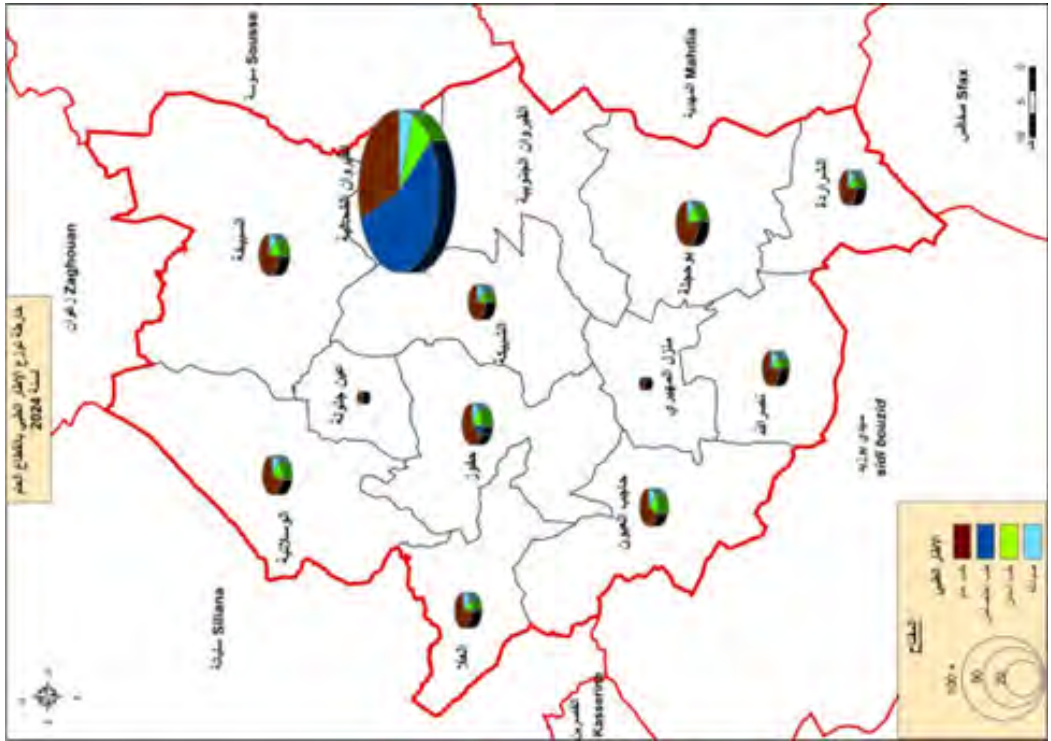


تطور أهم مؤشرات قطاع الصحة  
Evolution des Indicateurs de la santé

Délégation	عدد السكان للطبيب الواحد (قطاع عام) Habitants / médecin (public)		عدد التبعات لتنظيم الولادات Actions de planification familiale		عدد الولادات المراقبة Naissances Contrôlées		عدد العيادات الطبية Nombre de Consul- tations Médicales		الاعتمدية
	2022	2021	2023	2022	2023	2022	2023	2021	
Kairouan nord	4389	4013		2720	1237	4782	5182	434221	القيروان الشمالية
Kairouan Sud			3523	2789				117750	القيروان الجنوبية
Sbikha	10882	9515	1603	957	92	73	55530	54369	السيبختة
Oueslatia	4396	4376	1238	637	65	47	56463	52099	الوسلاتية
Ain Jloula									عين جلولة
Hajeb El Ayoun	5367	5358	1246	660	322	136	49002	47476	حاجب العيون
Chbika	5294	6167	1324	571	51	78	36269	33766	الشبيكة
Haffouz	4420	4964	2277	1178	101	93	87327	53448	حفوز
El Alaa	4776	4768	1187	767	80	87	40813	34957	العلا
Nasrallah	4174	4167	1272	708	173	119	37492	55956	نصرالله
ManzelMhiri									منزل المهيري
Bouhajja	9406	8355	1906	859	352	247	97543	69974	بوجحجة
Cherarda	4170	4857	1016	532	98	91	25538	23461	الشراردة
<b>Total</b>	<b>5335</b>	<b>4975</b>	<b>15789</b>	<b>8106</b>	<b>6116</b>	<b>6153</b>	<b>838661</b>	<b>859727</b>	<b>الجموع</b>

المصدر : الإدارة الجهوية للصحة

Source : Direction Régionale de Santé



تطور المؤسسات الصحية في القطاع الخاص

Evolution des Etablissements de Sante : Secteur Privé

Délégation	عيادات تمرض Cabinets Paramédicaux		مصحات تقنية الدم Cliniques de dialyse		مخابر التحليل de laboratoire d'analyse		الصيدليات Pharmacies		عدد العيادات Cabinets de libre pratique						عدد المصحات Cliniques		المتعدية		
	2024		2023		2024		2023		طب عام Généralistes		الختصة Spécialistes				2024			2023	
	2024	2023	2024	2023	2024	2023	2024	2023	2024	2023	2024	2023	2024	2023	2024	2023			
Kairouan Nord	45	46	2	2	7	7	23	23	33	33	27	97	95	81	2	2	القبروان الشمالية		
Kairouan Sud	26	25	1	1	1	1	16	16	15	15	14	10	10	9	-	-	القبروان الجنوبية		
Chbika	1	1	-	-	-	-	5	5	2	2	2	-	-	-	-	-	الشبيكة		
Sbikha	3	3	-	-	-	-	7	7	7	7	6	2	2	2	-	-	السيبيخة		
Oueslatia	2	3	-	-	-	-	3	3	2	2	2	-	-	-	-	-	الوسلاتية		
Ain Jloula	-	-	-	-	-	-	2	2	1	1	-	-	-	-	-	-	عين جلولة		
El Alaa	1	1	-	-	-	-	3	3	2	2	2	-	-	-	-	-	العللا		
Haffouz	4	3	-	-	1	-	6	6	4	4	5	1	1	1	-	-	حفوز		
HajebLaayoun	4	3	-	-	-	-	3	3	8	8	7	2	2	1	-	-	حاجب العيون		
Nasrallah	2	2	-	-	-	-	3	3	3	3	2	-	-	-	-	-	نصر الله		
Menzel Mhiri	2	2	-	-	-	-	2	2	2	2	1	-	-	-	-	-	منزل مهيري		
Bouhajja	7	7	-	-	1	1	9	9	9	9	7	3	3	3	-	-	بو حجة		
Chrarda	3	3	-	-	-	-	5	5	6	6	6	1	1	0	-	-	الشراردة		
<b>Total</b>	<b>100</b>	<b>98</b>	<b>3</b>	<b>3</b>	<b>10</b>	<b>9</b>	<b>87</b>	<b>87</b>	<b>94</b>	<b>94</b>	<b>81</b>	<b>116</b>	<b>114</b>	<b>97</b>	<b>2</b>	<b>2</b>	<b>الجموع</b>		

Source : Direction Régionale de Santé

المصدر : الإدارة الجهوية للصحة

تطور الإطار الطبي : القطاع الخاص  
Evolution du N<sup>bre</sup> de Cadre Médicale : Secteur Privé

Délégation	صيدلانيّ Pharmaciens			طب أسنان Dentistes			طب إختصاص Spécialistes					طب عام Généralistes					المجموعيّ
	2024	2023	2022	2021	2024	2023	2022	2021	2024	2023	2022	2021	2024	2023	2022	2021	
Kairouan Nord	23	23	23	38	58	59	55	51	97	95	81	95	33	33	27	46	
Kairouan Sud	16	16	16						10	10	9		15	15	14		
Chbika	5	5	5	5	0	2	2	2	0	0	0	1	2	2	2	2	
Sbikha	7	7	7	7	7	5	5	4	2	2	2	2	7	7	6	7	
Oueslatia	3	3	3	3	3	4	3	3	0	0	0	0	2	2	2	2	
Ain Joulia	2	2	2	2	1	1	1	0	0	0	0	0	1	1	0	0	
El Alaa	3	3	3	3	2	2	2	2	0	0	0	0	2	2	2	2	
Haffouz	6	6	6	6	4	3	3	3	1	1	1	1	4	4	5	4	
Hajeb El Ayoun	3	3	3	3	2	3	3	3	2	2	1	1	8	8	7	8	
Nasrallah	3	3	3	3	3	2	3	3	0	0	0	0	3	3	2	5	
Menzel Mhiri	2	2	2	2	2	1	1	0	0	0	0	0	2	2	1	1	
Bouhajla	9	9	8	8	5	6	6	6	3	3	3	4	9	9	7	9	
Chrarda	5	5	5	5	1	2	2	2	1	1	0	1	6	6	6	5	
<b>Total</b>	<b>87</b>	<b>87</b>	<b>86</b>	<b>85</b>	<b>88</b>	<b>90</b>	<b>86</b>	<b>79</b>	<b>116</b>	<b>114</b>	<b>97</b>	<b>105</b>	<b>94</b>	<b>94</b>	<b>81</b>	<b>91</b>	

Source : Direction Régionale de Santé

المصدر : الإدارة الجهوية للصحة

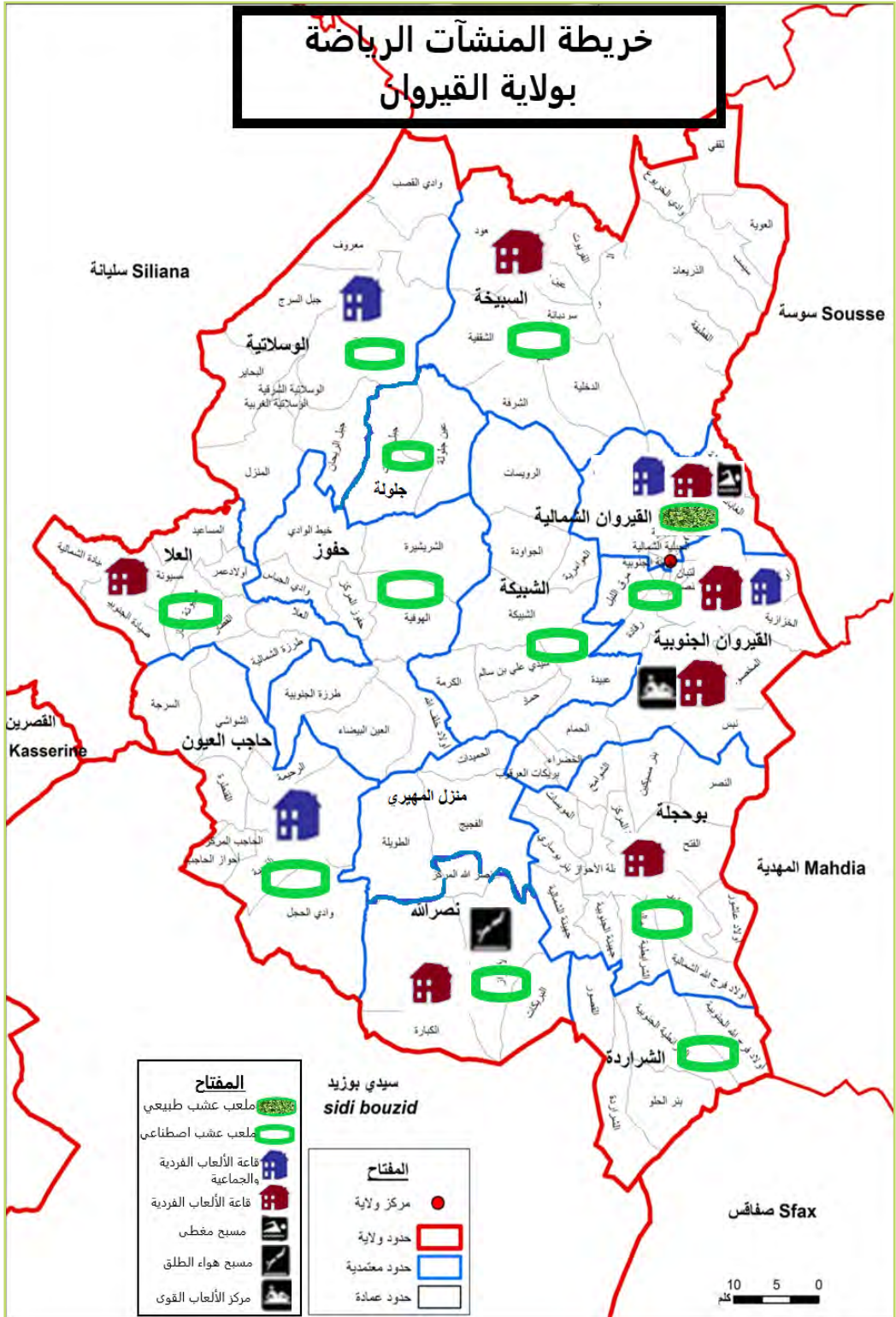
## تطور عدد فضاءات الطفولة Evolution du N<sup>bre</sup> d'Espaces de l'Enfance

Délégation	مركبات الطفولة Complexe d'enfance et Centres Intégrés			عدد الحاضن Garderies			نوادي الأطفال Clubs d'enfants			رياض الأطفال Jardins d'enfants			الاعتمادية
	2024	2023	2022	2024	2023	2022	2024	2023	2022	2024	2023	2022	
Kairouan Nord	-	-	-	25	18	15	-	-	01	54	51	62	القيروان الشمالية
Kairouan Sud	02	02	02	20	14	18	01	01	-	48	49	44	القيروان الجنوبية
Chrarda	-	-	-	01	01	02	01	01	01	06	06	07	الشراة
Bouhajja	01	01	01	04	05	03	-	-	01	20	20	13	بوحجلة
Chbika	-	-	-	06	05	02	-	-	01	11	12	08	الشبيكة
Hajeb El Ayoun	01	01	01	03	03	02	02	02	-	12	11	09	حاجب العيون
Nasrallah	02	02	01	02	02	-	-	-	-	03	03	05	نصرالله
Menzel Mhiri	01	-	-	01	01	01	-	-	01	04	04	05	منزل المهري
El Alaa	02	01	01	02	02	03	-	-	-	06	05	04	العلا
Oueslatia	-	-	-	04	03	02	-	01	-	08	08	08	الوسلاتية
Ain Jloula	-	-	-	-	-	-	-	-	-	01	01	02	عين جلولة
Sbikha	01	-	-	07	07	03	01	01	-	19	18	13	السبيخة
Haffouz	02	02	-	04	04	04	02	02	01	12	14	09	حفوز
<b>Total</b>	<b>12</b>	<b>09</b>	<b>06</b>	<b>79</b>	<b>65</b>	<b>55</b>	<b>07</b>	<b>08</b>	<b>06</b>	<b>204</b>	<b>202</b>	<b>189</b>	<b>الجموع</b>

المصدر: الإدارة الجهوية للطفولة

Source: Direction Régionale de l'Enfance

## خريطة المنشآت الرياضية بولاية القيروان



تطور عدد الفضاءات الرياضية والشبابية (قطاع عام)  
Evolution du N<sup>bre</sup> d'Espaces de Jeunesse (Secteur Public)

Délégation	دور الشباب Maisons de Jeune			مسابح Piscines			قاعات رياضية Salles de sport			ملاعب رياضية Terrains de sport			المعمدية
	2024	2023	2022	2024	2023	2022	2024	2023	2022	2024	2023	2022	
Kairouan Nord	1	1	1	1	1	1	3	3	3	3	3	3	القيروان الشمالية
Kairouan Sud	2	2	2	-	-	-	2	2	2	2	2	2	القيروان الجنوبية
Sbikha	2	2	2	-	-	-	1	1	1	1	1	1	السيخية
Oueslatia	1	1	1	-	-	-	1	1	1	1	1	1	الوسلاتية
Chbika	1	1	1	-	-	-	-	-	-	1	1	1	الشبيكة
Haffouz	1	1	1	-	-	-	-	-	-	1	1	1	حفوز
El Alaa	1	1	1	-	-	-	1	1	1	1	1	1	العالا
Bouhajja	1	1	1	-	-	-	1	1	1	1	1	1	بوحجلة
Nasrallah	1	1	1	1	1	1	1	1	1	1	1	1	نصرالله
Hajeb El Ayoun	1	1	1	-	-	-	1	1	1	1	1	1	حاجب العيون
Chrarda	2	2	2	-	-	-	-	-	-	1	1	1	الشراردة
Menzel Mhiri	1	1	1	-	-	-	-	-	-	-	-	-	منزل المهيري
Ain Jloula	1	1	1	-	-	-	-	-	-	1	1	1	عين جلولة
<b>Total</b>	<b>16</b>	<b>16</b>	<b>16</b>	<b>2</b>	<b>2</b>	<b>2</b>	<b>11</b>	<b>11</b>	<b>10</b>	<b>15</b>	<b>15</b>	<b>15</b>	<b>الجموع</b>

المصدر : المندوبية الجهوية للشباب والرياضة والتربية البدنية

Source : Commissariat Régionale de la Jeunesse et du Sport

تطور الملاعب الرياضية و القاعات الرياضية (قطاع خاص)  
Evolution de Stades et de Salles de Sport dans (Secteur Privé)

Délégation	قاعات رياضية Salles de sport						ملاعب رياضية Terrains de sport						الامتدادية			
	عدد الجازين		عدد النخرطين		العدد		عدد الجازين		عدد النخرطين		العدد					
	2024	2023	2024	2023	2022	2023	2024	2023	2022	2023	2024	2023		2022		
Kairouan Nord	1150	1750	1820	1150	1750	1820	16	17	14	220	240	220	180	2	2	2
Kairouan Sud	610	1200	1417	610	1200	1417	10	10	9	280	280	260	270	3	3	3
Chbika	140	70	50	140	70	50	1	1	1	-	-	-	-	-	-	-
Sbikha	360	340	327	360	340	327	6	5	3	90	90	80	80	1	1	1
Oueslatia	-	-	-	-	-	-	-	-	-	-	-	-	-	-	-	-
Ain Jloula	-	-	-	-	-	-	-	-	-	-	-	-	-	-	-	-
El Alaa	-	-	-	-	-	-	-	-	-	-	-	-	-	-	-	-
Haffouz	160	155	167	160	155	167	2	2	2	100	90	90	90	1	1	1
Hajeb El Ayoun	-	-	-	-	-	-	-	-	-	-	-	-	-	-	-	-
Nasrallah	60	-	-	60	-	-	1	-	-	-	-	-	-	-	-	-
Menzel mhiri	60	60	-	60	60	-	1	1	-	-	-	-	-	-	-	-
Bouhajja	240	230	225	240	230	225	4	2	2	-	-	-	-	-	-	-
Chrarda	60	-	-	60	-	-	1	-	-	-	-	-	-	-	-	-
<b>Total</b>	<b>2840</b>	<b>3805</b>	<b>4006</b>	<b>2840</b>	<b>3805</b>	<b>4006</b>	<b>42</b>	<b>38</b>	<b>31</b>	<b>710</b>	<b>650</b>	<b>620</b>	<b>620</b>	<b>7</b>	<b>7</b>	<b>7</b>

المصدر : المندوبية الجهوية للشباب والرياضة والتربية البدنية

Source : Commissariat Régionale de la Jeunesse et du Sport

تطور عدد الفضاءات الشبابية و المنتزهات (قطاع خاص)  
Evolution du N<sup>bre</sup> d'Espaces de Jeunesse et parc de loisirs (Secteur Privé)

Délégation	المنتزهات الترفيهية Parc de loisir			المؤسسات الشبابية Espaces de Jeune			المجموع
	2024	2023	2022	2024	2023	2022	
Kairouan Nord	1	1	1	2	1	1	القيروان الشمالية
Kairouan Sud	1	1	1	-	-	-	القيروان الجنوبية
Sbikha	-	-	-	-	-	-	السييختة
Oueslatia	-	-	-	-	-	-	الوسلاتية
Chbika	-	-	-	-	-	-	الشبيكة
Haffouz	1	1	1	-	-	-	حفوز
El Alaa	-	-	-	-	-	-	العالا
Bouhajla	-	-	-	-	-	-	بوحجلة
Nasrallah	-	-	-	-	-	-	نصرالله
Hajeb El Ayoun	-	-	-	-	-	-	حاجب العيون
Chrarda	-	-	-	-	-	-	الشاردة
Menzel Mhiri	-	-	-	-	-	-	منزل المهري
Ain Jouloua	-	-	-	-	-	-	عين جلولة
<b>Total</b>	<b>3</b>	<b>3</b>	<b>3</b>	<b>2</b>	<b>1</b>	<b>1</b>	<b>المجموع</b>

Source : Commissariat régionale de la Culture et du conservation du Patrimoine

المصدر : المنسوبة الجهوية للثقافة والمحافظة على التراث

تطور عدد الفضاءات الثقافية (القطاع العام)  
Evolution du N<sup>bre</sup> d'Espaces Culturelles (Secteur Public)

Délégation	عدد التظاهرات Nombre de festivals					عدد التظاهرات Nombre de festivals					دور الثقافة Maisons du culture					المعمدية
	2024	2023	2022	2021	2020	2024	2023	2022	2021	2020	2024	2023	2022	2021	2020	
Kairouan Nord	15	15	-	-	-	2	2	3	2	-	-	-	-	-	-	القيروان الشمالية
Kairouan Sud	1	1	-	-	-	16	14	14	12	1	1	1	1	1	1	القيروان الجنوبية
Sbikha	3	4	-	-	-	6	7	7	7	1	1	1	1	1	1	السييخة
Oueslatia	2	3	-	-	-	5	5	4	4	1	1	1	1	1	1	الوسلاتية
Ain Jloula	1	1	-	-	-	3	2	2	-	-	-	-	-	-	-	عين جلولة
Chbika	3	5	-	-	-	6	6	4	8	1	1	1	1	1	1	الشبيكة
Haffouz	4	1	-	-	-	8	4	3	7	1	1	1	1	1	1	حفوز
El Alaa	3	1	-	-	-	5	5	3	4	1	1	1	1	1	1	العالا
Bouhaja	2	4	-	-	-	5	5	6	7	2	2	2	2	2	2	بوحجة
Nasrallah	4	5	-	-	-	7	7	6	8	1	1	1	1	1	1	نصرالله
Menzel Mhiri	-	-	-	-	-	-	1	2	1	-	-	-	-	-	-	منزل الميري
Hajeb El Ayoun	4	5	-	-	-	7	7	7	7	1	1	1	1	1	1	حاجب العيون
Chrarda	1	-	-	-	-	2	2	1	1	-	-	-	-	-	-	الشراردة
<b>Total</b>	<b>43</b>	<b>45</b>	<b>-</b>	<b>-</b>	<b>-</b>	<b>72</b>	<b>67</b>	<b>62</b>	<b>69</b>	<b>10</b>	<b>10</b>	<b>10</b>	<b>10</b>	<b>10</b>	<b>10</b>	<b>الجموع</b>

المصدر : المديرية الجهوية للثقافة والمحافظة على التراث

Source : Commissariat régionale de la Culture et du conservation du Patrimoine

## تطور عدد المكتبات العمومية Evolution du Nbre des Bibliothèques

Délégation	عدد الكتب Nombre de livres					عدد المقاعد Nombre de places					المكتبات العمومية Bibliothèques publiques					العمومية
	2024	2023	2022	2021	2020	2024	2023	2022	2021	2020	2024	2023	2022	2021	2020	
Kairouan Nord	44933	44579	44535	42030	42030	132	126	132	216	216	1	2	2	2	2	
Kairouan Sud	67699	64131	64131	62767	62767	216	213	213	132	132	1	1	1	1	1	
Sbikha	45479	44417	44123	42928	42928	209	209	207	209	209	2	2	2	2	2	
Oueslatia	15296	15144	15105	15632	15632	148	148	148	148	148	1	1	1	1	1	
Ain Jouloua	18160	18450	18031	18416	18416	46	46	46	46	46	1	1	1	1	1	
Chbika	19654	19642	19792	17801	17801	78	77	78	78	78	1	1	1	1	1	
Haffouz	11645	11553	11581	11570	11570	72	72	72	72	72	1	1	1	1	1	
El Alaa	15643	15185	15177	17414	17414	85	85	85	85	85	1	1	1	1	1	
Bouhajja	22916	21694	21751	21719	21719	238	238	238	238	238	1	1	1	1	1	
Nasrallah	31529	30469	30570	31307	31307	168	160	168	168	168	2	2	2	2	2	
Menzel Mhiri	13873	13285	13285	13188	13188	54	54	54	54	54	1	1	1	1	1	
Hajeb El Ayoun	17911	21644	21417	21911	21911	156	156	156	156	156	1	1	1	1	1	
Chrarda	9992	8344	8010	7631	7631	122	122	122	122	122	1	1	1	1	1	
Bibliothèque mobiles	16398	18769	19840	17801	17801	00	0	00	00	00	2	2	2	2	2	
<b>Total</b>	<b>351128</b>	<b>347306</b>	<b>347348</b>	<b>342115</b>	<b>342115</b>	<b>1724</b>	<b>1706</b>	<b>1719</b>	<b>1724</b>	<b>1724</b>	<b>17</b>	<b>18</b>	<b>18</b>	<b>18</b>	<b>18</b>	

ملاحظة: المكتبة العمومية صحابي مغلفة للقيام ببعض الإصلاحات وترميم الشقوق بقرار من لجنة مجابهة الكوارث.

المصدر : المديرية الجهوية للثقافة والمحافظة على التراث

Source : Commissariat régionale de la Culture et du conservation du Patrimoine

## تطور الكتاتيب لسنة 2024

### Ecoles Coraniques 2024

Délégation	عدد المؤدبون Nbre Muezzins	عدد الكتاتيب Nbre d'Ecoles coraniques	المتعدية
Kairouan Nord	15	15	القيروان الشمالية
Kairouan Sud	13	13	القيروان الجنوبية
Haffouz	01	01	حفوز
Sbikha	05	05	السبيخة
Chbika	13	13	الشبيكة
Bouhajla	04	04	بوحجلة
El Alaa	01	01	العالا
Oueslatia	03	03	الوسلاتية
Nasrallah	01	01	نصر الله
Hajeb El Ayoun	02	02	الحاجب
Chrarda	02	02	الشاردة
Ain Jloula	-	-	عين جلولة
Menzel Mhiri	04	04	منزل مهيري
<b>Total</b>	<b>64</b>	<b>64</b>	<b>الجموع</b>

Source : Direction Régionale des Affaires Relegieuse

المصدر: الإدارة الجهوية للشؤون الدينية

## المعالم الدينية 2024 Monuments Religieux 2024

الوحدات	الوعاظ Prédicateurs	القائمين على الشؤون	المؤذنين Muezzins	إمام خمس Imam Khoms	إمام خطيب Imam Khatib	مساجد Mosquée	جامع Mosquée	الاعتمادية
Kairouan Nord	01	124	114	109	30	99	34	القيروان الشمالية
Kairouan Sud	01	40	37	24	24	15	29	القيروان الجنوبية
Haffouz	01	30	23	19	18	03	31	حفور
Sbikha	01	41	36	17	19	05	38	السيخة
Chbika	01	28	26	21	20	06	27	الشبيكة
Bouhajja	-	53	42	27	29	04	56	بوحجة
ElAlaa	-	19	18	14	12	02	22	العلا
Oueslatia	-	19	17	14	13	-	19	الوسلاطية
Nasrallah	01	10	09	07	09	01	12	نصر الله
Hajeb ElAyoun	-	25	21	19	12	05	26	الحاجب
Chrarda	01	25	22	17	11	03	28	الشراردة
Ain Jloula	-	01	-	01	-	00	01	عين جلولة
Menzel Mhiri	-	10	08	05	07	02	09	منزل مهيري
<b>Total</b>	<b>07</b>	<b>425</b>	<b>373</b>	<b>294</b>	<b>204</b>	<b>145</b>	<b>332</b>	<b>الجموع</b>

المصدر : الإدارة الجهوية للتقنين الدينية

Source : Direction Régionale des Affaires Religieuses

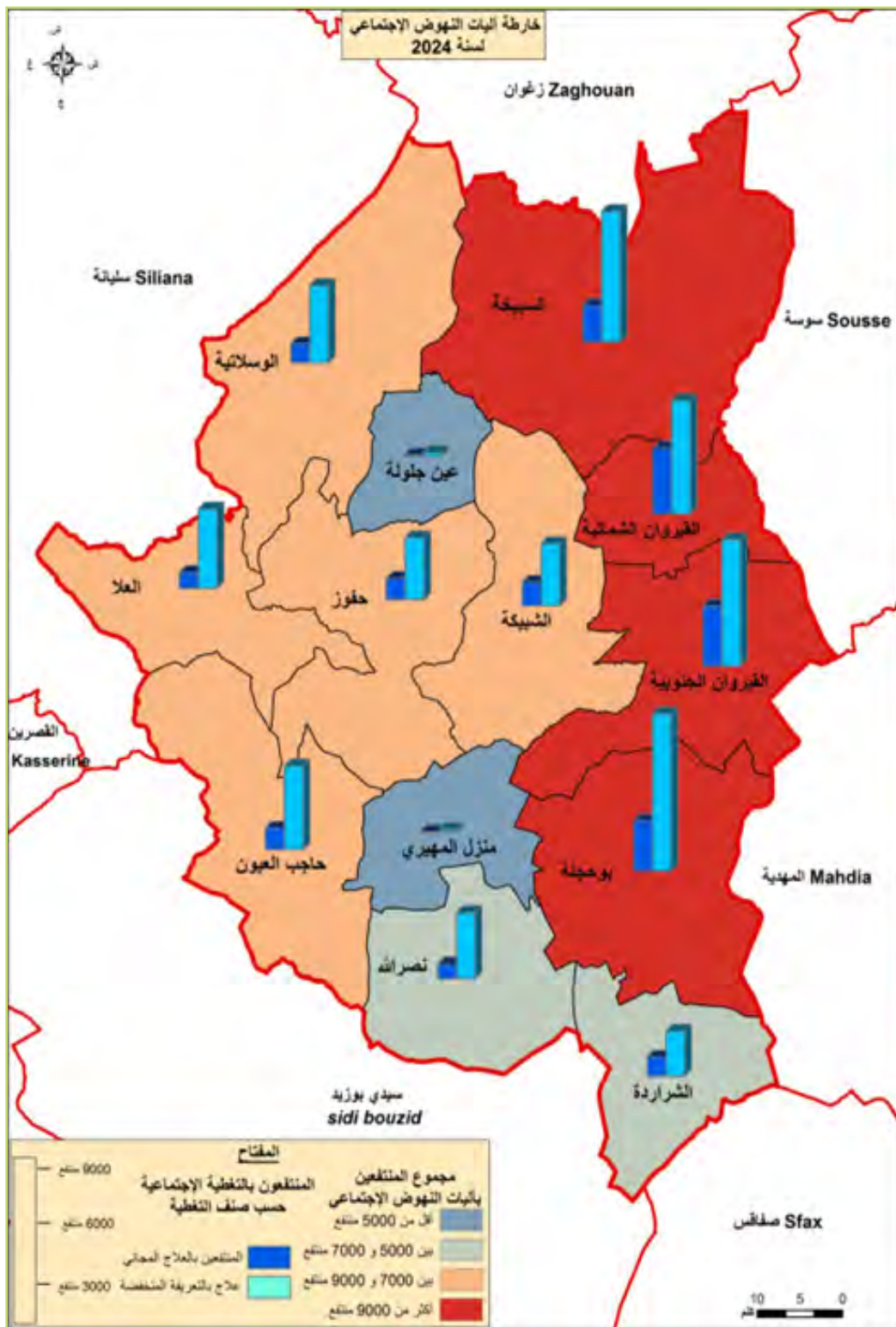
الأنشطة الاجتماعية - سنة 2024

Activités Sociales en 2024

Délégation	عدد المتفحصين بالتغطية الاجتماعية Bénéficiaires de couverture sociale		المتفحصين بمنحة قارة PNAFN Bénéficiaire du PNAFN		عدد الأخصائيين الاجتماعيين Nbre de Conseil- lers	عدد الوحدات الحلية للأنشطة الاجتماعية Unités de promotion social	الامتدادية
	علاج بالتعريف المنخفضة Soin à tarif basse	علاج مجاني Soin gratuit	العدد Nbre	المتفحصين بمنحة قارة Bénéficiaire du PNAFN			
Kairouan Nord	7162	4150	2700	07	1	القيروان الشمالية	
Kairouan Sud	7975	3810	2404	08	1	القيروان الجنوبية	
Oueslatia	4875	1204	1748	02	1	الوسلاتية	
Haffouz	3906	1352	2131	06	1	حفوز	
El Alaa	5012	1019	2368	05	1	العلال	
Sbikha	8244	2335	2167	03	1	السبيخة	
Chbika	3935	1499	1896	04	1	الشبيكة	
Chrarda	2853	1217	1143	03	1	المشاردة	
Bouhajja	9922	3183	2202	04	1	بوحجلة	
Nasrallah	4162	926	1495	02	1	نصرالله	
Hajeb El Ayoun	5271	1370	2132	06	1	حاجب العيون	
Ain Jloula	263	112	597	01	1	عين جلولة	
Menzel Mhiri	171	44	663	02	1	منزل مهوري	
<b>Total</b>	<b>63751</b>	<b>22221</b>	<b>23646</b>	<b>53</b>	<b>13</b>	<b>الجموع</b>	

Source : Direction Régionale des Affaires Sociales

المصدر : الإدارة الجهوية للتشؤون الاجتماعية  
"الأشغال على وشك الإتمام"



# الحماية الاجتماعية PROTECTION SOCIAL

## التغطية الصحية (%) سنة 2024

## Taux de Couverture Sanitaire (%) en 2024

Délégation	الجمالي				الوسط الريفي				الوسط الحضري			
	الصناديق والتعاونية Autres Couvertures	برنامج الأمان الاجتماعي Amen Social		الصناديق والتعاونية Autres Couvertures	برنامج الأمان الاجتماعي Amen Social		الصناديق والتعاونية Autres Couvertures	برنامج الأمان الاجتماعي Amen Social		الصناديق والتعاونية Autres Couvertures	الصندوق الوطني للتأمين على CNAM	الصندوق الوطني للتأمين على CNAM
		بطاقتي العلاج والتعريفية بالخطضبة AMG1	بطاقتي العلاج والتعريفية بالخطضبة AMG2		بطاقتي العلاج والتعريفية بالخطضبة AMG1	بطاقتي العلاج والتعريفية بالخطضبة AMG2						
<b>Kairouan Nord</b>	3,86%	10,82%	5,70%	60,10%	0,77%	19,36%	5,63%	49,65%	4,38%	9,28%	5,71%	62,00%
<b>Kairouan Sud</b>	2,11%	17,37%	5,35%	51,29%	0,81%	27,56%	5,68%	31,08%	2,72%	11,38%	5,15%	63,17%
<b>Chbika</b>	2,03%	17,17%	11,28%	47,60%	1,10%	18,31%	12,11%	43,98%	4,89%	13,15%	8,37%	60,35%
<b>Sbikha</b>	2,78%	21,87%	6,17%	43,97%	1,64%	23,44%	6,42%	41,60%	8,97%	12,19%	4,60%	58,68%
<b>El Oueslatia</b>	2,61%	27,94%	12,69%	41,38%	1,32%	33,16%	15,85%	32,76%	4,66%	19,33%	7,47%	55,63%
<b>Haffouz</b>	1,41%	19,52%	10,78%	47,51%	0,82%	23,55%	12,74%	41,25%	3,32%	5,89%	4,16%	68,67%
<b>El Alaa</b>	0,59%	29,89%	18,69%	36,45%	0,12%	32,95%	19,52%	32,93%	1,54%	23,60%	17,00%	43,68%
<b>HajebElayoun</b>	1,12%	27,78%	13,85%	36,91%	0,90%	31,85%	17,43%	29,52%	1,62%	18,82%	5,97%	53,18%
<b>Nasrallah</b>	1,22%	19,85%	14,15%	43,32%	0,68%	22,94%	16,28%	36,80%	2,66%	10,92%	7,99%	62,10%
<b>Chrarda</b>	0,43%	22,31%	8,96%	44,12%	0,32%	22,33%	8,96%	44,17%	79,31%	6,45%	9,68%	3,23%
<b>Bouhajja</b>	1,17%	33,97%	6,39%	30,30%	0,45%	34,27%	7,05%	28,42%	3,38%	32,97%	4,24%	36,53%
<b>Ain Jloula</b>	0,93%	25,22%	20,89%	36,97%	0,66%	25,28%	20,94%	37,06%	100,00%	0,00%	0,00%	0,00%
<b>Menzel M'hiri</b>	2,42%	23,35%	11,46%	48,48%	2,00%	23,43%	11,52%	48,65%	73,44%	7,25%	0,00%	17,39%
<b>Total</b>	2,09%	21,45%	8,73%	45,66%	0,91%	26,54%	10,43%	37,33%	3,81%	13,38%	6,02%	58,85%

Recensement 2024

Source : INS

التعداد العام للسكان و السكنى.

المصدر : المعهد الوطني للإحصاء

## الانتماء الى التغطية الاجتماعية (18 سنة فما فوق ) سنة 2024

### Taux d’Affiliation à la Couverture Sociale (18 Ans et Plus) en 2024

Délégation	الجملة Total	الوسط الريفي Rural	الوسط الحضري Urbain	المعمدية
Kairouan Nord	63,73%	50,41%	66,09%	القيروان الشمالية
Kairouan Sud	53,51%	29,55%	65,91%	القيروان الجنوبية
Chbika	45,95%	41,66%	61,60%	الشبيكة
Sbikha	41,43%	37,10%	66,56%	السبيخة
El Oueslatia	50,23%	39,41%	66,14%	الوسلاتية
Haffouz	48,99%	40,33%	73,06%	حفوز
El Alaa	37,10%	31,89%	44,72%	العالا
HajebElayoun	41,33%	31,04%	65,47%	حاجب العيون
Nasrallah	43,63%	34,59%	64,45%	نصر الله
Chrarda	36,37%	36,29%	100,00%	الشراودة
Bouhajla	39,36%	35,79%	51,44%	بوحجلة
Ain Jloula	47,69%	47,59%	100,00%	عين جلولة
Menzel M'hiri	48,56%	48,28%	90,48%	منزل المهيري
<b>Total</b>	<b>48,36%</b>	<b>37,32%</b>	<b>64,26%</b>	<b>المجموع</b>

RGPH 2024  
Source : INS

التعداد العام للسكان و السكنى 2024  
المصدر : المعهد الوطني للإحصاء

# البنية الأساسية

## L'INFRASTRUCTURE DE BASE

---

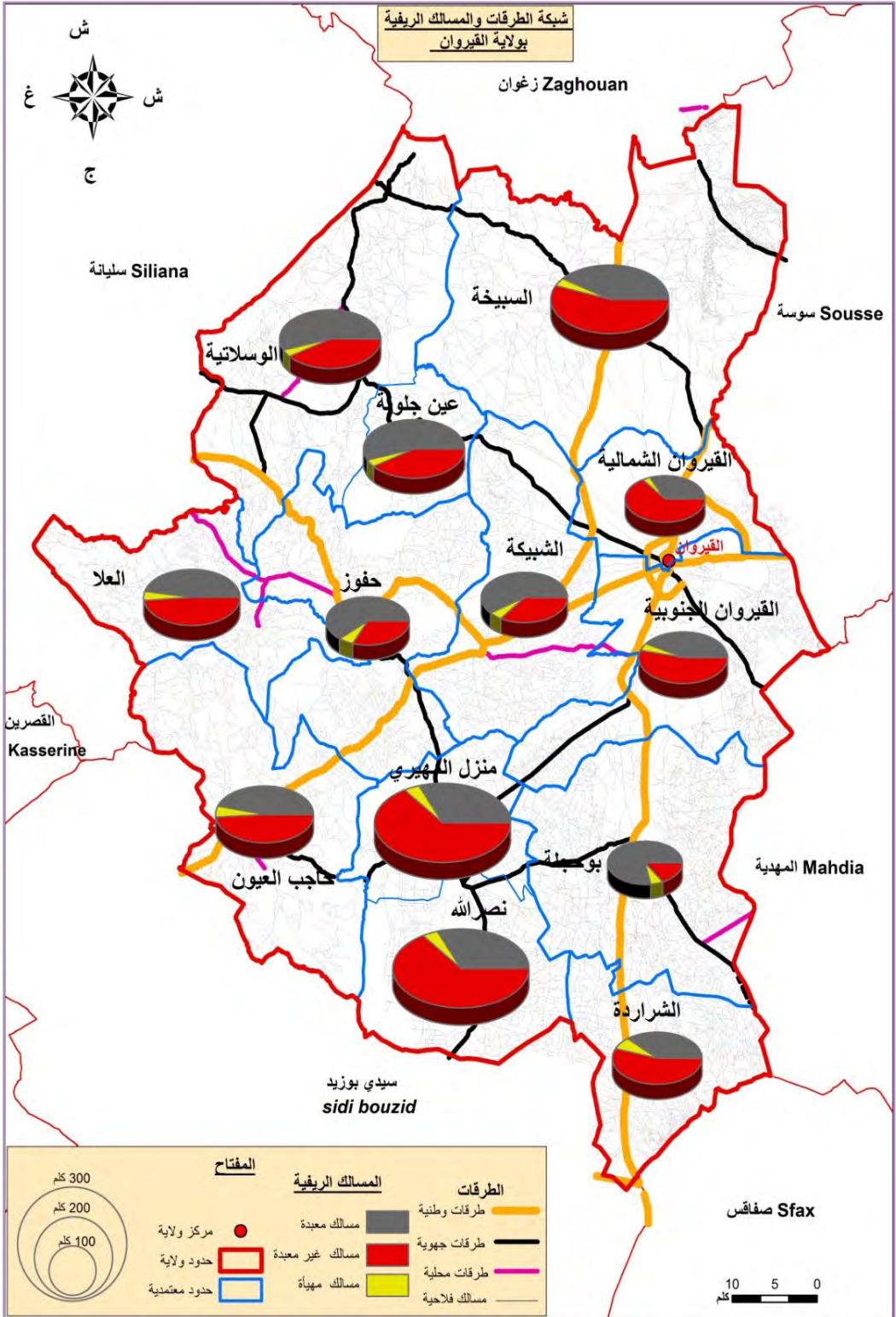
## شبكة الطرقات 2024

### Réseau Routier 2024

Délégation	الطرقات المحلية (كلم) Routes locales (Km)		الطرقات الجهوية (كلم) Routes régionales (Km)		الطرقات الوطنية (كلم) Routes Nationales (Km)	المعتمدية
	غير معبدة Non bitumées	معبدة Bitumées	غير معبدة Non bitumées	معبدة Bitumées		
Kairouan Nord		1,278		12,000	48,906	القيروان الشمالية
Kairouan Sud		5,000		31,320	57,630	القيروان الجنوبية
Sbikha		0,000		62,326	27,700	السبيخة
Oueslatia et Ain Jloula		15,000		98,375	12,000	الوسلاتية وعين جلولة
Chbika		14,200		15,000	34,894	الشبيكة
Haffouz		13,900		24,000	43,806	حفوز
El Alaa		13,335		0,000	0,000	العالا
Hajeb El Ayoun		3,877	9,806	9,144	26,000	حاجب العيون
Bouhajla	6,617	0,000		38,982	28,000	بوحجلة
Nasrallah et Menzel Mhiri		0,000		77,450	0,000	نصرالله ومنزل مهيري
Chrarda		0,000		0,000	21,323	الشراردة
<b>Total</b>	<b>6,617</b>	<b>66.59</b>	<b>9,806</b>	<b>368,597</b>	<b>300,259</b>	<b>المجموع</b>

Source : Direction Régionale de l'Équipement

المصدر : الإدارة الجهوية للتجهيز



## تطور المسالك الريفية Evolution des Pistes Rurales

Délégation	غير معبدة (كلم) N.bitumés (Km)			مهياة (كلم) Aménagées (Km)			معبدة (كلم) Bitumées (Km)			العمدية
	2024	2023	2022	2024	2023	2022	2024	2023	2022	
Kairouan Nord	193,70	193.4	193.9	4.00	7.50	7.0	108,10	104.9	104.9	القيروان الشمالية
Kairouan Sud	183,40	183.4	197.4	7.00	7.00	8.5	189,50	189.5	174.0	القيروان الجنوبية
Sbikha	360.00	360.0	363.6	13,5	18.20	20.6	293,30	288.6	282.6	السيكخة
Oueslatia et Ain Jloula	206,30	204.0	202.5	2.00	5.70	15.0	291,30	289.9	282.1	الوسلاتية و عين جلولة
Chbika	118,05	118.05	126.35	3,80	3.80	14.8	242,35	242.35	223.05	الشبيكة
Haffouz	97,56	101.5	106.2	13,64	9.70	19.8	221,55	221.55	206.75	حافوز
El Alaa	202,97	202.97	211.0	13,03	22.03	16.0	229,60	220.6	218.6	العالا
Bouhajja	549.55	549.55	559.35	15.20	24.60	28.7	326.45	317.05	303.15	بوجحلة
Nasrallah et Menzel Mhiri	207.30	207.3	222.2	16.10	23.80	24.5	237.40	229.7	214.1	نصرالله ومنزل مهيري
Hajeb El Ayoun	34.10	30.15	38.5	9.70	22.84	18.2	229.6	220.4	216.7	حاجب العينون
Chrarda	210.40	210.4	210.4	7.00	13.1	16.1	168,9	162.8	159.8	المشاردة
<b>Total</b>	<b>2363,33</b>	<b>2360.73</b>	<b>2431.4</b>	<b>104,97</b>	<b>158.27</b>	<b>189.2</b>	<b>2538,05</b>	<b>2487.35</b>	<b>2385.75</b>	<b>الجموع</b>

المصدر : الإدارة الجهوية للتجهيز

Source: Direction Régionale d'Equiptement

## المناطق الصناعية Zones Industrielles

Zones Industrielles	مقاسم بصدد البناء Lots en cours de construction		مقاسم مبنية Lots construits		مقاسم مبيعة Lots vendus		العدد الجملي للمقاسم Nbre total de lots		المساحة الهياة (هك) Surfaces aménagées (Ha)		المنطقة الصناعية
	2024	2023	2024	2023	2024	2023	2024	2023	2024	2023	
<b>Intervenant : Agence Foncière industrielle</b>											
Kairouan I	0	0	33	31	33	33	33	33	10	28	القيروان I
Kairouan II	9	10	45	38	83	83	85	85	26		القيروان II
El Hajeb	3	3	17	15	24	20	43	43	10,5	10.5	حاجب العيون
Sbikhal	1	0	17	17	21	18	21	21	50	50	السبيخة I
Sbikha II	1	2	9	05	24	9	89	89	100	100	السبيخة II
Ouslatia	0	0	0	0	1	0	19	19	8,1	8.1	الوسلاتية
<b>Total 1</b>	<b>14</b>	<b>15</b>	<b>121</b>	<b>106</b>	<b>186</b>	<b>163</b>	<b>290</b>	<b>290</b>	<b>204,6</b>	<b>196.6</b>	المجموع 1
<b>Intervenant : Conseil régional</b>											
R. Tunis	0	0	61	61	61	61	62	62	12.5	12.5	طريق تونس
R. Baten I	1	1	41	41	41	41	42	42	25	25	طريق الباطن I
R. Baten II	1	1	11	11	11	11	18	18			طريق الباطن II
Cité Industriel Bouhajla									3		الحي الصناعي بوحجلة
<b>Total 2</b>	<b>2</b>	<b>2</b>	<b>113</b>	<b>113</b>		<b>113</b>	<b>122</b>	<b>122</b>	<b>40.5</b>	<b>37.5</b>	المجموع 2
<b>Total</b>	<b>17</b>	<b>17</b>	<b>276</b>	<b>219</b>		<b>276</b>	<b>412</b>	<b>412</b>	<b>245.1</b>	<b>234.1</b>	المجموع

Source : APII

المصدر : الإدارة الجهوية لوكالة التهوؤص بالصناعة والتجديد

## تطور استهلاك الماء حسب المستفيد : المشتركون Evolution de Consommation d'Eau Potable : Abonnés

Délégation	مؤسسات أخرى Autres			مؤسسات صناعية Entreprise Industrielle			أفراد Individus			العمدية
	2024	2023	2022	2024	2023	2022	2024	2023	2022	
Kairouan Nord	1390	1390	1390	133	133	133	30035	29984	29919	القيروان الشمالية
Kairouan Sud	994	994	994	38	38	38	28863	28792	28733	القيروان الجنوبية
Haffouz	198	198	198	8	8	8	5196	4996	4943	حفوز
ElAlaa	130	130	130	9	9	9	3120	2902	2891	العلا
Bouhajja	212	212	212	12	12	12	6059	5998	5924	بوحججة
Chrarda	399	399	399	35	35	35	7883	7766	7678	الشراردة
Nasrallah	100	100	100	7	7	7	2729	2700	2689	نصرالله
Sbikha	163	163	163	7	7	7	8196	7901	7696	السبيخة
Chbika	155	155	155	9	9	9	6442	6397	6385	الشبيكة
Oueslatia	125	125	125	7	7	7	3225	3205	3186	الوسلاتية
Hajeb El Ayoun	177	177	177	26	26	26	6120	6090	6038	حاجب العيون
Ain Jloula	43	43	43	3	3	3	820	802	798	عين جاولة
Menzel Mhiri	60	60	60	6	6	6	2455	2440	2425	منزل المهيري
<b>Total</b>	<b>4146</b>	<b>4146</b>	<b>4146</b>	<b>300</b>	<b>300</b>	<b>300</b>	<b>111143</b>	<b>109973</b>	<b>109305</b>	<b>الجموع</b>

المصدر : الشركة الوطنية لاستغلال وتوزيع المياه

Source : District du SONEDE de Kairouan

## استهلاك الماء حسب المستفيد (بالآف م<sup>3</sup>) Consommation d'Eau par Bénéficiaire (en milliers m<sup>3</sup>)

Délégation	مجموع الاستهلاك Consommation Totale			استهلاك آخر Autres			مؤسسات صناعية Consommation Industrielles			استهلاك منزلي Consommation Domestique			العمودية
	2024	2022	2021	2024	2022	2021	2024	2022	2021	2024	2022	2021	
Kairouan Nord	3587.8	4837.1	4835	450.3	825.2	824.5	77.4	104.6	104.1	3060.1	3907.3	3906.4	القبرون الشمالي
Kairouan Sud	3540	5741.8	5738.1	416.5	689.8	687.7	-	85.5	85.2	3118.7	4966.5	4965.2	القبرون الجنوبي
Haffouz	689.2	844.4	690.7	79.2	87.8	86.5	1.1	1	1	608.9	755.6	603.2	حفوز
El Alaa	203.1	370.9	360.3	-	52.3	52.3	-	3.3	3.3	-	315.3	304.7	العلال
Bouhajla	805.1	606.5	535.4	60.7	81.6	80.4	3	4.7	4.6	741.4	520.2	450.4	بوجحلا
Chrarda	1030.5	1078.4	1075.9	46.7	70.7	69.2	-	37.2	37.2	979.9	970.5	969.5	المشاردة
Nasrallah	251.4	270	269	28.9	31	31	2.3	2.3	2.3	220.2	236.7	235.7	نصرالله
Sbikha	1071.4	961.4	958.6	57.3	56.3	55.2	-	2.4	2.4	1013.9	902.7	901	السيبختة
Chbika	786.8	740.4	732.7	92.4	81.8	81.5	0.6	3.4	3.4	693.8	655.2	647.8	المشبيكة
Oueslatia	323.8	381.1	375.4	17.3	53.6	53	0.4	2	2	306.1	325.5	320.4	الوسلاتية
Hajeb El Ayoun	1288.8	884.5	827.4	-	180.1	179.3	5.7	3.1	3.1	575.3	701.3	645	حاجب العيون
Ain Jloula	69	88.9	85.9	7.8	9.8	9.8	0.7	1.6	1.6	60.5	77.5	74.5	عين جلولة
Menzel Mhiri	220	214	212.3	12.3	20.4	20.4	1.6	2.5	2.5	206.1	191.1	189.4	منزل المهيري
<b>Total</b>	<b>13866.9</b>	<b>17019.4</b>	<b>16696.7</b>	<b>1269.4</b>	<b>2240.4</b>	<b>2230.8</b>	<b>92.8</b>	<b>253.6</b>	<b>252.7</b>	<b>11584.9</b>	<b>14525.4</b>	<b>14213.2</b>	<b>الجموع</b>

المصدر: الشركة الوطنية لاستغلال وتوزيع المياه

Source : District du SONEDE de Kairouan

## تطور نسب الربط بالاء الصالح للشرب عن طريق الشركة Evolution des Taux de Desserte en Eau Potable SONEDE

Délégation	الجموع Total			غير بلدي Non communal			بلدي Communal			العمدية
	2024	2023	2022	2024	2023	2022	2024	2023	2022	
Kairouan Nord	99.70	99.23	99.21	99.39	98.45	98.42	100	100	100	القيروان الشمالي
Kairouan Sud	83.04	82.77	82.44	66.08	65.53	64.87	100	100	100	القيروان الجنوبي
Haffouz	64.57	61.85	61.76	29.13	23.69	23.52	100	100	100	حفوز
El Alaa	67.44	64.16	64.03	34.88	28.31	28.05	100	100	100	العلال
Bouhajla	64.39	63.35	63.09	28.77	26.69	26.17	100	100	100	بوحجلة
Chrarda	95.78	95.38	95.21	91.56	90.76	90.41	100	100	100	الشراردة
Nasrallah	55.89	55.78	55.76	11.77	11.55	11.51	100	100	100	نصرالله
Sbikha	65.56	65.50	65.41	31.12	31.00	30.82	100	100	100	السبيخة
Chbika	83.54	83.50	83.35	67.08	67.00	66.69	100	100	100	الشبيكة
Oueslatia	50.84	50.80	50.77	1.67	1.60	1.53	100	100	100	الوسلاتية
Hajeb El Ayoun	65.24	65.04	64.43	30.47	30.08	28.85	100	100	100	حاجب العيون
Ain Jjoula	54.79	54.74	54.72	9.57	9.47	9.43	100	100	100	عين جاولا
Menzel Mhiri	66.01	64.41	64.16	32.01	28.82	28.31	100	100	100	منزل مهبيري
<b>Total</b>	<b>76.52</b>	<b>69.72</b>	<b>69.56</b>	<b>41.04</b>	<b>39.45</b>	<b>39.12</b>	<b>100</b>	<b>100</b>	<b>100</b>	<b>الجموع</b>

المصدر : الشركة الوطنية لاستغلال وتوزيع المياه

Source : District du SONEDE de Kairouan

## إستهلاك الطاقة الكهربائية : تطور عدد المشتركين Electrification : Evolution du Nombre d'Abonnés

Délégation	المساكن المرتبطة بالطاقة الشمسية Logements Equipés en Energie solaire			مؤسسات أخرى Autres			مؤسسات صناعية Entreprises industrielles			تنوير منزلي Domestique			العمدية
	2024	2023	2022	2024	2023	2022	2024	2023	2022	2024	2023	2022	
Kairouan Nord	7164	6709	19419	1722	1705	1860	477	465	914	87698	64746	68490	القيروان الشمالية
Kairouan Sud	3610	3509	3460	1293	1278	1264	46	42	41		11571	11349	القيروان الجنوبية
Haffouz	1852	1782	1735	72	64	58	92	89	82	11000	10800	10733	حفوز
El Alaa	1642	1442	1244	27	18	1	21	16	12	8600	8352	8261	العالا
Bouhajja	1384	1351	1351	434	427	417	20	18	16	21174	21174	20768	بوحجلة
Chrarda	617	587	587	560	557	547	37	37	35	9309	7984	7831	الشردارة
Nasrallah	628	602	602	232	223	224	11	10	8	7127	6479	6355	نصرالله
Sbikha	6593	6356	5893	54	42	36	224	212	202	22218	21840	21763	السبيخة
Chbika	2856	2445	2235	98	92	89	167	162	156	11500	10620	10418	الشبيكة
Oueslatia	1423	1360	1157	12	9	8	62	58	55	5960	5568	5445	الوسلاتية
Hajeb El Ayoun	1197	1134	1134	455	448	437	32	31	29	11077	10182	9987	حاجب العيون
Ain Jloula	723	636	515	7	5	5	6	6	4	2588	2550	2315	عين جلولة
Menzel Mhiri	481	474	474	130	121	116	7	7	7	3430	3242	3178	منزل مهيري
<b>Total</b>	<b>30170</b>	<b>28387</b>	<b>39806</b>	<b>5096</b>	<b>4989</b>	<b>5072</b>	<b>1202</b>	<b>1153</b>	<b>1561</b>	<b>201681</b>	<b>185108</b>	<b>186893</b>	<b>الجموع</b>

المصدر : الشركة الوطنية لاستغلال وتوزيع المياه

Source : District du SONEDE de Kairouan

## تطور استهلاك الكهرباء حسب المستفيد (كيلوات/ساعة) Evolution du Consommation Electrique (KW/H)

Délégation	مؤسسات أخرى Autres entreprises				مؤسسات صناعية Entreprises industrielles				استهلاك عائلي Domestique				المتمديت
	2024	2023	2022	2024	2023	2022	2024	2023	2022	2024	2023	2022	
Kairouan Nord	71951	69764	68696	79661	78386	75578	102549	99372	151946	القيروان الشمالية			
Kairouan Sud	11708	11363	11008	11300	10968	10625	48335	46913	45447	القيروان الجنوبية			
Sbikha	8520	8201	7866	11232	9329	8365	69546	64547	62933	السيخة			
Oueslatia	3492	3456	3307	3820	3682	3373	28265	26784	25582	الوسلاتية			
Chbika	6230	5864	5628	110230	108615	106848	49750	45216	42729	الشبيكة			
Haffouz	5860	5557	5030	6740	6329	5529	44260	41654	39438	حفوز			
El Alaa	4025	3945	3654	5220	4944	3781	36450	32213	29230	العالا			
Bouhajja	7381	7164	6940	3298	3201	3101	27560	26748	25912	بوحججة			
Nasrallah	3182	3088	2991	2379	2309	2236	15688	15226	14750	نصرالله			
Hajeb El Ayoun	10754	10437	10111	5840	5667	5490	21412	20781	20132	حاجب العيون			
Chrarda	5091	4940	4786	2705	2624	2542	13780	13374	12956	الشردارة			
Ain Jloula	966	905	898	1230	1002	992	6780	6520	5964	عين جلولة			
Menzel Mhiri	1845	1791	1735	1839	1784	1728	11024	10699	10365	منزل مهيري			
<b>Total</b>	<b>141005</b>	<b>136475</b>	<b>132650</b>	<b>245494</b>	<b>238840</b>	<b>230188</b>	<b>475399</b>	<b>450047</b>	<b>487384</b>	<b>الجموع</b>			

المصدر: إقليم إقليم الشركة التونسية للكهرباء والغاز

Source :STEG

## تطور نسب التوفير Evolution du Taux d'Electrification

Délégation	الجموع Total			غير بلدي Non communal			بلدي Communal			العمدية
	2024	2023	2022	2024	2023	2022	2024	2023	2022	
Kairouan Nord	99.90	99.90	99.90	99.8	99.8	99.8	100	100	100	القيروان الشمالية
Kairouan Sud	95..99	99.95	99.95	99.8	99.9	99.9	100	100	100	القيروان الجنوبية
Haffouz	98	97	95.5	97	96.9	96	100	100	100	حفوز
El Alaa	96.5	96	95	96.3	95.6	95	100	100	100	العل
Bouhajja	99.95	99.95	99.95	99.9	99.9	99.9	100	100	100	بوحججة
Chrarda	99.8	99.75	99.7	99.6	99.5	99.4	100	100	100	الشراردة
Nasrallah	99.9	99.9	99.85	99.8	99.8	99.7	100	100	100	نصرالله
Sbikha	99.6	98	97.2	97	96	94.5	100	100	100	السيبختة
Chbika	98	98	96.7	98.7	98	98	100	100	100	الشبيكة
Oueslatia	96.5	96	96	97.2	95.6	95	100	100	100	الوسلاتية
Ain Jloulla	96.5	96	95.6	96	96	94	100	100	100	عين جلوله
Hajeb El Ayoun	99.85	99.8	99.75	99.7	99.6	99.5	100	100	100	حاجب العيون
<b>Total</b>	<b>98,70</b>	<b>98,35</b>	<b>97,93</b>	<b>98,40</b>	<b>98,05</b>	<b>97,56</b>	<b>100</b>	<b>100</b>	<b>100</b>	<b>الجموع</b>

المصدر: إقليم الشركة التونسية للكهرباء والغاز

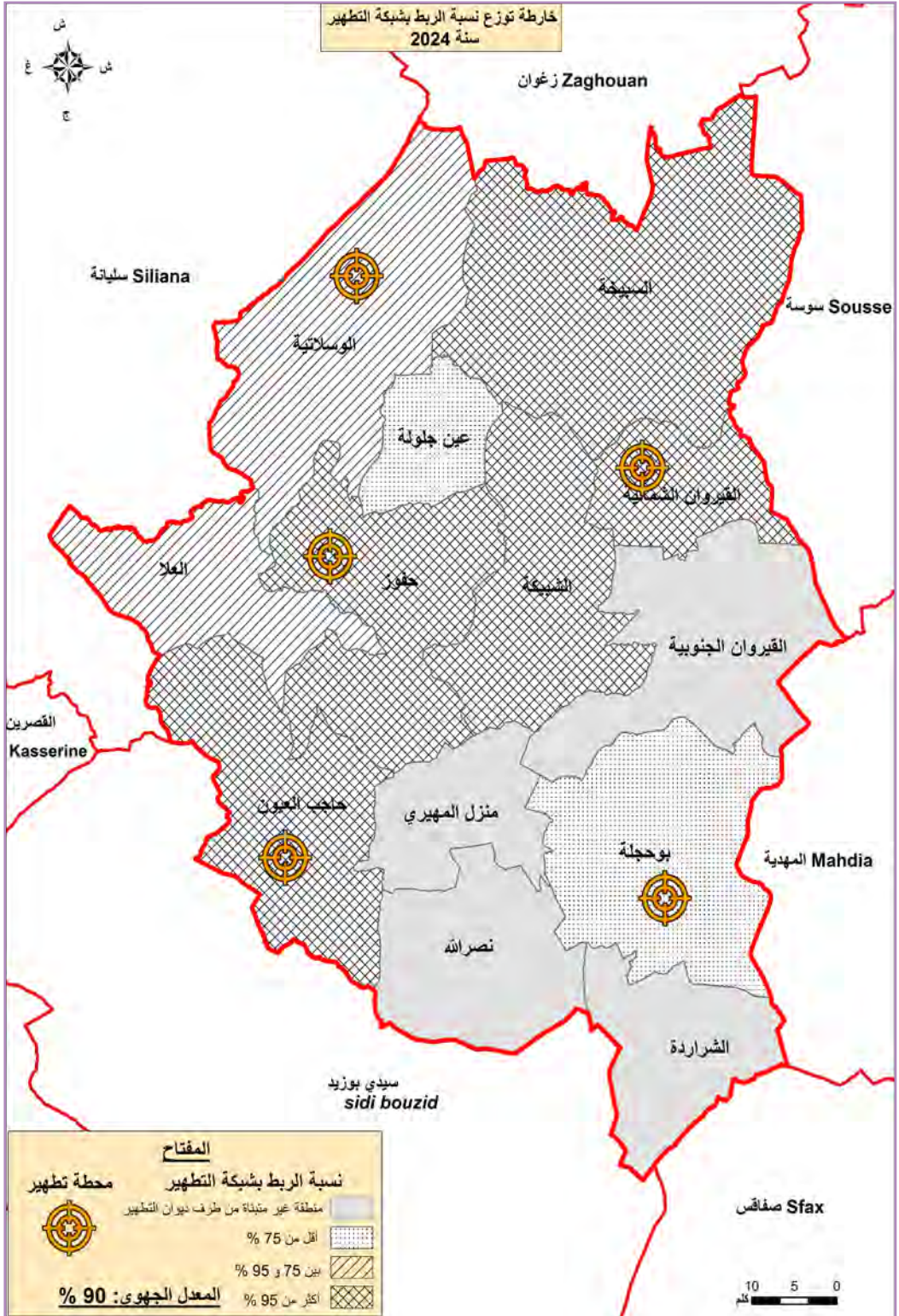
Source :STEG

## تطور مؤشرات التطهير بالمناطق المتبناة من قبل الديوان Evolution des Indicateurs d'Assainissement

Commune	نسبة الربط % Taux de branchement			المساكن المرتبطة Logements branchés			طاقة الإستقبال (م³) Capacité d'accueil (m³)			عدد محطات التطهير Nombre de stations			البلدية
	2024	2023	2022	2024	2023	2022	2024	2023	2022	2024	2023	2022	
Kairouan	97	97	97	44920	44780	44700	20000	20000	20000	1	1	1	القيروان
Oueslatia	95	95	95	3015	3015	3015	1020	1020	1020	1	1	1	الوسلاتية
Bouhajja	68	68	68	1400	1400	1400	1343	1343	1343	1	1	1	بوحججة
Hajeb El Ayoun	96	96	96	2586	2586	2586	2020	2020	2020	1	1	1	حاجب العيون
Haffouz	96	96	96	2150	2150	2150	1913	1913	1913	1	1	1	حفوز
El Alaa	77	77	77	488	488	488	-	-	-	-	-	-	العلا
Ain Jloula	66.7	66.7	66.7	350	350	350	-	-	-	-	-	-	عين جلولة
Sbikha	97	97	97	2355	2355	2355	1200	1200	1200	1	1	1	السبيخة
Chbika	99	99	99	1400	1400	1400	-	-	-	-	-	-	الشبيكة
Chrarda	-	-	-	-	-	-	-	-	-	-	-	-	الشراردة
Menzel Mhiri	-	-	-	-	-	-	-	-	-	-	-	-	منزل مهيري
Nasrallah	-	-	-	-	-	-	-	-	-	-	-	-	نصر الله
<b>Total</b>	<b>90</b>	<b>90</b>	<b>90</b>	<b>58664</b>	<b>58524</b>	<b>58444</b>	<b>27496</b>	<b>27496</b>	<b>26296</b>	<b>6</b>	<b>6</b>	<b>6</b>	<b>الجموع</b>

Source : ONAS

المصدر: إقليم الديوان الوطني للتطهير



## مؤشرات الوضع البيئي بولاية القيروان سنة 2024 Indicateurs de la situation environnementale au gouvernorat de Kairouan en 2024

Delegation	عدد مراكز التجميع والتحويل	كمية النفايات (طن) /الجمعة	طاقة الاستعاب (طن)	المساحة (هك)	عدد الصبات الراقبة	الصبات الراقبة المتمدية
Kairouan Nord	المصب الراقب بالباطن	75436.420				القيروان الشمالية
Kairouan Sud		1853.480				القيروان الجنوبية
Chbika		682.180				الشبيكة
Raccada		423.800				رقادة
Aida	مركز تحويل النفايات بالسيبحة	2984.01				عبدة
Sbikha		5347.180				السيبحة
Oueslatia	Plateforme de déchargement (مركز تحويل في طور الدراسات)	588.060	70 ألف طن / السنة	18 هكتار	01	الوسائلية
Ain Joulia	مركز تحويل النفايات بعين جولة	4217.160				عين جولة
El Alaa	مركز تحويل النفايات بحفوز	2871.480				العلا
Haffouz	مركز تحويل النفايات بحاجب العين	/				حفوز
Hajeb El Ayoun						مركز تحويل مشترك في طور الدراسات
Nasrallah	Plateforme de déchargement (مركز تحويل في طور الدراسات)	7122.680				نصرالله
Menzel mhiri						مركز تحويل النفايات بالشرادة
Bouhajla	مركز تحويل النفايات بالشرادة	933.680				بوحجلة
Chrarda						المشاردة
<b>Total</b>		<b>102765.320</b>	<b>70 ألف طن / السنة</b>	<b>18 هك</b>	<b>01</b>	<b>الجموع</b>

المصدر: إقليم الدنوان الوطني للتطهير

Source : ONAS

المناخ

CLIMATOLOGIE

---

## تتطور مؤشرات المناخ بولاية القيروان Evolution des Indicateurs Climatologiques au Gouvernorat de Kairouan

Année	2023	2022	2021	2020	السنة
Température par principale station (°C)	الحرارة باهم محطات الأرصاد الجوية (الدرجة المئوية)				
Température moyenne	22,0	22,2	21,8	21,1	الحرارة المعتدلة
Température maximum Absolu	49,0	48,0	50,3	45,9	الحرارة القصوى المطلقة
Température minimum Absolu	1,8	2,9	2,6	3,7	الحرارة الدنيا
Pluviométrie par principale station (mm)	مقاييس الامطار (مم) باهم المحطات				
Pluviométrie (Année Civile)	291	213	121	473	مقاييس الامطار (السنة المدنية)
Pluviométrie (Année Agricole)	207	192	367	341	مقاييس الامطار (السنة الفلاحية)
Nombre de Jours de pluie par station (Année Agricole)	51	44	71	59	عدد الايام المطرة حسب المحطات (السنة الفلاحية)

قطاعات الإنتاج

LES SECTEURS

PRODUCTIFS

---

الموارد المائية بولاية القيروان  
Ressources en Eau

Ressources hydriques	الجموع العام		الموارد الغير تقليدية		الموارد التقليدية								الموارد المائية		
	الجموع				المائدة العميقة Nappe Profonde				المائدة السطحية Nappe Superficielle					مياه السيولان Eau de Ruisselles	
	2024	2023	2024	2023	2024	2023	2024	2023	2024	2023	2024	2023		2024	2023
<b>Equipements Hydrauliques</b>															
Grands barrages	3	3	3	3	-	-	-	-	-	-	-	-	3	3	3
Barrages collinaires	22	22	22	22	-	-	-	-	-	-	-	-	22	22	22
Lacs collinaires	73	73	73	73	-	-	-	-	-	-	-	-	73	73	73
Nombre de Puits	16000	16000	16000	16000	-	-	-	-	16000	16000	16000	16000	-	-	-
Dont équipés	-	-	-	-	-	-	-	-	-	-	-	-	-	-	-
Nombre de Puits	8000	5350	1445	8000	5350	1445	-	-	-	-	-	-	-	-	-
<b>Ressources en Eau</b>															
Exploitable (Mm <sup>3</sup> )	344.3	344.3	332.3	332.3	89.8	89.8	89.8	89.8	63.5	63.5	63.5	63.5	179	179	179
	326.4	328.7	5.44	7.68	5.44	7.68	85	85	63.5	63.5	63.5	63.5	172.5	172.5	172.5
	95	88.8	45	64	95	95	95	95	100	100	100	100	96	96	96
Exploitations (Mm <sup>3</sup> )	374.7	475.36	1.69	0.86	373	474.5	375	209.5	110	119	119	119	146	146	146
Taux d'exploitation (%)	115	19.5	31	11.19	114	168.7	-	121	233.2	-	188	188	85	85	-

المصدر : المندوبية الجهوية للتربية الفلاحية

Source : Commissariat Régional au Développement Agricole

## توزيع الأراضي الفلاحية

## Occupation du Sol

Délégation	أخرى Autres	غابات Forêts	مراعي Parcours	أراضي زراعية Terres Cultivables	المتعمدية
Kairouan Nord	5099	-	7808	13616	القيروان الشمالية
Kairouan Sud	14874	474	9749	31125	القيروان الجنوبية
Sbikha	8824	4687	42662	46178	السبيخة
Oueslatia	2676	24632	39429	23991	الوسلاتية
Chébika	3449	171	12563	35381	الشبيكة
Haffouz	5644	5592	24494	23832	حفوز
El Alaa	5536	1865	12711	17720	العالا
Hajeb El Ayoun	3714	49	25987	30906	حاجب العيون
Nasrallah	7267	111	23919	38301	نصرالله
Bouhajla	2877	46	4832	56847	بوحجلة
Chrarda	2300	-	2965	30032	الشاردة
<b>Total</b>	<b>62260</b>	<b>37627</b>	<b>207119</b>	<b>347929</b>	<b>المجموع</b>

Source : CRDA

المصدر : المندوبية الجهوية للتنمية الفلاحية



## تطور توزيع المساحات المزروعة Evolution des Superficies Cultivées

Délégation	حجوب مروية (هك) Céréales en Irriguées Ha					حجوب بعليّة (هك) Céréales en Sec Ha					الخضروات (هك) Légumes Ha					العمدية
	2024	2023	2022	2021	2024	2023	2022	2021	2024	2023	2022	2021	2024	2023	2022	
Kairouan Nord	2120	2230	2000	1700	250	330	1550	1600	462	665	743	850.25				
Kairouan Sud	9500	7840	8003	7300	100	420	1350	6500	2058	1840	2156	2147				
Sbikha	6985	7638	6722	9715	1625	3870	4870	14500	7973,6	8498.75	8428.65	9023.9				
Oueslatia	366	220	260	220	6500	8500	9200	16000	5	0	62	114				
Chbika	5175	4854	4900	4400	1840	400	450	3900	1559,2	1502	1941.15	1929.5				
Haffouz	280	320	60	75	200	450	-	2150	2813,5	2320	2329	1881				
El Alaa	0	0	0	0	5000	0	2000	3500	154	125	98	131				
Hajeb El Ayoun	140	-	130	140	10	0	100	1250	729	837	1160	1210				
Ain Jloula	0	113	20	20	350	0	750	3300	-	-	-	-				
Nasrallah	950	42	150	250	500	0	-	1150	3	-	163.7	533.4				
Menzel Mhiri	560	290	260	530	0	0	80	800	0,76	32.4	-	-				
Bouhajja	3510	2815	2800	2900	490	0	0	3300	2673,5	2579	2784	2841				
Chrarda	270	20	155	170	0	0	-	150	1311	1322	1651	2223				
<b>Total</b>	<b>29856</b>	<b>26382</b>	<b>25460</b>	<b>27420</b>	<b>16865</b>	<b>13970</b>	<b>20350</b>	<b>58100</b>	<b>19742,56</b>	<b>19721,15</b>	<b>21516,5</b>	<b>22884,05</b>				

المصدر : المندوبية الجهوية للتنمية الفلاحية

Source : Commissariat Régional au Développement Agricole

تطور توزيع المساحات المزروعة (يتبع)  
Evolution des Superficies Cultivées (suite)

Délégation	الأشجار المثمرة المروية (هـك) Arboricultures Irriguées (Ha)				الأشجار المثمرة البعلية (هـك) Arboricultures en Sec (Ha)				الأعلاف (هـك) Fourrages (Ha)				المجموع
	2024	2023	2022	2021	2024	2023	2022	2021	2024	2023	2022	2021	
Kairouan Nord	2275	2193	1876	1866	5720,5	5721	5677	5683	360	680	557	512	القيروان الشمالية
Kairouan Sud	4221	4136	3842	3629	15202	15202	15214	15333	1430	708	550	549	القيروان الجنوبية
Sbikha	5546,5	5364	4924	4639	15568	15438	15428	15735	3093	1770	3131	3636	السيخة
Oueslatia	1602	1551	1431	1456	17830	17776	17317	17422	86	402	420	569	الوسلاتية
Chbika	5591	5532	5364	5186	13962	13949	13750	13850	346	457	520	468	الشبيكة
Haffouz	4670,5	4357	4044	4034	15806	15458	14966	15076	5	76.5	28	20	حفوز
El Alaa	338	308	220	220	16185	16158	15790	16006	0	4	17	10	العالا
Hajeb El Ayoun	4268	4256	4029	4072	18944	18944	18935	19035	120	198	43	110	حاجب العيون
Ain Joulia	-	-	-	-	-	-	-	-	11	26	20	53	عين جلوله
Nasrallah	2745	2685	2584	1964	22935	22953	23045	23550	160	58	113	142	نصرالله
Menzel Mhiri	-	-	-	-	-	-	-	-	61	122	182	167	منزل مهيري
Bouhajla	3889	3782	2590	2203	32635	32625	34103	34655	605	674	627	557	بوحجلة
Chrarda	1683	1603	1364	1164	21680	21650	21564	21589	65	89	79	120	الشراردة
<b>Total</b>	<b>36829</b>	<b>35767</b>	<b>32268</b>	<b>30433</b>	<b>196468</b>	<b>195874</b>	<b>195789</b>	<b>197934</b>	<b>6342</b>	<b>5264.5</b>	<b>6287</b>	<b>6913</b>	<b>المجموع</b>

المصدر : المديرية الجهوية للتنمية الفلاحية

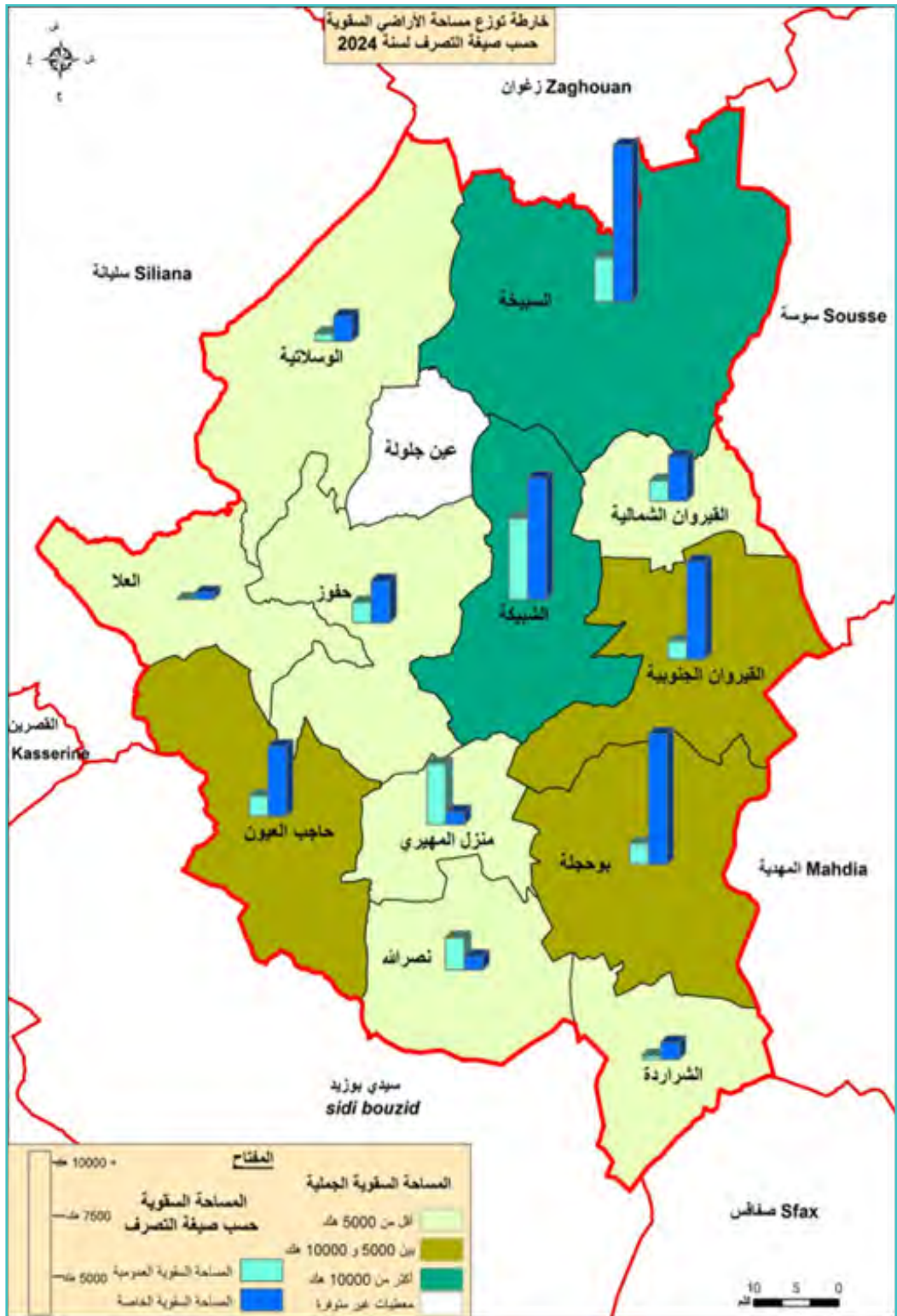
Source : Commissariat Régional au Développement Agricole

## تطور المساحات السقوية Evolution de Périmètres Irrigués

Délégation	نسبة التكييف (%) Taux d'intensification%					المساحة الخاصة (هك) Surfaces privées Ha					Surfaces publiques (مساحة هك) Surface Ha					المساحات العمومية العدد Nombre					الاعتمادية
	2024	2023	2022	2021	2020	2024	2023	2022	2021	2020	2024	2023	2022	2021	2020	2024	2023	2022	2021		
Kairouan Nord	117	117	117	117	117	2480	2480	2480	2480	2480	1507	1507	1507	1507	1507	4	4	4	4		
Kairouan Sud	118	118	118	118	118	5475	5475	5475	5475	5475	1137	1137	1137	1137	1137	10	10	10	10		
Sbikha	116	116	116	116	116	8720	8720	8720	8720	8720	2467	2467	2467	2467	2467	14	14	14	14		
Oueslatia	114	114	114	114	114	1480	1480	1480	1480	1480	423	423	423	423	423	6	6	6	6		
Chébika	121	121	121	121	121	6800	6800	6800	6800	6800	4535	4535	4535	4535	4535	21	21	21	21		
Haffouz	119	119	119	119	119	2390	2390	2390	2390	2390	1133	1133	1133	1133	1133	7	7	7	7		
El Alaa	109	109	109	109	109	380	380	380	380	380	-	-	-	-	-	-	-	-	-		
Bouhajja	116	116	116	116	116	7280	7280	7280	7280	7280	1152	1152	1152	1152	1152	11	11	11	11		
Nasrallah	119	119	119	119	119	750	750	750	750	750	1790	1790	1790	1790	1790	2	02	02	02		
Hajeb El Ayoun	118	118	118	118	118	3900	3900	3900	3900	3900	1120	1120	1120	1120	1120	10	10	10	10		
Chrarda	116	116	116	116	116	950	950	950	950	950	209	209	209	209	209	2	2	2	2		
Menzel Mhiri	115	-	-	-	-	705	705	705	705	705	3377	3377	3377	3377	3377	7	7	7	7		
<b>Total</b>	<b>117</b>	<b>117</b>	<b>117</b>	<b>117</b>	<b>117</b>	<b>41310</b>	<b>41310</b>	<b>41310</b>	<b>41310</b>	<b>41310</b>	<b>*18850</b>	<b>*18850</b>	<b>*18850</b>	<b>*18850</b>	<b>*18850</b>	<b>94</b>	<b>94</b>	<b>94</b>	<b>94</b>		

المصدر : المندوبية الجهوية للتنمية الفلاحية  
إضافة المنطقة السقوية بزراع القمار بالمياه المعالجة

\*Source : Commissariat Régional au Développement Agricole



تطور الإنتاج النباتي حسب النوع  
Evolution du Production Végétale par Espèces

Délégation	الخضراوات (طن) Légumes (Tonne)				الحبوب (قنطار) Céréales (Quintal)				العمديتة
	2024	2023	2022	2021	2024	2023	2022	2021	
Kairouan Nord	20639	19145	21960	28715	91610	96550	100790	77350	القيروان الشماليّة
Kairouan Sud	82918	58453	72751.5	79281	404518	296520	342920	297860	القيروان الجنوبيّة
Sbikha	124154	114093	119374.5	116711	254340	256510	243170	373150	السيبختة
Oueslatia	400	0	756	1475	7842	5220	41080	20720	الوسلاتيّة
Chébika	59042	50185	66678.5	77470	234225	198492	195400	174950	الشبيكتة
Haffouz	90959	68236	70464	65635	8824	11100	1760	2150	حفوز
El Alaa	3322	2419	2106	3440	360	0	2215	2300	العلّاء
Hajeb El Ayoun	17550	20634	26179	27080	4700	3525	4260	4040	حاجب العيون
Ain Jloula		0	0	0	0	396	862	1140	عين جلوله
Nasrallah	240	0	5325	25345	34060	1736	5740	7370	نصرالله
Menzel Mhiri	51,5	1029	0	0	19440	10250	9790	16880	منزل مهيّري
Bouhajja	54550	48102	51161	53755	145226	104280	114459	100800	بوحجّلة
Chrarda	31352	41313	48922	64154	8240	440	4955	5250	الشّراردة
<b>Total</b>	<b>485177</b>	<b>423609</b>	<b>485678</b>	<b>543061</b>	<b>1213385</b>	<b>985019</b>	<b>1067401</b>	<b>1083960</b>	<b>الجموع</b>

المصدر : المديرية الجهوية للتنمية الفلاحية

Source : Commissariat Régional au Développement Agricole

## تطور إنتاج الأشجار المثمرة

## Evolution du Production d'Arboricultures

En tonne	24/23	23/22	22/21	21/20	النوع بالطن
Olives d'huile	155700	156000	148000	103800	زيتون زيت
Olives de table	2020	1600	1400	1500	زيتون طاولة
<b>Total d'Olives (1)</b>	<b>157720</b>	<b>157600</b>	<b>149400</b>	<b>105300</b>	<b>مجموع الزيتين (1)</b>
Amandes	6312	6000	7100	7700	لوز
Abricot	17257	13400	14700	15400	مشمش
Pêches	13121	11500	10600	9950	خوخ
Prunes	418	490	550	600	عوبنة
Pommes	5450	5450	5750	5550	تفاح
Poires	415	450	450	440	اجاص
Grenades	13000	12500	15300	15000	رمان
Raisins	1230	1230	1150	1100	عنب
Coings	21	25	25	25	سفرجل
Pistaches	140	140	120	120	فستق
Agrumes	16000	16000	17400	16850	قوارص
Figues	454	450	530	550	تين
	54	-	-	-	بوصاع
<b>Total 2</b>	<b>73872</b>	<b>67635</b>	<b>73675</b>	<b>73285</b>	<b>مجموع الغلال (2)</b>
<b>Total (1+ 2)</b>	<b>231592</b>	<b>225235</b>	<b>223075</b>	<b>178585</b>	<b>المجموع العام (2+1)</b>

Source : CRDA

المصدر : المندوبية الجهوية للتنمية الفلاحية

توزيع إنتاج الأشجار المثمرة حسب الاعتماديات (طن) لسنة 2024  
 Repartition de la Production d'Arboricultures par Délégation en 2024

الامتدئية	زيتون	زيتون	زيتون	لوز	مشمش	خوخ	عويصة	فصاح	اجاص	رمان	عنب	سفرجل	فستق	قوارص	تين	المتمدئية
القيروان الشمالية	7000	320	255	158	723	20	205,5	30,6	*	*	*	*	*	*	11,25	القيروان الشمالية
القيروان الجنوبية	15000	315	574,5	564	1530	62	895,6	32	*	*	*	*	*	*	31	القيروان الجنوبية
الشبيكة	14500	264	467,5	2259	3214	64	1283	124	*	*	*	*	*	*	28	الشبيكة
السبيخة	19500	286	468,5	3750	3810	34	587	150	*	*	*	*	*	*	55	السبيخة
الوسلاتية	7200	90	716	922	1332	62	171	18	*	*	*	*	*	*	36,5	الوسلاتية
عين جاوله				0	0	0	0	0	*	*	*	*	*	*	0	عين جاوله
العلال	3500	0	664,25	14	0	13	113	23	*	*	*	*	*	*	58,5	العلال
حضور	15000	99	255,75	5585	60	23	1050	7	*	*	*	*	*	*	89	حضور
حاجب العيون	5500	140	603,75	3650	1468	59	501	44	*	*	*	*	*	*	56,4	حاجب العيون
نصرالله	14500	308	487,5	130	200	44	146	20	*	*	*	*	*	*	55	نصرالله
منزل المهري			0	0	0	0	0	0	*	*	*	*	*	*	0	منزل المهري
بوحجلة	40000	180	1103,3	178	652	22	486	0	*	*	*	*	*	*	26	بوحجلة
الشاردة	14000	18	716	47	132	15	12,7	2,8	*	*	*	*	*	*	7,5	الشاردة
<b>الجموع</b>	<b>155700</b>	<b>2020</b>	<b>6312</b>	<b>17257</b>	<b>13121</b>	<b>418</b>	<b>5450,8</b>	<b>451,4</b>	<b>*</b>	<b>*</b>	<b>*</b>	<b>*</b>	<b>*</b>	<b>*</b>	<b>454,15</b>	<b>الجموع</b>

المصدر : المديرية الجهوية للتربية الفلاحية

Source : Commissariat Régional au Développement Agricole

توزيع مساحات وإنتاج الخضار الشتوية 2024  
Surface et Production des Légumes d'Hiver 2024

Délégation	خضار ورقية أخرى Autre légumes		لفت		جزر Carotte		جلبانة Pois		فول Fève		بصل Oignon		المتعدية
	الإنتاج (طن) Production tonne	المساحة هك Surface ha	الإنتاج (طن) Production tonne	المساحة هك Surface ha	الإنتاج (طن) Production tonne	المساحة هك Surface ha	الإنتاج (طن) Production tonne	المساحة هك Surface ha	الإنتاج (طن) Production tonne	المساحة هك Surface ha	الإنتاج (طن) Production tonne	المساحة هك Surface ha	
Kairouan Nord	360	30	0	0	0	0	0	0	45	5	0	0	القيروان الشمالية
Kairouan Sud	840	70	300	10	450	15	8	720	80	2000	100	100	القيروان الجنوبية
Chbika	120	10	300	10	300	10	50	540	60	1500	75	75	الشيبيكة
Sbikha	696	58	510	17	690	23	3267	2700	300	4900	245	245	السيبيخة
Haffouz	24	2	300	10	300	10	80	2250	250	1400	70	70	حفوز
Hajeb El Ayoun	0	0	0	0	210	7	5	540	60	600	30	30	حاجب العيون
Bouhajja	240	20	540	18	3900	130	50	360	40	1800	90	90	بوحجلة
Nasrallah	0	0	0	0	0	0	0	0	0	0	0	0	نصرالله
Chrarda	0	0	0	0	0	0	0	135	15	0	0	0	الشراردة
Oueslatia	0	0	0	0	0	0	0	0	0	0	0	0	الوسلاتية
El Alaa	0	0	0	0	0	0	0	0	0	0	0	0	منزل الهبري
El Alaa	0	0	0	0	0	0	0	0	0	0	0	0	العلا
<b>Total</b>	<b>2280</b>	<b>190</b>	<b>1950</b>	<b>65</b>	<b>5850</b>	<b>195</b>	<b>3400</b>	<b>7290</b>	<b>810</b>	<b>12200</b>	<b>610</b>	<b>610</b>	<b>الجموع</b>

المصدر : المندوبية الجهوية للتربية الفلاحية

Source : Commissariat Régional au Développement Agricole

توزيع مساحات وإنتاج الخضار الشتوية (يتبع) 2024  
Surface et Production des Légumes d'Hiver 2024 (Suite)

Délégation	الجموع Total		محتلفات Autres		بسباس Fenouil		قنارية Artichau		الامتدبية
	الإنتاج (طن) Production en tonne	المساحة هك Surface ha	الإنتاج (طن) Production en tonne	المساحة هك Surface ha	الإنتاج (طن) Production en tonne	المساحة هك Surface ha	الإنتاج (طن) Production en tonne	المساحة هك Surface ha	
Kairouan Nord	405	35	0	0	0	0	0	0	القيروان الشمالية
Kairouan Sud	4623	298	15	1	260	13	6	1	القيروان الجنوبية
Chbika	3077	223	5	1	100	5	12	2	الشبيكة
Sbikha	23599	3971	155	17	880	44	0	0	السيبختة
Haffouz	4409	366	35	3	20	1	0	0	حفوز
Hajeb El Ayoun	1370	102	0	0	0	0	0	0	حاجب العيون
Bouhajja	7080	350	0	0	40	2	0	0	بوحججة
Nasrallah	0	0	0	0	0	0	0	0	نصرالله
Chrarda	135	15	0	0	0	0	0	0	الشاردة
Oueslatia	0	0	0	0	0	0	0	0	الوسلاتية
El Alaa	0	0	0	0	0	0	0	0	منزل الهبري
El Alaa	0	0	0	0	0	0	0	0	العالا
<b>Total</b>	<b>44698</b>	<b>5360</b>	<b>210</b>	<b>22</b>	<b>1300</b>	<b>65</b>	<b>18</b>	<b>3</b>	<b>الجموع</b>

المصدر : المندوبية الجهوية للتنمية الفلاحية

Source : Commissariat Régional au Développement Agricole

توزيع مساحات وإنتاج الخضار الصيفية 2024  
Surface et Production des Légumes d'Été 2024

Délégation	دلاع Pastèque		بطيخ Melon		بصل Oignon		فلفل Piment		طماطم Tomate		بطاطا Pomme de terre		العمدية
	الإنتاج (طن) Production en tonne	المساحة Surface ha	الإنتاج (طن) Production en tonne	المساحة Surface ha	الإنتاج (طن) Production en tonne	المساحة Surface ha	الإنتاج (طن) Production en tonne	المساحة Surface ha	الإنتاج (طن) Production en tonne	المساحة Surface ha	الإنتاج (طن) Production en tonne	المساحة Surface ha	
Kairouan Nord	150	5	54	2	2000	100	1500	100	16000	200	0	0	القيروان الشمالية
Kairouan Sud	2400	80	2700	100	2000	100	8550	550	56000	700	0	0	القيروان الجنوبية
Chbika	2400	80	2700	100	1600	80	750	50	32000	400	135	5	الشبكية
Sbikha	1500	50	1080	40	2700	135	45000	3000	26000	335	1107	41	السبيخة
Haffouz	7800	260	810	30	340	17	4500	300	40000	500	10260	380	حفوز
Hajeb El Ayoun	150	5	1080	40	200	10	1500	100	3200	40	6750	250	حاجب العيون
Bouhajja	4500	150	2700	100	1200	60	27000	1800	10400	130	162	6	بوحجلة
Nasrallah	0	0	0	0	0	0	0	0	240	3	0	0	نصرالله
Chrarda	3000	100	810	30	60	3	75	5	1600	200	6750	250	المشاردة
Oueslatia	0	0	0	0	0	0	0	0	400	5	0	0	الوسلاتية
Menzil mhiri	0	0	0	0	0	0	0	0	0	0	0	0	منزل المهيري
El Alaa	750	25	135	5	200	10	225	15	800	10	810	30	العلال
<b>Total</b>	<b>22650</b>	<b>755</b>	<b>12069</b>	<b>447</b>	<b>10300</b>	<b>515</b>	<b>89100</b>	<b>5920</b>	<b>186640</b>	<b>2523</b>	<b>25974</b>	<b>962</b>	<b>الجموع</b>

المصدر : المديرية الجهوية للتربية الفلاحية

Source : Commissariat Régional au Développement Agricole

توزيع مساحات وإنتاج الخضار الصيفية (يتبع) 2024  
Surface et Production des Légumes d'Été 2024 (Suite)

Délégation	الجموع Total		خضار ورقية أخرى Autres légumes		قرع Courge		فصوص Concombre		الامتدائية
	الإنتاج (طن) Production en tonne	المساحة هــ Surface ha	الإنتاج (طن) Production en tonne	المساحة هــ Surface ha	الإنتاج (طن) Production en tonne	المساحة هــ Surface ha	الإنتاج (طن) Production en tonne	المساحة هــ Surface ha	
Kairouan Nord	20034	427	180	15	0	0	150	5	القيروان الشمالية
Kairouan Sud	72400	1585	600	50	0	0	150	5	القيروان الجنوبية
Chbika	40795	760	60	5	250	10	900	30	الشبيكة
Sbikha	80149	3739	912	76	50	2	1800	60	السبيخة
Haffouz	64810	1524	0	0	50	2	1050	35	حفوز
Hajeb El Ayoun	12940	447	0	0	0	0	60	2	حاجب العيون
Bouhajja	46922	2296	360	30	0	0	600	20	بوحججة
Nasrallah	240	3	0	0	0	0	0	0	نصرالله
Chrarda	12367	591	12	1	0	0	60	2	الشرادة
Oueslatia	400	5	0	0	0	0	0	0	الوسلاتية
Menzil mhiri	0	0	0	0	0	0	0	0	منزل المهيري
El Alaa	2920	95	0	0	0	0	0	0	العالا
<b>Total</b>	<b>353977</b>	<b>11472</b>	<b>2124</b>	<b>177</b>	<b>350</b>	<b>14</b>	<b>4770</b>	<b>159</b>	<b>الجموع</b>

المصدر : المديرية الجهوية للتربية الفلاحية

Source : Commissariat Régional au Développement Agricole

توزيع مساحات وإنتاج الخضار الخريفية لسنة 2024  
Surface et Production des Légumes d'Automne en 2024

Délégation	الجموع Total		فصوص Comcembre		فلفل Piment		طماطم Tomato		بطاطا Pomme de terre		العمدية
	الإنتاج (طن) Production en tonne	المساحة هك (ha) Surface ha	الإنتاج (طن) Production en tonne	المساحة هك (ha) Surface ha	الإنتاج (طن) Production en tonne	المساحة هك (ha) Surface ha	الإنتاج (طن) Production en tonne	المساحة هك (ha) Surface ha	الإنتاج (طن) Production en tonne	المساحة هك (ha) Surface ha	
Kairouan Nord	0	0	0	0	0	0	0	0	0	0	القبرون الشمالي
Kairouan Sud	150	5	0	0	0	0	150	5	0	0	القبرون الجنوبي
Chbika	8190	375	0	0	3000	200	5100	170	90	5	الشبيكة
Sbikha	2368	111,5	0	0	0	0	900	30	1458	81	السيخنة
Haffouz	13500	700	600	20	1500	100	2400	80	9000	500	حفوز
Hajeb El Ayoun	3240	180	0	0	0	0	0	0	3240	180	حاجب العيون
Bouhajla	0	0	0	0	0	0	0	0	0	0	بوحجلة
Nasrallah	0	0	0	0	0	0	0	0	0	0	نصرالله
Chrarda	7200	400	0	0	0	0	0	0	7200	400	المشاردة
Oueslatia	0	0	0	0	0	0	0	0	0	0	الوسالاتية
Menzil Mhiri	0	0	0	0	0	0	0	0	0	0	منزل المهيري
El Alaa	1122	59	0	0	0	0	150	5	972	54	العللا
<b>Total</b>	<b>35770</b>	<b>1830,5</b>	<b>600</b>	<b>20</b>	<b>4500</b>	<b>300</b>	<b>8700</b>	<b>290</b>	<b>21960</b>	<b>1220</b>	<b>الجموع</b>

Source : Commissariat Régional au Développement Agricole

المصدر : المديرية الجهوية للتنمية الفلاحية

توزيع مساحات وإنتاج الخضار المحمية سنة 2024  
Surface et Production des Légumes Protégés en 2024

Délégation	زراعة تحت الأنفاق والواقيات الذاتية Cultures sous Serres											
	الجموع Total		فقس Comcombre		بطيخ Melon		دلاع Pastèque		فلفل Piment		طماطم Tomate	
	الإنتاج (طن) Production en tonne	المساحة هك Surface ha	الإنتاج (طن) Pro- duc- tion en tonne	المساحة هك Surface ha	الإنتاج (طن) Pro- duc- tion en tonne	المساحة هك Surface ha	الإنتاج (طن) Pro- duc- tion en tonne	المساحة هك Surface ha	الإنتاج (طن) Pro- duc- tion en tonne	المساحة هك Surface ha	الإنتاج (طن) Pro- duc- tion en tonne	المساحة هك Surface ha
Kairouan Nord	204	7	0	0	54	2	150	5	0	0	0	0
Kairouan Sud	10825	340	0	0	5250	185	4400	130	0	0	1000	20
Chbika	12080	381,2	0	0	5850	205	5950	170	35	0,7	70	0,5
Sbikha	20477,5	240,85	60	0,5	1080	40	2100	65	467,5	9,35	16630	122
Haffouz	16845	511	0	0	2610	90	14200	420	0	0	0	0
Hajeb El Ayoun	1230	45	0	0	1080	40	150	5	0	0	0	0
Bouhajja	7700	265	0	0	2850	105	4850	160	0	0	0	0
Nasrallah	10000	0	0	0	0	0	10000	0	0	0	0	0
Chrarda	5460	435	0	0	2460	85	3000	350	0	0	0	0
Oueslatia	0	0	0	0	0	0	0	0	0	0	0	0
Menzil mhiri	51,5	0,85	0	0	0	0	0	0	37,5	0,75	14	0,1
El Alaa	885	30	0	0	135	5	750	25	0	0	0	0
<b>Total</b>	<b>85758</b>	<b>2255,9</b>	<b>60</b>	<b>0,5</b>	<b>21369</b>	<b>757</b>	<b>45550</b>	<b>1330</b>	<b>540</b>	<b>10,8</b>	<b>17714</b>	<b>142,6</b>

المصدر : المندوبية الجهوية للتنمية الفلاحية

Source : Commissariat Régional au Développement Agricole

توزيع إنتاج الحبوب حسب الصنف 2024  
Production des Céréales par Espèces 2024

Délégation	الجموع (قنطار) Total (Q)	الشعير (قنطار) Orge (Q)		القمح اللين (قنطار) Blé tendre (Q)		القمح الصلب (قنطار) Blé dur (Q)		الاعتمادية
		مروي Irrigués	يخبي En sec	مروي Irrigués	يخبي En sec	مروي Irrigués	يخبي En sec	
Kairouan Nord	91610	11550	0	0	0	80060	0	القيروان الشماليّة
Kairouan Sud	404518	111260	0	1410	0	291800	48	القيروان الجنوبيّة
Chbika	234225	43900	630	460	0	189155	80	الشبيكة
Sbikha	254340	112650	720	1820	0	138800	350	السييخة
Oueslatia	7842	2100	560	0	0	4862	320	الوسلاتية
jloula	0	0	0	0	0	0	0	جلولة
Haffouz	8824	2160	0	0	0	6664	0	حفوز
El Alaa	360	0	300	0	0	0	60	العلا
Hajeb El Ayoun	4700	580	0	0	0	4120	0	حاجب العيون
Nasrallah	34060	8660	0	0	0	25260	140	نصرالله
ManzeiMhiri	19440	2880	0	0	0	16560	0	منزل مهيري
Chrarda	8240	2600	0	540	0	5100	0	الشاردة
Bouhajja	145226	55650	70	0	0	89380	126	بوجحجة
<b>Total</b>	<b>1213385</b>	<b>353990</b>	<b>2280</b>	<b>4230</b>	<b>0</b>	<b>851761</b>	<b>1124</b>	<b>الجموع</b>

المصدر : المندوبية الجهوية للتربية الفلاحية

Source : CRDA

## توزيع مساحة الأعلاف حسب الصنف (هكت) 2024 Surface de Fourrage par Espèces (Ha) 2024

Délégation	الجموع Total	قرفالة	برسيم	قرط قصبية Foin	بذور قصبية Semences	سيلاج sillage	بذور فصاة	فصاة	شعير أخضر Orge vert	العمديتة
Kairouan Nord	360		0	40	0	20	0	90	210	القيروان الشمالية
Kairouan Sud	1430		0	700	0	60	70	400	200	القيروان الجنوبية
Chbika	3093	1	99	353	295			195	2150	السبيخة
Sbikha	86			30	0			16	40	الوسلاتية
Oueslatia	11			9	0			0	2	عين جالوتة
Ain Joulia	346			100	0	32	9	55	150	الشبيكة
El Alaa	5			0	0			5		حفوز
Haffouz	0			0				0		العلا
Hajeb El Ayoun	120			10				110		حاجب العيون
Nasrallah	160			80				20	60	نصرالله
Menzel Mhiri	61			39				10	12	منزل مهوري
Bouhaja	605			120		5		100	380	بوحجة
Chrarda	65			50				10	5	الشراردة
<b>Total</b>	<b>6342</b>	<b>1</b>	<b>99</b>	<b>1531</b>	<b>295</b>	<b>79</b>	<b>79</b>	<b>1011</b>	<b>3209</b>	<b>مجموع الولاية</b>

المصدر : المندوبية الجهوية للتنمية الفلاحية

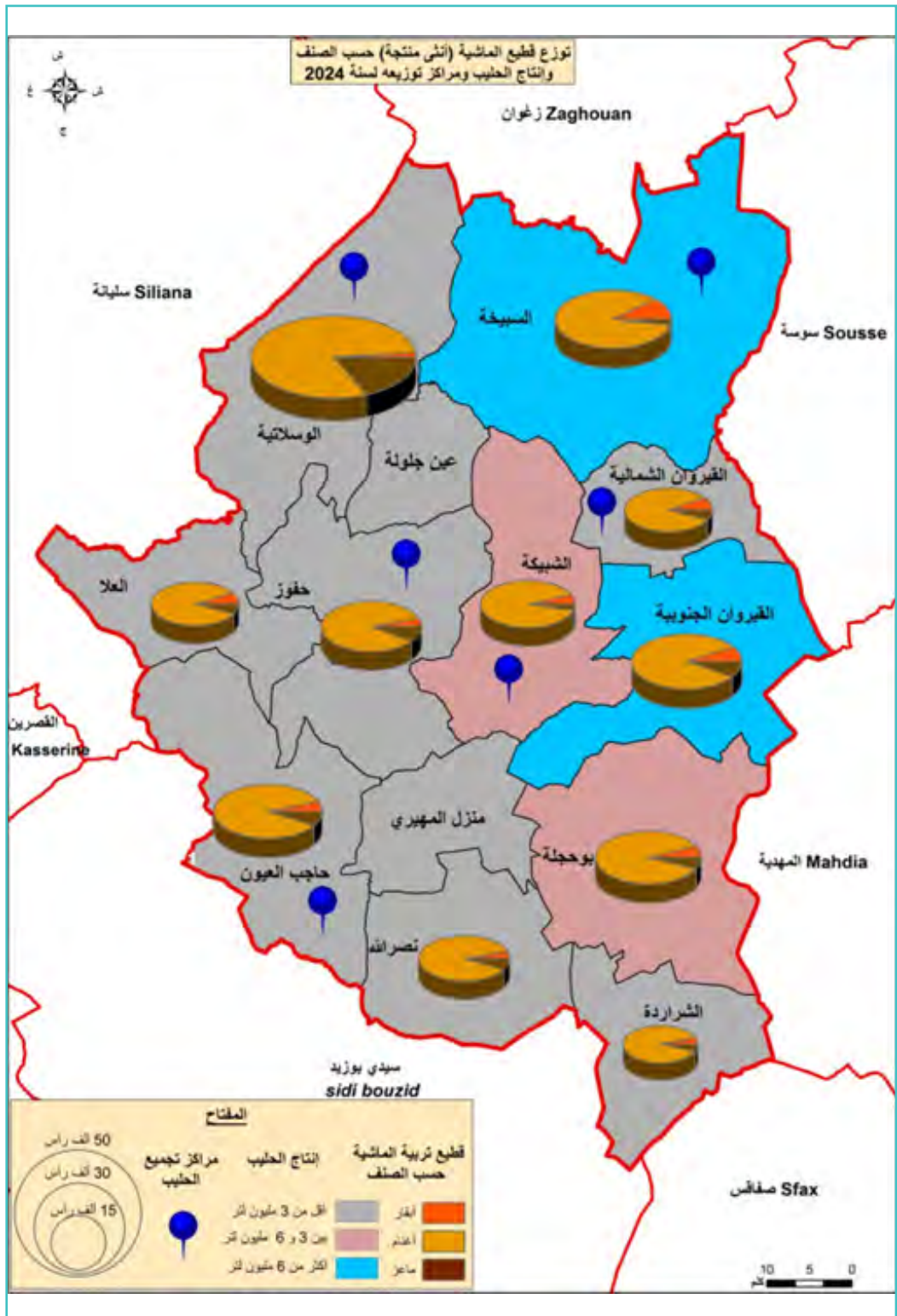
Source : CRDA

تطور قطاع تربية الماشية حسب الصنف  
Evolution du Cheptel par Espèce

Délégation	ماعز (انتج) (Caprin (FP))				اغنام (انتج) (Ovin (FP))				ابقار (انتج) (Bovin (FP))				المجموع
	2024	2023	2022	2021	2024	2023	2022	2021	2024	2023	2022	2021	
Kairouan Nord	2600	2862	2862	2600	42000	45000	45000	35405	1300	3600	3600	3150	
Kairouan Sud	5300	5725	5725	5300	65000	70000	70000	47500	4000	5300	5300	4450	
Chbika	1800	1830	1830	1800	51000	55000	55000	108800	1450	2700	2700	2300	
Chrarda	1500	1717	1717	1500	30000	34000	34000	137200	900	1600	1600	1375	
El Alaa	2700	2862	2862	2700	42000	45000	45000	52200	1250	3200	3200	2600	
Sbikha	2100	2060	2060	2100	74000	80000	80000	79700	6300	8500	8500	7680	
Haffouz	4800	5152	5152	4800	55000	60000	60000	44000	1000	2400	2400	2150	
Hajeb El Ayoun	4700	5152	5152	4700	65000	70000	70000	45400	1350	3300	3300	2700	
Bouhajja	3500	3890	3890	3500	60000	66800	66800	66800	2250	3800	3800	3250	
Nasrallah	3300	3435	3435	3300	47000	50000	50000	67300	400	1900	1900	1500	
Oueslatia	27400	29425	29425	27400	140000	150000	150000	34850	1000	2400	2400	2100	
<b>Total</b>	<b>59700</b>	<b>64110</b>	<b>64110</b>	<b>59700</b>	<b>671000</b>	<b>725800</b>	<b>725800</b>	<b>719155</b>	<b>21200</b>	<b>38700</b>	<b>38700</b>	<b>33255</b>	

المصدر : المندوبية الجهوية للتربية الفلاحية

Source : CRDA Kairouan



## توزيع عدد المداجن حسب الصنف 2024

Répartition de N<sup>bre</sup> de Poulailers par Espèce 2024

Délégation	مفارخ couvoirs	بيض Oeufs	لحم Chair	المعمدية
Kairouan Nord	-	-	90	القيروان الشمالية
Kairouan Sud	-	-	58	القيروان الجنوبية
Chébika	-	-	28	الشبيكة
Sbikha	-	-	390	السيبختة
Oueslatia	-	-	70	الوسلاتية
Ain Jloula	-	-	9	عين جلولة
El Alaa	-	-	5	العالا
Haffouz	-	-	22	حفوز
Hajeb El Ayoun	-	-	8	حاجب العيون
Nasrallah	-	-	50	نصرالله
Menzel M'hiri	-	-	10	منزل المهيري
Bouhajla	-	-	13	بوحجلة
Chrarda	1	1	25	الشراردة
<b>Total</b>	<b>1</b>	<b>1</b>	<b>778</b>	<b>المجموع</b>

Source : CRDA Kairouan

المصدر : المنذوبية الجهوية للتنمية الفلاحية

تطور الإنتاج الحيواني بولاية القيروان  
Evolution de la Production Animale

Déléga-tion	الصوف (طن) Laine (Tonne)			البيض (العدد) Œufs (Nbre)			الحسل (طن) Miel (Tonne)			الحليب (1000 لتر) Lait (1000 Litres)			اللحوم البيضاء (طن) Viandes blanche (Tonne)			لحوم حمراء (طن) Viandes rouge (Tonne)			الاعتمادية
	2024	2023	2022	2024	2023	2022	2024	2023	2022	2024	2023	2022	2024	2023	2022	2024	2023	2022	
Kairouan Nord	43,8	43,8	56,3	0	0	0	12,7	12,98	11,8	2819,8	2881,1	3065	1244,2	1278,5	1394	605,3	641,3	663,6	القيروان الشمالية
Kairouan Sud	67,8	67,8	87,1	0	0	0	17,8	18,15	16,5	8675,6	8864,2	9430	801,8	824	899	979	1016,4	1106	القيروان الجنوبية
Chébika	53,2	53,2	68,4	0	0	0	37,7	38,39	34,9	3141,8	3210,1	3415	387,1	397,7	434	714	746,0	774,2	الشبيكة
Sbikha	77,1	77,1	99,2	0	0	0	99,9	101,75	92,5	13666,6	13963,7	14858,5	5391,3	5540,2	6045	1087	1141,3	1216,6	السييخة
Oueslatia	146,0	146,0	187,7	0	0	0	622,9	634,48	576,8	2209	2256	2350	967,7	994,4	1085	2216	2302,0	2322,6	الوسلاتية
Ain Jloula	-	-	-	-	-	-	-	-	-	-	-	-	124,4	127,9	139,5	-	-	-	عين جلوله
El Alaa	43,8	43,8	56,3	0	0	0	25,4	25,85	23,5	2709,4	2768,3	2951	69,1	71,0	77,5	605,2	636,5	663,6	العلا
Haffouz	57,3	57,3	73,7	0	0	0	187,2	190,63	173,3	2162	2209	2350	304,1	312,5	341	800,9	842,0	884,8	حفوز
Hajeb El Ayoun	67,8	67,8	87,1	0	0	0	25,2	25,63	24	2925,6	2989,2	3180	110,6	113,6	124	935,4	983,0	1106	حاجب العيون
Nasrallah	49,7	49,7	63,9	0	0	0	25,2	25,63	23,3	864,8	883,6	950,5	691,2	710,3	775	667	695,2	884,8	نصرالله
Menzel M'hiri	-	-	-	0	0	0	-	-	-	-	-	-	138,2	142,1	158	-	-	-	منزل المهيري
Bouhaja	62,3	62,3	80,1	0	0	0	24,8	26,5	23,4	4876	4982	5300	179,8	184,7	201	868,2	908,0	995,4	بوحجة
Chrarda	31,3	31,3	40,2	12000	12000	12045	-	-	-	1950,4	1992,8	2150	345,6	355,2	387	427	443,3	442,4	المشاردة
Total	700	700	900	12000	12000	12045	1080	1100	1000	46000	47000	50000	10755	11052	12060	9905	10355	11060	الجموع

المصدر : المندوبية الجهوية للتربية الفلاحية

تطور عدد مراكز تجميع الحليب ووحدات عصر واستخراج الزيتون ومخازن التبريد

Evolution du Nbre de Centre de Collecte du Lait, des Huileries et des Unités Frigorifiques

Délégation	وحدات صنع الحليب المركب Unités d'alignements bétail				المعاصر Huileries								مراكز تجميع الحليب Centres de collecte du lait				المتعدية				
	(طاقة التخزين طن)				طاقة التحول طن/اليوم				طاقة الاستيعاب (لتر/اليوم)				العدد Nbre								
	2024	2023	2022	2021	2024	2023	2022	2021	2024	2023	2022	2021	2024	2023	2022	2021					
Kairouan Nord					395	360	360	135	165	165	165	3	4	4	20000	20000	20000	1	1	1	القبرون الشمالية
Kairouan Sud					2383	2280	2000	1039	950	864	864	11	10	8	-	-	-	-	-	-	القبرون الجنوبية
Chbika					1385	1600	1270	740	600	590	590	11	13	9	14000	14000	14000	1	1	1	المشبيكة
Sbikha <sup>2</sup> (مطلق)					5675	5000	5180	2420	1500	1640	1640	20	17	17	20000	27000	27000	1	2	2	المسيخة
Oueslattia					310	400	330	305	365	295	295	6	5	4	12000	12000	12000	1	1	1	الوسلاطية
Ain Jloula					-	-	-	-	-	-	-	0	0	0	-	-	-	-	-	-	عين جلوله
El Alaa					681	681	681	457	457	457	457	9	9	9	-	-	-	-	-	-	العلال
Haffouz					3820	3340	3240	1560	1300	1220	1220	11	12	11	15000	15000	15000	1	1	1	حظوز
Hajeb El Ayoun					1080	820	820	1105	765	765	765	10	7	7	29900	29900	29900	1	1	1	حاجب العيون
Nasrallah					865	850	850	450	320	320	320	7	7	7	-	-	-	-	-	-	نصرالله
Menzel mhiri					180	200	200	90	25	25	25	2	1	1	-	-	-	-	-	-	منزل الميري
Bouhajla					14957	9000	8496	6154	6100	4270	4270	55	56	52	-	-	-	-	-	-	بوحجلة
Chrarda					1940	1500	1940	995	1135	995	995	13	10	13	-	-	-	-	-	-	المشاردة
<b>Total</b>	<b>2</b>				<b>33671</b>	<b>26031</b>	<b>25367</b>	<b>15450</b>	<b>13682</b>	<b>11606</b>	<b>158</b>	<b>151</b>	<b>142</b>	<b>110900</b>	<b>117900</b>	<b>117900</b>	<b>6</b>	<b>7</b>	<b>7</b>	<b>7</b>	<b>الجموع</b>

المصدر : المندوبية الجهوية للتنمية الفلاحية

Source : Commissariat Régional au Développement Agricole

## تطور الاستثمارات الفلاحية صنف أ و ب : المصادق عليها من قبل وكالة النهوض بالاستثمارات الفلاحية Evolution d'Investissements Agricoles A et B : Approuvés APIA

Délégation	مواطن الشغل Nbre d'emplois		صنف ب			صنف أ			الاعتماديات					
	2024	2023	الكلفة (أ.د)		عدد عمليات	الكلفة (أ.د)		عدد عمليات	2024					
	2023	2022	2024	2023		2022	2023		2022					
<b>Kairouan Nord</b>	12	4	17	834,071	742,587	975,159	6	4	435,302	57,5	1232.849	4	1	6
<b>Kairouan Sud</b>	74	57	41	3019,406	7301,591	1315,156	15	20	3907,41	1863,595	2816,776	31	18	24
<b>Chbika</b>	36	30	36	1516,912	1545,094	1662,532	12	14	1707,13	1906,645	2096,043	17	21	20
<b>Chrarda</b>	33	18	11	1864,712	1134,38	696,593	17	11	1636,823	638,925	549,824	15	7	5
<b>El Alaa</b>	22	6	5	1000,089	565,745	291,175	9	5	328,777	94,909	60,789	3	1	1
<b>Oueslatia</b>	21	6	17	302,035	298,004	461,075	4	2	866,595	230,689	936,501	10	3	12
<b>Haffouz</b>	22	12	11	1305,241	194,894	338,282	11	2	625,86	976,164	573,909	6	11	10
<b>Hajeb El Ayoun</b>	125	13	35	1907,32	1083,862	1760,860	14	7	1030,395	858,895	1103,968	9	7	13
<b>Nasrallah</b>	19	7	7	1316,95	463,621	285,537	13	4	704,457	473,334	355,100	7	5	3
<b>Sbikha</b>	96	19	14	2877,748	843,512	2674,276	12	6	1873,19	876,557	734,673	15	8	8
<b>Bouhajla</b>	41	51	83	2784,935	5820,965	12933,38	23	23	2724,698	3133,725	2734,879	25	30	25
<b>Ain Jloula</b>	3	4	0	0	0	0	0	0	242,715	255,095	80,775	3	2	1
<b>Menzel M'hiri</b>	0	1	0	956,725	102,632	0	1	1	0	159,9	0	0	1	0
<b>Total</b>	504	228	278	19686,14	20096,88	23394,03	137	101	16083,35	11525	13276,386	145	115	128

المصدر : وكالة النهوض بالاستثمارات الفلاحية

Source : APIA

تطور عدد المؤسسات الصناعية (10 مواطن شغل وأكثر)

Evolution d'Entreprises Industrielles (10 emplois et plus)

Délégation	الجموع Total						نظام غير مصدر Régime non exportatrice						نظام مصدر كليا Régime exportatrice						العمدية
	مواطن الشغل Nombre d'emplois			عدد المؤسسات d'entreprises			مواطن الشغل Nombre d'emplois			عدد المؤسسات d'entreprises			مواطن الشغل Nombre d'emplois			عدد المؤسسات d'entreprises			
	2024	2022	2021	2024	2022	2021	2024	2022	2021	2024	2022	2021	2024	2022	2021	2024	2022	2021	
Kairouan Nord	6754	6517	4805	64	61	53	2590	2419	1625	48	43	35	4164	3300	3180	16	18	18	القبرون الشمالية
Kairouan Sud	1125	1125	1167	18	18	22	853	1202	1004	13	15	17	272	190	163	5	5	5	القبرون الجنوبية
Chbika	1000	1000	1095	16	16	18	975	1086	1070	15	14	17	25	25	25	1	1	1	الشبيكة
Chrarda	113	113	112	7	7	7	57	56	56	5	5	5	56	56	56	2	2	2	الشاردة
ElAlaa	46	46	30	4	4	3	46	30	30	4	3	3	0	0	0	0	0	0	العلا
Oueslatia	521	521	237	7	7	6	177	180	177	5	6	5	344	60	60	2	1	1	الوسلاتية
Haffouz	335	335	269	13	13	10	335	307	269	13	11	10	0	0	0	0	0	0	حفوز
Hajeb El Ayoun	303	303	212	11	11	10	253	219	168	10	9	9	50	46	44	1	1	1	حاجب العيون
Nasrallah	10	10	20	1	1	2	10	10	10	1	1	1	0	0	10	0	0	1	نصر الله
Sbikha	2454	2454	2438	10	10	10	365	370	367	6	8	6	2089	2870	2071	4	4	4	السبيخة
Bouhajja	317	317	282	30	30	28	292	290	282	29	30	28	25	25		1	1	0	بوحجلة
<b>Total</b>	<b>12978</b>	<b>12741</b>	<b>10667</b>	<b>181</b>	<b>178</b>	<b>169</b>	<b>5953</b>	<b>6169</b>	<b>5058</b>	<b>149</b>	<b>145</b>	<b>136</b>	<b>7025</b>	<b>6572</b>	<b>5609</b>	<b>32</b>	<b>33</b>	<b>33</b>	<b>الجموع</b>

ملاحظة: نفس المقطبات الإحصائية توزع عدد المؤسسات الصناعية ومواطن الشغل حسب المقطبات بالنسبة لسنة 2023

المصدر: وكالة التوض بال صناعة والتجيد

توزيع المؤسسات حسب النشاط (10 مواطن شغل وأكثر) سنة 2024  
Répartition d'Entreprises par Activité (10 emplois et plus) 2024

Délégation	صناعات مختلفة ID		النسيج والملابس الجاهزة ITH		الصناعات الميكانيكية والكهربائية IMM		الصناعات الكيماوية IC		صناعة مواد البناء والخزف والبلور IMCCV		الصناعات الغذائية IAA		المجموع
	مواطن الشغل Nbre d'emplois	عدد المؤسسات Nbre D'entreprise	مواطن الشغل Nbre d'emplois	عدد المؤسسات Nbre D'entreprise	مواطن الشغل Nbre d'emplois	عدد المؤسسات Nbre D'entreprise	مواطن الشغل Nbre d'emplois	عدد المؤسسات Nbre D'entreprise	مواطن الشغل Nbre d'emplois	عدد المؤسسات Nbre D'entreprise	مواطن الشغل Nbre d'emplois	عدد المؤسسات Nbre D'entreprise	
Kairouan Nord	76	3	2751	30	2682	10	76	5	245	6	924	10	القبروان الشماليين
Kairouan Sud	10	1	334	8	49	2	732	7	361	7	623	08	القبروان الجنوبيين
Chbika	-	-	16	1	-	-	-	-	-	-	113	07	الشبيكة
Chrarda	-	-	-	-	-	-	-	-	-	-	30	03	الشراة
El Alaa	-	-	-	-	16	1	98	2	-	-	285	11	الحالا
Oueslatia	-	-	284	1	64	2	75	2	75	2	241	09	الوسلاتيين
Haffouz	-	-	-	-	30	1	20	1	-	-	10	01	حافوز
Hajeb El Ayoun	-	-	50	1	12	1	-	-	-	-	85	03	حاجب العيون
Nasrallah	-	-	-	-	-	-	-	-	-	-	292	29	نصرالله
Sbikha	-	-	1541	3	120	1	628	2	80	1	3433	90	السيخة
Bouhajla	-	-	25	1	-	-	-	-	-	-	761	16	بوحجلة
<b>Total</b>	<b>86</b>	<b>04</b>	<b>5001</b>	<b>45</b>	<b>2844</b>	<b>13</b>	<b>853</b>	<b>13</b>	<b>761</b>	<b>16</b>	<b>3433</b>	<b>90</b>	<b>المجموع</b>

المصدر : وكالة التوظيف بالصناعة والتجديد

معطيات عامة حول النقل البري سنة 2024

Données Générales du Transport Terrestre 2024

Délégation	نقل البضائع Transport de marchandise		الاسطول		التأقلين		نقل البضائع		Location voiture		نقل خاص منظم للاشخاص				نقل عامي منظم للاشخاص		الاعتمدية
	الاسطول	شخص معنوي	شخص طبيعي	التأقلين	شخص معنوي	شخص طبيعي	نقل بري Taxi collectif	تاكسي جماعي	تاكسي فردى	سيارات اجرة Louage		الشركات الحافلات Bus	Société	نقل المسافرين Transport de voyageurs	نقل عامي		
										كامل الولاية	داخل الجمهورية						
Kairouan Nord	-	-	-	-	-	-	201	3	583	214	88	-	-	-	-	القيروان الشمالية	
Kairouan Sud	-	-	-	-	-	-	-	-	-	-	-	-	-	-	-	القيروان الجنوبية	
Chrarda	-	-	-	-	-	-	16	-	-	8	1	-	-	-	-	الشراردة	
Chbika	-	-	-	-	-	-	7	-	-	-	2	-	-	-	-	المشبيكة	
El Alaa	-	-	-	-	-	-	24	1	-	28	17	-	-	-	-	العلا	
Hajeb El Ayoun	-	-	-	-	-	-	38	1	-	7	7	-	-	-	-	حاجب العيون	
Haffouz	-	-	-	-	-	-	74	4	-	5	6	-	-	-	-	حفوز	
Oueslatia	-	-	-	-	-	-	42	6	-	24	7	-	-	-	-	الوسلاتية	
Ain Joulia	-	-	-	-	-	-	2	-	-	-	-	-	-	-	-	عين جولة	
Sbikha	-	-	-	-	-	-	77	2	-	11	13	-	-	-	-	السيبخة	
Bouhajja	-	-	-	-	-	-	105	2	1	25	11	-	-	-	-	بوحجلة	
Nasrallah	-	-	-	-	-	-	48	3	-	27	9	-	-	-	-	نصرالله	
Menzel Mhiri	-	-	-	-	-	-	15	-	-	-	-	-	-	-	-	منزل المهيري	
<b>Total</b>	<b>161</b>	<b>7</b>	<b>52</b>	<b>116</b>	<b>0</b>	<b>3</b>	<b>649</b>	<b>22</b>	<b>584</b>	<b>349</b>	<b>161</b>	<b>161</b>	<b>1</b>	<b>161</b>	<b>1</b>	<b>الاجموع</b>	

المصدر : الإدارة الجهوية للنقل

Source : Direction Régionale de Transport

تطور أنشطة الصناعات التقليدية  
Evolution des Activités Artisanales

Délégation	Fond de roulement المال المتداول				عدد القروض Nbre de crédits				عدد البطاقات المهنية Nbre de cartes Professionnelles				المتمدية
	القروض (أد) Montants (M.d)		2024		2023		2024		2023		2022		
	2024	2023	2024	2023	2024	2023	2024	2023	2024	2023	2022		
Kairouan Nord	89.000	225.000	64.500	20	55	16	16	25	22	16	16	القيروان الشمالية	
Kairouan Sud	86.000	26.000	30.000	18	06	08	08	09	04	01	01	القيروان الجنوبية	
Sbikha	-	4.500	-	-	01	-	-	02	-	-	-	السيبختة	
Oueslatia	75.500	58.000	55.000	18	14	16	16	-	01	01	01	الوسلاتية	
Chbika	4.500	5.000	9.000	01	01	02	02	02	02	02	02	الشبيكة	
Haffouz	66.000	35.500	220.000	16	09	56	56	-	-	05	05	حفوز	
El Alaa	86.500	67.500	54.000	20	16	14	14	01	-	-	-	العلال	
Bouhajja	8.500	3.500	8.000	02	01	02	02	03	06	03	03	بوحجلة	
Nasrallah	30.000	79.500	99.000	07	19	26	26	04	03	-	-	نصرالله	
Hajeb El Ayoun	40.500	62.000	-	09	14	-	-	05	08	01	01	حاجب العيون	
Chrarda	-	-	-	-	-	-	-	-	-	-	-	الشراردة	
Ain Jloula	13.500	-	4.000	03	-	01	01	-	-	-	-	عين جلوله	
Menzel Mhiri	4.500	-	-	01	-	-	-	-	-	-	-	منزل الميري	
<b>Total</b>	<b>504.500</b>	<b>566.500</b>	<b>543.500</b>	<b>115</b>	<b>136</b>	<b>141</b>	<b>141</b>	<b>51</b>	<b>46</b>	<b>29</b>	<b>29</b>	<b>الجموع</b>	

المصدر : المندوبية الجهوية للصناعات التقليدية

Source : Commissariat régional d'Artisanat

تطور عدد نقاط الأنشطة التجارية

Evolution du N<sup>bre</sup> de Points de Commerce

Délégation	عدد نقاط البيع الجماعية Nbre de Points de Vente en Gros		عدد نقاط بالتفصيل Nbre de Points de Vente en Détail			الاعتمادية
	2023	2022	2021	2023	2022	
Kairouan Nord	296	343	274	2760	2985	القيروان الشمالية
Kairouan Sud	197	200	189	2043	2441	القيروان الجنوبية
Chbika	89	89	88	469	461	الشبيكة
Bouhajla	68	67	63	1933	1868	بوحجلة
Haffouz	4	55	51	350	768	حفوز
El Alaa	3	24	25	120	330	العالا
Sbikha	18	23	14	1356	1244	السيخة
Hajeb El Ayoun	18	23	21	495	552	حاجب العيون
Nasrallah	25	25	20	1043	1020	نصر الله
Chrarda	23	22	24	772	751	الشراردة
Oueslatia	7	7	05	479	434	الوسلاتية
Ain Jloula	2	2	02	88	83	عين جاولة
Manzel Mhiri	1	1	01	41	40	منزل مهوري
<b>Total</b>	<b>751</b>	<b>881</b>	<b>777</b>	<b>11949</b>	<b>12977</b>	<b>الجموع</b>

Source : Centre Régional de Contrôle des Impôts

المصدر : المركز الجهوي لمراقبة الأداءات

## تطور عدد الوكالات المصرفية 2024 Evolution du N<sup>bre</sup> d'Agence Bancaire 2024

المتمدية	2019	2020	2021	2022	2023	2024	المجموع
القيروان الشمالية	6	7	7	7	8	9	46
القيروان الجنوبية	14	14	14	14	22	23	44
بوحجاجة	3	3	3	4	4	4	35
الشبيكة	-	-	-	-	-	-	34
نصرالله	1	1	1	1	1	1	34
حاجب العيون	2	2	2	2	2	2	34
الوساطة	2	2	2	2	2	2	35
حفور	1	2	2	2	2	2	44
العلا	1	1	1	1	1	1	35
السبيخة	1	1	1	1	1	1	34
الشاردة	1	1	1	1	1	1	35
عين جلولة	-	-	-	-	-	-	34
منزل المهيري	-	-	-	-	-	-	35
<b>المجموع</b>	<b>32</b>	<b>34</b>	<b>34</b>	<b>35</b>	<b>44</b>	<b>46</b>	<b>32</b>

المصدر : فرع البنك المركزي

Source : Agence du Banque Centrale

## القطاع السياحي 2024 Secteur Touristique en 2024

Délégation	المواقع الأثرية Sites Archéologiques	المطاعم السياحية Restaurants touristiques	وكالات الأسفار Agences de voyage	عدد الأسرة Nombre de lits	الغزل Hôtels							الغزل الشمالية القروان الجنوبية الجموع		
					الجموع Total	غير مصنفة Non classés	إستضافة عائلية	إستضافة ذو طاقع مميز	نجم واحدة 1 Etoile	نجمان 2 Etoiles	3 نجوم 3 Etoiles		5 نجوم 5 Etoiles	
Kairouan Nord	7	2	10	686	8	3	1	1	1	-	1	1	1	1
Kairouan Sud	1	-	13	287	3	1	-	-	2	-	-	-	-	-
Total	8	2	23	973	11	4	1	1	2	2	1	1	1	1

## تطور المؤشرات السياحية Evolution d'Indicateur Touristique

Délégation	معدل الإقامة/ليلة Moy de séjour		نسبة الإشغال % Taux d'occupation %			الليالي القضاة Nuitées			عدد الوافدين Arrivées			الغزل الشمالية القروان الجنوبية الجموع
	2024	2023	2024	2023	2022	2024	2023	2022	2024	2023	2022	
Kairouan	1,5	1,5	18,4	18,7	14,5	66734	68476	53018	43792	45093	34621	34621

المصدر : الإدارة الجهوية للسياحة

Source: Direction Régionale de Tourisme

توزيع فضاءات العمل عن بعد بمركز العمل عن بعد بولاية القيروان لسنة 2024  
Répartition des Espaces au Cyber Parc de Kairouan Durant l'Année 2024

Cyber Parc Kairouan	فضاءات أخرى	المؤسسات الصادرة كليا		مواطن الشغل	عدد المؤسسات المنتمية	عدد المكاتب المستغل	العدد الجملي للمكاتب العدة للتسويغ	المساحة العدة للتسويغ (م <sup>2</sup> )	المساحة الجمليّة العدة (م <sup>2</sup> )	الركز الجهوي للعمل عن بعد بالقيروان
		مواطن الشغل	العدد							
	فضاء عمل مشترك (Coworking Space) مساحتها 92 (م <sup>2</sup> ) و 11 مشترك			65						
	فضاء شاغل مساحته 147 (م <sup>2</sup> ) سيقت تخصيصه لدورات التكوين في إعادة التأهيل	36	3			17	20	437,5	1295	

Source: Cyber Park Kairouan

المصدر : مركز العمل عن بعد

معطيات عامة حول البريد 2024

Données Globales de la Poste 2024

Délégation	Milieu	نسبة التغطية	عدد العمليات المالية			الوكالات المختصة	البريد التجول	مكاتب البريد		الوسط	العمدية
			عدد الحوالات الواردة من الخارج	عدد الحوالات المستخلصة	عدد الحوالات المرسلات			النوافذ	العدد		
Kairouan nord	Urban	13402	27516	127079	55998	-	-	18	5	الحضري	القيروان الشمالية
	Rural		38107	155461	97822	2	4	22	3	الريفي	
Kairouan sud	Urban	12929	6505	70771	26046	-	-	14	2	الحضري	القيروان الجنوبية
	Rural		4461	44761	15892	-	-	4	5	الريفي	
Sbikha	Urban	14187	682	15071	3580	-	-	2	1	الحضري	السييخة
	Rural		4552	46437	20256	-	-	9	1	الريفي	
Oueslatia	Urban	6788	2954	60974	21009	-	-	9	2	الحضري	الوسلاتية
	Rural		4552	46437	20256	-	-	9	3	الريفي	
Ain Jloula	Urban	7411	2249	55499	10720	-	-	6	1	الحضري	عين جلولة
	Rural		10880	71561	34767	-	-	8	2	الريفي	
Chbika	Urban	25082	3029	31168	12718	-	-	8	1	الحضري	الشبيكة
	Rural		3193	26064	10270	-	-	4	2	الريفي	
Haffouz	Urban	6751	6786	53555	20545	-	-	6	1	الحضري	حفوز
	Rural		9254	30211	13367	-	-	6	1	الريفي	
ElAlaa	Urban	14593	120168	788612	342990	2	4	116	25	الحضري	العلا
	Rural		-	-	-	-	-	-	23	الريفي	
Bouhajja	Urban	13258	10880	71561	34767	-	-	8	1	الحضري	بوحججة
	Rural		3029	31168	12718	-	-	8	2	الريفي	
Nasrallah	Urban	9550	3029	31168	12718	-	-	8	1	الحضري	نصر الله
	Rural		3193	26064	10270	-	-	4	2	الريفي	
ManzeIMhiri	Urban	6566	6786	53555	20545	-	-	6	1	الحضري	منزل المهيري
	Rural		9254	30211	13367	-	-	6	1	الريفي	
Hajeb El Ayoun	Urban	37565	120168	788612	342990	2	4	116	25	الحضري	حاجب العيون
	Rural		-	-	-	-	-	-	23	الريفي	
Chhrarda	Urban	14593	120168	788612	342990	2	4	116	25	الحضري	المشاردة
	Rural		-	-	-	-	-	-	23	الريفي	
Total	Urban	125411	120168	788612	342990	2	4	116	25	الحضري	الجموع
	Rural		-	-	-	-	-	-	23	الريفي	

المصدر : الإدارة الجهوية للبريد

Source : Direction Régionale de la Poste

تجهيزات قطاع الاتصالات  
Equipements du Secteur Télécommunication

Délégation	أجهزة التاكسي فون Taxiphones			الراديوي WLL			سعة محولات الهاتف السلكي Capacité de distribution télé-phonique			العمدية
	2024	2023	2022	2024	2023	2022	2024	2023	2022	
	Kairouan Nord	0	0	47	4190	-	-	19536	19536	
Kairouan Sud	0	0	8		-	-	13786	13786	22500	القيروان الجنوبية
Sbikha	0	0	4		-	-	1488	1120	4500	السبيخة
Oueslatia	0	0	3		-	-	1344	1344	2500	الوسلاتية
Chbika	0	0	1	1024	-	-	384	1660	1660	الشبيكة
Haffouz	0	0	11		-	-	4908	4844	3500	حفوز
El Alaa	0	0	6	1665	-	-		1024	1500	العالا
Bouhajla	0	0	32		-	-	1504	1504	4000	بوحجلة
Nasrallah	0	0	08		-	-	3720	3688	3000	نصرالله
Hajeb El Ayoun	0	0	09		-	-	1264	1024	2000	حاجب العيون
Chnarda	0	0	02		-	-	392	336	1000	الشراردة
Ain Jouloua	0	0	02		-	-	224	224	500	عين جولوة
Menzel Mhiri	0	0	01		-	-	512	480	1000	منزل مهوري
<b>Total</b>	<b>00</b>	<b>00</b>	<b>138</b>	<b>6897</b>	<b>-</b>	<b>-</b>	<b>50570</b>	<b>49062</b>	<b>67160</b>	<b>الجموع</b>

Source : Direction Régionale de Tunisie Télécom

المصدر : الإدارة الجهوية للاتصالات

## تطور مؤشرات الاتصالات

## Evolution des Indicateurs de Télécommunications

Délégation	الكثافة الهاتفية Densité Téléphonique				المشتركون بالجوال Abonnés Mobile				المشتركون بالثابت Fixe abonnés				الاعتمادية
	2024	2023	2022	2021	2024	2023	2022	2021	2024	2023	2022	2021	
Kairouan Nord	58.24	30	7.5	-	-	-	-	-	13394	10322	8027	8027	القيروان الشمالية
Kairouan Sud	39.99	53	13	-	-	-	-	-	8415	8270	13383	13383	القيروان الجنوبية
Sbikha	8.52	10	1.43	-	-	-	-	-	1379	1256	1092	1092	السبيخة
Oueslatia	12.53	8	2.6	-	-	-	-	-	809	787	732	732	الوسلاتية
Chbika	8.17	5.88	1.48	-	-	-	-	-	640	572	546	546	الشبيكة
Haffouz	16.06	13.1	3.33	-	-	-	-	-	1487	1397	1318	1318	حفوز
El Alaa	5.66	4.6	1.15	-	-	-	-	-	371	344	328	328	العلا
Bouhajla	8.02	6.37	1.53	-	-	-	-	-	1220	1187	1151	1151	بوحجلا
Nasrallah	10.19	5.95	2.91	-	-	-	-	-	559	573	587	587	نصرالله
Hajeb El Ayoun	12.43	11.66	2.5	-	-	-	-	-	967	955	943	943	حاجب العيون
Chrarda	4.5	2.95	0.86	-	-	-	-	-	296	268	251	251	الشراردة
Ain Jloula	10.91	2.6	2.4	-	-	-	-	-	197	173	164	164	عين جلولة
Menzel Mhiri	19.05	6.26	2.9	-	-	-	-	-	523	465	377	377	منزل مهيري
<b>Total</b>	<b>23.29</b>	<b>18.36</b>	<b>4.81</b>	<b>190747</b>	<b>227535</b>	<b>216700</b>	<b>216700</b>	<b>30257</b>	<b>26569</b>	<b>28899</b>	<b>28899</b>	<b>28899</b>	<b>الجموع</b>

المصدر : الإدارة الجهوية للاتصالات

Source : Direction Régionale de Tunisie Télécom

## استعمال تكنولوجيا الاتصال و المعلومات لدى الاسر 2024

## Accès des TIC au Niveau des Ménages 2024

Délégation	راديو كاسيت Radio Cassette	الهاتف الثابت Téléphone Fixe	الهاتف الجوال Téléphone Portable	التلفاز الذكي Smart TV	التلفاز Télévision	الحاسوب Ordinateur	النفاز للإنترنت Accès Internet	الوسط
Urbain	55,01%	1,65%	96,91%	69,87%	95,91%	24,90%	43,45%	الوسط البلدي
Rural	29,64%	0,62%	87,68%	53,46%	91,57%	5,20%	5,47%	الوسط الريفي
Total	39,82%	1,04%	91,38%	60,05%	93,31%	13,11%	20,71%	الجموع

Source : INS (Recensement 2024)

المصدر : المعهد الوطني للإحصاء (تعداد 2024)

الإمكانات المتاحة للمواد الإنشائية بالقيروان  
Les Potentiels des Substances à Kairouan

الاستعمالات Utilisation	الموقع Lieu	النوع Type	المواد Matière
صناعة الرخام Industrie du marbre	جبل وسلات (حفوز)، جبل قمقومة (نصر الله) Jbel Oueslet (Haffouz), Jbel Gamgouma (Nasrallah)	نوع روايال حفوز Royal Clair Haf- fouz	-1 الحجارة الرخامية Marbre
صناعة الاسمنت الأبيض وصناعة الدهن ومختلف الصناعات الكيميائية والعلف الحيواني وتنقية الزيوت ومواد التجميل Cimenterie, Peinture, Sidérurgie, Produits Cosmétique	عدة مواقع بولاية القيروان des affleurements dans plusieurs sites	حجارة جيرية Les pierres de taille	
إنتاج الحصى للأشغال العامة والبنائيات المدنية Production des enrobés de chaussées et des bétons	الهوارب، الرويسات، الباطن، جبل شاكور، جبل سيدي عبدالله El Hawereb, Rouisset, El Baten, J. Chaker, J. Sidi Abdallah	الحجارة الكلسية الدولية Le calcaire massif (Les dolomies)	-2 الحجارة الكلسية Calcaire
تنقية الزيوت والحوامض وصناعة الفولاذ Désytration des huiles et des acides	نصر الله، حفوز Nasrallah, Haffouz	الطين السمكتيني Argile	
الصناعات التقليدية Artisanat	نصر الله، حفوز، سيدي خليف، الهوارب وجبل الطويلة Nasrallah, Haffouz, Sidi Khelif, El Hawereb, Jbel Touila	الطين الكاولينو اليتيك (الابيض) Argiles blanches	
صناعة الآجر Matière de construction (briques)		الطين المشترك Argile	-3 الحجارة الطينية Argile
صناعة البلور المجفف والبلور المسطح Industrie tels que le verre creux, la fonderie, le bâtiment	حفوز، الشبيكة، والعالا وجبل لبيص Haffouz, Chbika, El Alaa, Jbel Labyadh	رمال السليسية Sables silicieux	-4 الصخور الرملية Les sables
	الوسلاتية، حفوز، السبيخة ودوار بوزبوس والعالا Oueslatia, Haffouz, Sbikha, El Alaa	رمال ذات تركيبة سليسية عالية Sables silicieux de forte densité	
صناعة قوالب الجبس والزخرفة وصناعة الاسمنت la fabrication du plâtre, dans l'industrie de ciment, les activités artisanales,	بعض المواقع quelques sites		-5 حجارة الجبس Les Gypses

مساندة التنمية

L'APPUI AU

DEVELOPPEMENT

---

## تطور عدد المشاريع الممولة من البنك التونسي للتضامن Evolution du N<sup>bre</sup> de Projets Financés par la BTS

Délégation	عدد مواطن الشغل Nbre d'emploi			الاستثمار (اد) Investissements (1000 mD)			عدد المشاريع Nombre de Projets			المتممات
	2023	2022	2021	2023	2022	2021	2023	2022	2021	
Kairouan Nord										القيروان الشمالية
Kairouan Sud										القيروان الجنوبية
Sbikha										السيبختة
Chbika										الشبيكة
Haffouz										حفوز
Oueslatia										الوسلاتية
Hajeb El Ayoun										حاجب العيون
El Alaa										العللا
Bouhajja										بوحججة
Chrarda										الشرادة
Nasrallah										نصر الله
<b>Total</b>	<b>848</b>	<b>832</b>	<b>761</b>	<b>13246</b>	<b>10001</b>	<b>8211</b>	<b>655</b>	<b>657</b>	<b>572</b>	<b>الجموع</b>

المصدر: فرع البنك التونسي للتضامن

Source : BTS

## مشاريع البنك التونسي للتضامن حسب القطاع

## Nbre des Projets BTS par Secteur

Délégation	المهن الصغرى Petits métiers						الزراعة Agriculture						العمدية			
	التمويل (م د) Financement (m D)			العدد Nombre			التمويل (م د) Financement (m D)			العدد Nombre						
	2024	2023	2022	2024	2023	2022	2024	2023	2022	2024	2023	2022				
Kairouan Nord																
Kairouan Sud																
Sbikha																
Chbika																
Haffouz																
Oueslatia																
Hajeb El Ayoun																
El Alaa																
Bouhajja																
Chrarda																
Nasrallah																
<b>Total</b>	<b>2343</b>	<b>1577</b>	<b>2114</b>	<b>119</b>	<b>112</b>	<b>154</b>	<b>4122</b>	<b>3146</b>	<b>909</b>	<b>240</b>	<b>188</b>	<b>24</b>				

المصدر: فرع البنك التونسي للتضامن

Source: BTS

## مشاريع البنك التونسي للتضامن للقطاع (يبيع)

## Nbre des Projets BTS par Secteur

Délégation	الصناعات التقليدية Artisanat				الخدمات Services				المتمديرة			
	الاستثمار (م د)		العدد Nombre		الاستثمار (م د)		العدد Nombre					
	2024	2023	2022	2024	2023	2022	2024	2023		2022		
Kairouan Nord										القيروان الشمالية		
Kairouan Sud										القيروان الجنوبية		
Sbikha										السبيخة		
Chbika										الشبيكة		
Haffouz										حفوز		
Oueslatia										الوسلاتية		
Hajeb El Ayoun										حاجب العيون		
El Alaa										العلا		
Bouhajja										بوحجلة		
Chrarda										الشرادة		
Nasrallah										نصر الله		
<b>Total</b>	<b>585</b>	<b>623</b>	<b>586</b>	<b>114</b>	<b>154</b>	<b>141</b>	<b>6195</b>	<b>4655</b>	<b>4602</b>	<b>182</b>	<b>203</b>	<b>253</b>

Source : BTS

المصدر : البنك التونسي للتضامن

## الإستثمارات المنجزة من البنك التونسي للتضامن

## Investissements Réalisés par la BTS

	مواطن الشغل Nbre d'emplois			كلفة التمويل (أ.د.) Coutde financement (Millies DT)			عدد القروض Nbre de crédits			القطاع	
	2024	2023	2022	2024	2023	2022	2024	2023	2022		
Secteur	Agriculture	274	228	34	4122	3146	909	240	188	24	الزراعة
	Artisanat	118	156	150	585	623	586	114	154	141	الصناعات التقليدية
	Petit métier	162	154	213	2343	1577	2114	119	112	154	المهن الصغرى
	Service	294	294	364	6195	4655	4602	182	203	253	الخدمات
	<b>Total</b>	<b>848</b>	<b>832</b>	<b>761</b>	<b>13245</b>	<b>10001</b>	<b>8211</b>	<b>655</b>	<b>657</b>	<b>572</b>	<b>الجموع</b>
Niveau d'ins- truction	Enseigne- ment Supé- rieur	141	146	165	2131	2193	2399	86	95	85	تعليم عالي
	Autres Niveaux	704	686	596	11114	7808	5812	569	562	487	مستويات أخرى
	<b>Total</b>	<b>848</b>	<b>832</b>	<b>761</b>	<b>13245</b>	<b>10001</b>	<b>8211</b>	<b>655</b>	<b>657</b>	<b>572</b>	<b>الجموع</b>
Sexe	Femmes	307	391	357	2488	2756	2549	245	331	255	نساء
	Hommes	541	441	404	10757	7245	5662	410	326	317	رجال
	<b>Total</b>	<b>848</b>	<b>832</b>	<b>761</b>	<b>13245</b>	<b>10001</b>	<b>8211</b>	<b>655</b>	<b>657</b>	<b>572</b>	<b>الجموع</b>
Type de projets	Création	360	248	190	6308	4523	3357	259	162	118	إحداث
	Extention	488	584	571	6938	5478	4855	396	495	454	توسعة
	<b>Total</b>	<b>848</b>	<b>832</b>	<b>761</b>	<b>13246</b>	<b>10001</b>	<b>8212</b>	<b>655</b>	<b>657</b>	<b>572</b>	<b>الجموع</b>

Source : BTS

المصدر : فرع البنك التونسي للتضامن

## تطور عدد المشاريع والاستثمارات الممولة من قبل الجمعيات Evolution des Projets Financés par les Associations

Association	الاستثمارات (m,D)				عدد المشاريع Nombre de Projets				الجمعية
	2024	2023	2022	2021	2024	2023	2022	2021	
Association l'Autonomie			925	725			337	302	القيروان لاعتماد على الذات
Kairouan pour le développement Intégré			1950	1725			849	835	القيروان للتنمية المتكاملة
Association locale pour le développement Chbika			675	525			239	239	الجمعية المحلية للتنمية الشبكية
Association pour le développement Sbukha			-	-			-	-	جمعية التنمية بالسبخة
Association pour le soutien du développement de soie			-	-			-	-	جمعية دعم التنمية الذاتية الوسالاتية
Association de développement l'Excellence Haf-fouz			725	500			377	334	الجمعية التنموية الامتياز حفوز
Association du développement global El Alaa			100	100			49	55	جمعية التنمية الشاملة العلاء
Association l'Excellence Nasralla			-	-			-	-	جمعية الامتياز نصر الله
Association l'Espoir Chrada			-	-			-	-	جمعية الأصل الشراة
Association l'Excellence Bouhajja			400	362.5			193	183	جمعية الامتياز بوحجة
Association Bouhajja pour soutenir le développement			275	362.5			167	74	جمعية بوحجة لدعم التنمية
<b>Total</b>			<b>5125</b>	<b>4300</b>			<b>2247</b>	<b>2022</b>	<b>مجموع الولاية</b>

المصدر : البنك التونسي للتضامن

Source : BTS

## البرنامج الجهوي للتنمية سنة 2024 Programme Régionale de Développement au 2024

Actions	المنجز Réalisé		المبرمج Programmé		العناصر
	الكلفة Coût (md)	مشروع Projet	الكلفة Coût (md)	مشروع Projet	
Desserte en Eau Potable SONEDE (Ménage)	0.837	152	0,554		الاء الصالح للشرب صوناد (عائلة)
Desserte en Eau Potable GR (Ménage)	5.032	8030	2,320	استكمال مشاريع قديمة	الاء الصالح للشرب هندسة ريفية (عائلة)
Électrification public (Ménage)	-	-	0,400		التنوير العمومي (كهربة الأبار)
Pistes Agricoles (Km)	11.872	59.8	10,454	42,1	المسالك الفلاحية (كلم)

Source : Conseil Régional de Kairouan

المصدر : المجلس الجهوي بالقرون

## برنامج التنمية المندمجة : نصر الله 2024

### Projet de Développement Intégré : Nasrallah 2024

Actions	المنجز إلى موفى ديسمبر 2024 Réalisation		البرمجة المحيثة Actualisé		الوحدة Unité	العناصر
	المالي	المادي	المالي	المادي		
<b>Actions Individuelles</b>	<b>231</b>	<b>27</b>	<b>1435</b>	<b>73</b>		العناصر الفردية
Projets Agricoles	41	7	544	30	مشروع	- مشاريع فلاحية
Projets Petits Métiers	165	9	500	16	مشروع	- مشاريع المهن الصغرى
Projets Artisanales	25	11	122	14	مشروع	- مشاريع في الصناعات التقليدية
Projet d'élevage de chameaux	0	0	269	13	مشروع	- مشاريع تربية الإبل
<b>Actions Collectives</b>	<b>6210</b>		<b>6236</b>			العناصر الجماعية
Formation	72	39	98	69	منتفع	- التكوين
<b>Infra, Productives</b>	<b>2837</b>		<b>2837</b>			البنية الأساسية المنتجة :
Aménagement Périmètres Irrigués Salah B.Mokhtara	1218	1	1218	226	هك	- تهيئة منطقة سقوية صالح بن مختارة
Création d'un forage	221	1	221	1	بئر	حفر بئر عميقة
<b>Equipement du forage</b>	<b>189</b>	<b>1</b>	<b>189</b>	<b>1</b>	بئر	تجهيز البئر العميقة
Electrification du forage	286	1	286	1	بئر	كهربة البئر العميقة
Construction d'un local industriel	923	1	923	1	محل	بناء محل صناعي ببلدية نصر الله
<b>Équip, Collectifs</b>	<b>1103</b>		<b>1103</b>			البنية الأساسية
Aménagement piste agricole Salah Ben Mokhtara	377	1	377	2	كلم	تهيئة وتعبيد مسلك بئر صالح بن مختارة
Aménagement piste agricole Elflailia		1		2	كلم	تهيئة وتعبيد مسلك الفلايلية
Desserte en eau potable agglomeration Edaithia	726	1	726	173	عائلة	تزويد تجمع الدعايثية ع/ط الشركة
<b>Equipement Collectif</b>	<b>1964</b>		<b>1964</b>			التجهيزات الجماعية
<b>Construction Complexe d'enfance Municipalité Nasrallah</b>	<b>502</b>	<b>1</b>	<b>502</b>	<b>1</b>	مركب	بناء مركب طفولة ببلدية نصر الله
<b>Construction Maison de jeunes a Menel Mhiri</b>	<b>577</b>	<b>1</b>	<b>577</b>	<b>1</b>	دار شباب	بناء دار شباب بمنزل المهيري
<b>Création Salle de sport individuel a Nasrallah</b>	<b>885</b>	<b>1</b>	<b>885</b>	<b>1</b>	قاعة	بناء قاعة رياضة ببلدية نصر الله
<b>Etudes, gestion et réserve</b>	<b>234</b>		<b>234</b>			الدراسات والتسيير
<b>Études et Gestion</b>	<b>234</b>		<b>234</b>			الدراسات والتسيير
<b>Total</b>	<b>6441</b>		<b>7671</b>			<b>المجموع</b>

Sources : Coordinateur des Projets PDI

المصدر : منسق مشاريع التنمية المندمجة

## برنامج التنمية المندمجة : حاجب العيون 2024

## Projet de Développement Intégré : Hajeb El Yaoun 2024

Actions	المنجز الى موفى ديسمبر 2024 Réalisation		البرمجة المحيثة Actualisé		الوحدة Unité	العناصر
	المالي	المادي	المالي	المادي		
<b>Actions Individuelles</b>	<b>377</b>	<b>33</b>	<b>782</b>	<b>63</b>		العناصر الفردية :
Création projets Agricoles	22	3	22	35	مشروع	- مشاريع فلاحيّة
Projets en Petits Métiers	314	18	643	14	مشروع	- مشاريع المهن الصغرى
Projets Artisanales	41	12	117	14	مشروع	- مشاريع في ص. التقليديّة
<b>Actions Collectives</b>	<b>5120</b>		<b>5120.6</b>	<b>0</b>		العناصر الجماعية :
Formation	99,5	64	100	65	منتفع	- التكوّن
<b>Infra. Productives</b>	<b>2126</b>	<b>0</b>	<b>2126</b>			البنية الأساسية المنتجة
Création Puits Profonds à Awled Amer	67	1	169	1	بئر	حفر بئر عميقة بأولاد عامر
Création puits de compensation à Awled Amer	103	1		1	بئر	حفر بئر تعويضية بأولاد عامر
Équipement Puits profond	206	1	206	1	بئر	تجهيز البئر العميقة
Électrification Puits profonds	33		33	1	بئر	كهربية آبار عميقة
Aménagement Périmètres Irrigués à Awled Amer	1250	0.98	250.1	71	هك	تهيئة منطقة سقوية بأولاد عامر
Construction d'un local industriel	449	1	449	1	محل	بناء محل صناعي
Acquisition d'un terrain pour un espace Industriel	18	1	18	1	عقار	اقتناء عقار لبناء محل صناعي
<b>Infrastructures</b>	<b>2652</b>		<b>2652</b>			البنية الأساسية :
Aménagement piste agricole Ejrid à Kantara	1551	1	5511	7.5	كلم	تهيئة وتعبيد مسالك الجريد بالفنطرة
Aménagement Piste Agricole Chouahnia		1		3	كلم	تهيئة وتعبيد مسلك الشواهنية بالغوبية
Aménagement des routes	721	1	721		كلم	تهيئة وتعبيد الطرقات بحي الوكالت
Desserte en eau potable Awled Abbess	380	1	380	65	عائلة	تزويد تجمع اولاد عباس
Desserte en eaux potable Kathairiya/ SONEDE		1		42	عائلة	تزويد تجمع الخذايرية
<b>Équipement Collectif</b>	<b>163</b>		<b>163</b>			التجهيزات الجماعية
Création d'un CBS Hadaya	163	1	163	1	مركز	بناء مركز صحة اساسية بالهدايا
<b>Etudes, gestion et réserve</b>	<b>80</b>		<b>80</b>			الدراسات والتسيير
<b>Etudes, gestion et réserve</b>	<b>80</b>		<b>80</b>			الدراسات والتسيير
<b>Total</b>	<b>5497</b>		<b>5902</b>			المجموع

Sources : Coordinateur des Projets PDI

المصدر : منسق مشاريع التنمية المندمجة

## برنامج التنمية المندمجة : القيروان الشمالية 2024

## Projet de Développement Intégré kairouan Nord 2024

Actions	المنجز إلى موفى ديسمبر 2024 réalisation		البرمجة المحيطة Actualisé		الوحدة Unité	العناصر
	المالي	المادي	المالي	المادي		
<b>Actions Individuelles</b>	<b>49</b>	<b>5</b>	<b>3000</b>	<b>111</b>		العناصر الفردية
Création projets Agricoles			1158	43	مشروع	إحداث مشاريع فلاحيّة
Projets en Petits Métiers	49	5	1692	62	مشروع	المهن الصغرى
Projets Artisanales			150	6	مشروع	الصناعات التقليدية
<b>Actions Collectives</b>	<b>2110</b>		<b>10788</b>			العناصر الجماعية
Formation	102	61	207	159	منتفع	التكوين
<b>Infra. productives</b>			7000			البنية الأساسية المنتجة
Création marché central sidi Arfa			7000	1	سوق	إحداث سوق مركزية بسيدي عرفّة
Infrastructures	1517		1517			البنية الأساسية
Renforcement piste Saidia Draa Itameur	563	0%	563	5	كلم	تدعيم مسلك السعادية بذراع التمار
Aménagement piste agricole elhdadja –elkradia Elbatan	369	100%	369	2,1	كلم	تهيئة وتعبيد مسلك الهدادجة- الكراودية بالباطن
Éclairage carrefour elgatrانيا	46	100%	46	15	ن ا	تنوير مفترق القطرانية
Desserte en eau potable agglomerations Imadet Baten	370	100%	370	70	عائلة	تزويد تجمعات بعمادة الباطن
Desserte en eau potable agglomeration Dhoubi-menchia	78	100%	78	25	عائلة	تزويد تجمع الذوبي بالمنشية
Agglomération Logements	91	100%	91	8	عائلة	تجمعات سكنية
<b>Equipement collectif</b>	<b>164</b>		<b>1564</b>			التجهيزات الجماعية
Création d'un espace sportif Elghabette			598	1	فضاء	إحداث فضاء رياضي بالغبات
Aménagement du terrain espace des handicapés	164	100%	164	1	ملعب	تهيئة الملعب بفضاء المعوقين
Création d'une piste sanitaire			802	1	مسلك	إحداث مسلك صحي
<b>Etudes, gestion et réserve</b>	<b>327</b>		<b>500</b>			الدراسات والتسيير
<b>Etudes, gestion et réserve</b>	<b>327</b>		<b>500</b>			الدراسات والتسيير
<b>Total</b>	<b>2159</b>		<b>13788</b>			<b>الجملة</b>

Sources : Coordinateur des Projets PDI

المصدر : منسق مشاريع التنمية المندمجة

## برنامج التنمية المندمجة : القيروان الجنوبية 2024

## Projet de Développement Intégré kairouan Sud 2024

Actions	المنجز إلى موفى ديسمبر 2024 réalisation		البرمجة المحينة Actualisé		الوحدة Unité	العناصر
	المالي	المادي	المالي	المادي		
<b>Actions Individuelles</b>	<b>0,000</b>	<b>0</b>	<b>3000</b>	<b>108</b>		العناصر الفردية
Création projets Agricoles			1052	37	مشروع	إحداث مشاريع فلاحية
Projets en Petits Métiers			1858	69	مشروع	المهن الصغرى
Projets Artisanales			90	2	مشروع	الصناعات التقليدية
<b>Actions Collectives</b>	<b>3736,8</b>		<b>8317</b>			العناصر الجماعية
Formations	3,8	1	196	239	منتفع	التكوين
<b>Infra,Productives</b>			3473			البنية الأساسية المنتجة
Création marché de légumes et fruits			2370	1	مركز	إحداث سوق يومية للخضر والغالل
Création d'un centre de collecte de produits agricoles			1103	1		إحداث مركز لتجميع المنتجات الفلاحية
Infrastructures de Base	3372		4148		كلم	البنية الأساسية
Aménagement piste agricole Rmadhnia-Khazazia	1548	95%	818	3,5	كلم	تهيئة وتعبيد مسلك الرماضية-الخزازية
Aménagement piste agricole Ouledltoumi		95%	730	3,5	عائلة	تهيئة وتعبيد مسلك أولاد التومي
Desserte en eau potable BriketElargoub	912		950	300	بئر	تزويد بريكات العرقوب
Création d'un forage	240	100%	278	1	بئر	حفر بئر عميقة
Electrification du forage	113	90%	113	1		كهربة البئر العميقة
Aménagement du réseau	559	80%	559		عائلة	تهذيب الشبكة
Desserte en eau potable Farzei			700	30		تزويد قرية فرزاي
<b>Etudes, gestion et réserve</b>	<b>361</b>		<b>500</b>			الدراسات والتسيير
Etudes , gestion et réserve	361		500			الدراسات والتسيير والإحتياطي
<b>Total</b>	<b>3736,8</b>		<b>11317</b>			<b>الجملة</b>

Sources : Coordinateur des Projets PDI

المصدر : منسق مشاريع التنمية المندمجة

## برنامج التنمية المندمجة : الشبكة 2024

## Projet de Développement Intégré chebika 2024

Actions	المنجز إلى موفى ديسمبر 2024 réalisation		البرمجة المحيطة Actualisé		الوحدة Unité	العناصر
	المالي	المادي	المالي	المادي		
<b>Actions Individuelles</b>	<b>196</b>	<b>6</b>	<b>3000</b>	<b>89</b>		العناصر الفردية
Création projets Agricoles	149	1	1946	49	مشروع	إحداث مشاريع فلاحية
Projets en Petits Métiers	42	4	1050	38	مشروع	المهن الصغرى
Projets Artisanales	5	1	4	2	مشروع	الصناعات التقليدية
<b>Actions Collectives</b>	<b>5502,5</b>		<b>8656</b>			العناصر الجماعية
Formation	2,5	1	179		منتفع	التكوين
<b>Infrastructures productives</b>	<b>1870</b>		<b>3209</b>			البنية الأساسية المنتجة
Aménagement perimetre irrigué Briket hammed	1870		2106	49	هك	تهيئة منطقة سقوية بالبريكات هماد
<b>Création d'un centre de col- lecte de produits agricoles</b>			1103	1	مركز	إحداث مركز لتجميع المنتجات الفلاحية
<b>Infrastructures</b>	<b>3280</b>	<b>5</b>	<b>3280</b>			البنية الأساسية
Aménagement piste agricole Elmtairia	<b>607</b>	100%	607	3,6	كلم	تهيئة وتعبيد مسلك المطايرية
Aménagement piste agricole Eldhriouit	<b>953</b>	100%	953	4	كلم	تهيئة وتعبيد مسلك الذريوات
Aménagement piste agricole Fandra	895	100%	895	5	كلم	تهيئة وتعبيد مسلك فندرة-
<b>Eclairage Elhouerbe</b>	<b>140</b>	100%	140	85	ن	تنوير قرية الهوارب
Desserte en eau potable Elkhlfia	685	100%	685	87	عائلة	تزويد منطقة الخلايفية
<b>Equipement Collectif</b>	<b>107</b>		<b>1488</b>			التجهيزات الجماعية
Création salle sportif Individuel			1381	1	فضاء	بناء قاعة للرياضات الفردية
Aménagement stade Sidi Ali Ben Salem	107		107	1	ملعب	تهيئة ملعب بسيدي علي بن سالم
<b>Etudes, gestion et réserve</b>	<b>243</b>		<b>500</b>			الدراسات والتسيير
Études et Gestion et réserve	243		500			الدراسات والتسيير الإحتياطي
<b>Total</b>	<b>5698,5</b>		<b>11656</b>			الجملة

Sources : Coordinateur des Projets PDI

المصدر : منسق مشاريع التنمية المندمجة

## برنامج التنمية المندمجة : السبيخة 2024

## Projet de Développement Intégré Sbikha 2024

Actions	المنجز إلى موفى ديسمبر 2024 réalisation		البرمجة الحيثية Actualisé		الوحدة Unité	العناصر
	المالي	المادي	المالي	المادي		
<b>Actions Individuelles</b>	<b>342</b>	<b>37</b>	<b>3000</b>	<b>106</b>		العناصر الفردية
Création projets Agricoles	221	14	1557	55	مشروع	إحداث مشاريع فلاحية
Projets en Petits Métiers	110	20	1441	50	مشروع	المهن الصغرى
Projets Artisanales	11	3	2	1	مشروع	الصناعات التقليدية
<b>Actions Collectives</b>	<b>3654,6</b>		<b>10092</b>			العناصر الجماعية
<b>Formation</b>	21,6	13	198	214	منتفع	التكوين
<b>Infra. productives</b>			1253			البنية الأساسية المنتجة
Création d'un centre de collecte de produits agricoles			1253	1	مركز	إحداث مركز لتجميع المتوجات الفلاحية
<b>Infrastructures</b>	2497		5277			البنية الأساسية
Aménagement piste agricole agglomeration Fatnassa	440	100%	440	2,5	كلم	تعبيد مسالك بتجمع فطناسة
Aménagement piste agricole Elkodhor à Elgtifa	507	100%	507	2,6	كلم	تعبيد مسلك الخضر بالقطيفة
Aménagement piste agricole Elhmarnia à Elkhriouiaa	1299		1299	10	كلم	تهيئة وتعبيد مسلك الحمارنية بالخرروع
Éclairage agglomeration Fatnassa	251	98%	251	76	ن!	تنوير عمومي بتجمع فطناسة
Desserte en eau potable Glaib elsbat			2780	260	عائلة	تزويد تجمع قلب السبط
<b>Équipement Collectif</b>	<b>826</b>		<b>2864</b>			التجهيزات الجماعية
Création d'un CBS Elkriouiaa	412	80%	412	1	مركز	بناء مركز صحة أساسية بالخرروع
Création d'un stade Elalam	414	75%	414	1	ملعب	إحداث ملعب كرة قدم بالعلم
Aménagement terrain Sbikha			1246	1	ملعب	تهيئة ملعب السبيخة
Création d'un espace sportif Sisb			792	1	قاعة	إحداث فضاء رياضي بسيسب
<b>Etudes, gestion et réserve</b>	<b>310</b>		<b>500</b>			الدراسات والتسيير
Études et Gestion et réserve	310		500			الدراسات والتسيير الإحتياطي
<b>Total</b>	<b>3996,6</b>		<b>13092</b>			<b>الجملة</b>

Sources : Coordinateur des Projets PDI

المصدر : منسق مشاريع التنمية المندمجة

## برنامج التنمية المندمجة : الوسلاطية 2024

## Projet de Développement Intégré Ouslatia 2024

Actions	المنجز إلى موفى ديسمبر 2024 réalisation		البرمجة المحيطة Actualisé		الوحدة Unité	العناصر
	المالي	المادي	المالي	المادي		
<b>Actions Individuelles</b>	<b>283</b>	<b>14</b>	<b>3000</b>	<b>104</b>		العناصر الفردية
Création projets Agricoles	78	5	1641	55	مشروع	إحداث مشاريع فلاحية
Projets en Petits Métiers	195	6	1349	44	مشروع	المهن الصغرى
Projets Artisanales	10	3	10	5	مشروع	الصناعات التقليدية
<b>Actions Collectives</b>	<b>1813</b>		<b>7162</b>			العناصر الجماعية
Formation	22	13	200	171	منتفع	التكوين
<b>Infra. productives</b>	<b>1044</b>		<b>3180</b>			البنية الأساسية المنتجة
Création zone Irriguée Elmaazil	1044		1230	43	هك	إحداث منطقة سقوية بالمعازيل
Acquisition d'un espace commercial			1950	1	فضاء	بناء فضاء تجاري
<b>Infrastructures</b>	<b>84</b>		<b>84</b>		كلم	البنية الأساسية
Aménagement piste agricole	84	100%	84	0,6	كلم	تعبيد مسلك مركز التكوين
<b>Équipement Collectif</b>	<b>446</b>		<b>3198</b>			التجهيزات الجماعية
Création d'une maison de jeune			2752	1	مركز	إحداث دار شباب
Amélioration CBS deT2 au T4	446	1	446	1	مركز	تطوير مركز الصحة الأساسية
<b>Etudes, gestion et réserve</b>	<b>217</b>		<b>500</b>			الدراسات والتسيير
Études et Gestion	217		500			الدراسات والتسيير
<b>Total</b>	<b>2096</b>		<b>10162</b>			الجملة

Sources : Coordinateur des Projets PDI

المصدر : منسق مشاريع التنمية المندمجة

## برنامج التنمية المندمجة : عين جولة 2024

## Projet de Développement Intégré Ain Jloula 2024

Actions	المنجز إلى موفى ديسمبر 2023 réalisation		البرمجة المحيطة Actualisé		الوحدة Unité	العناصر
	المالي	المادي	المالي	المادي		
<b>Actions Individuelles</b>	<b>347</b>	<b>9</b>	<b>3000</b>	<b>119</b>		العناصر الفردية
Création projets Agricoles	14	1	2065	77	مشروع	إحداث مشاريع فلاحية
Projets en Petits Métiers	326	6	931	40	مشروع	المهن الصغرى
Projets Artisanales	7	2	4	2	مشروع	الصناعات التقليدية
<b>Actions Collectives</b>	<b>1515</b>		<b>9527</b>			العناصر الجماعية
Formation			150	186	منتفع	التكوين
<b>Infra. productives</b>			3200			البنية الأساسية المنتجة
<b>Création d'un quartier de petits métiers</b>			1140	1	حي حرفي	إحداث حي حرفي
Création d'un local industriel			957	1	محل	إحداث محل صناعي
Création d'un centre de collecte de produits agricoles			1103	1	مركز	إحداث مركز لتجميع المنتجات الفلاحية
<b>Infrastructures de Base</b>	1262		4707			البنية الأساسية
Aménagement piste agricole Garet elnamous	577	75%	577	3,7	كلم	تعبيد مسلك فرعة الناموس
<b>Aménagement piste agricole elhsainia</b>	685	100%	730	3,3	كلم	تعبيد مسلك الحسائنية
Desserte en eau potable magra			3400	600	عائلة	تزويد منطقة مقرة
<b>Equipement Collectif</b>			<b>970</b>			التجهيزات الجماعية
Création Salle de sport indivi- duel			970	1	قاعة	بناء قاعة للرياضات الفردية
<b>Etudes, gestion et réserve</b>	<b>253</b>		<b>500</b>			الدراسات والتسيير
Etudes , gestion et réserve	253		500			الدراسات والتسيير الإحتياطي
<b>Total</b>	<b>1862</b>		<b>12527</b>			<b>المجموع</b>

Sources : Coordinateur des Projets PDI

المصدر : منسق مشاريع التنمية المندمجة

## برنامج التنمية المندمجة : حفوز 2024

## Projet de Développement Intégré Haffouz 2024

Actions	المنجز إلى موفى ديسمبر 2024 réalisation		البرمجة المحينة Actualisé		الوحدة Unité	العناصر
	المالي	المادي	المالي	المادي		
<b>Actions Individuelles</b>	<b>83</b>		<b>3000</b>	<b>90</b>		العناصر الفردية
Création projets Agricoles			2581	65	مشروع	إحداث مشاريع فلاحية
Projets en Petits Métiers	78	5	411	21	مشروع	المهن الصغرى
Projets Artisanales	5	1	8	4	مشروع	الصناعات التقليدية
<b>Actions Collectives</b>	<b>4574,6</b>		<b>7347</b>			العناصر الجماعية
<b>Formation</b>			200	209	منتفع	التكوين
<b>Infra. productives</b>	1836		3762			البنية الأساسية المنتجة
Aménagement zone Irriguée Aouled Elissaoui	1429	60%	1609	70	هك	تهيئة المنطقة السقوية بأولاد العيساوي
Création puit profond Eljalil	407		407	1	بئر	حفر البئر العميقة «الجليل»
Aménagement zone Irriguée Eljalil			1520	80	هك	تهيئة المنطقة السقوية « الجليل»
<b>Electrification forages Ouled Taieh</b>			226	10	بئر	كهربة الآبار بأولاد تياه
<b>Infrastructures de Base</b>	2702		2702			البنية الأساسية
Aménagement pistes agricole Elmkhalif	433	100%	433	3,0	كلم	تهيئة وتعبيد مسلك المخاليف
Aménagement pistes agricole Elmarmar	619	100%	619	2,1	كلم	تعبيد مسلك المرمر- الشربيشيرة
<b>Desserte en eau potable Cité Elkordia</b>	1650	95%	1650	140	عائلة	تزويد حي الكردية
<b>Equipement Collectif</b>			<b>182</b>			التجهيزات الجماعية
Aménagement terrain Ouled haffouz			182	1	ملعب	تهيئة ملعب حي بأولاد خلف الله
<b>Etudes, gestion et réserve</b>	<b>36.6</b>		<b>500</b>			الدراسات والتسيير
Etudes , gestion et réserve	36,6		500			الدراسات والتسيير الإحتياطي
<b>Total</b>	<b>4657,6</b>		<b>10347</b>			<b>الجموع</b>

Sources : Coordinateur des Projets PDI

المصدر : منسق مشاريع التنمية المندمجة

## برنامج التنمية المندمجة : العلا 2024

## Projet de Développement Intégré Ala 2024

Actions	المنجز إلى موفى ديسمبر 2024 réalisation		البرمجة المحينة Actualisé		الوحدة Unité	العناصر
	المالي	المادي	المالي	المادي		
<b>Actions Individuelles</b>	<b>132</b>	<b>13</b>	<b>3000</b>	<b>106</b>		العناصر الفردية
Création projets Agricoles	10	1	1802	62	مشروع	إحداث مشاريع فلاحية
Projets en Petits Métiers	112	10	1188	39	مشروع	المهن الصغرى
Projets Artisanales	10	2	10	5	مشروع	الصناعات التقليدية
<b>Actions Collectives</b>	<b>3977</b>	<b>10</b>	<b>7260</b>			العناصر الجماعية
<b>Formation</b>	18	10	198	199	منتفع	التكوين
<b>Infra. productives</b>			1140			البنية الأساسية المنتجة
Création d'un quartier de petit métier			1140	1	حي حرفي	إحداث حي حرفي
<b>Infrastructures</b>	3220		3220			البنية الأساسية
Aménagement piste agricole Elthmania	644	100%	644	3,5	كلم	تهيئة وتعبيد مسلك الثمانية
Aménagement piste agricole Elakartia	291	100%	291	2,0	كلم	تهيئة وتعبيد مسلك العكارتية
Aménagement piste agricole Eldhibatte	326	100%	326	1,4	كلم	تهيئة وتعبيد المسالك بالذهيبات
Eclairage Eldhibatte	138	100%	138	56,0	ن ا	التنوير العمومي بالذهيبات
Desserte en eau potable Saïda Nord	1821	100%	1821	600,0	عائلة	تزويد منطقة صيادة الشمالية
<b>Équipement Collectif</b>	<b>500</b>		<b>2202</b>			التجهيزات الجماعية
Amélioration CBS de T2 au T4 Ouled Amor	500	30%	500	1	مركز	تطوير مركز الصحة الأساسية أولاد عمر
Aménagement d'un terrain municipal Alaa			1000	1	ملعب	تهيئة الملعب البلدي بالعالا
Aménagement stade cité Ouled Omar			250	1	ملعب	تهيئة ملعب حي بأولاد عمر
Aménagement espace sportif Eldhibatte			452	1	فضاء	تهيئة فضاء رياضي بالذهيبات
<b>Etudes, gestion et réserve</b>	<b>239</b>		<b>500</b>			الدراسات والتسيير
Études et Gestion et réserve	239		500			الدراسات والتسيير الإحتياطي
<b>Total</b>	<b>4109</b>		<b>10260</b>			الجملة

Sources : Coordinateur des Projets PDI

المصدر : منسق مشاريع التنمية المندمجة

## برنامج التنمية المندمجة : منزل المهيري 2024

## Projet de Développement Intégré Menzel Mhiri 2024

Actions	المنجز إلى موفى ديسمبر 2024 réalisation		البرمجة المحيطة Actualisé		الوحدة Unité	العناصر
	المالي	المادي	المالي	المادي		
<b>Actions Individuelles</b>	<b>63</b>	<b>7</b>	<b>3000</b>	<b>94</b>		العناصر الفردية
Création projets Agricoles	47	5	1975	53	مشروع	إحداث مشاريع فلاحيّة
Projets en Petits Métiers	11	1	1025	40	مشروع	المهن الصغرى
<b>Projets Artisanales</b>	<b>5</b>	<b>1</b>	<b>5</b>	<b>1</b>	مشروع	الصناعات التقليدية
<b>Actions Collectives</b>	<b>8090</b>	<b>14</b>	<b>9465</b>			العناصر الجماعية
<b>Formation</b>	<b>23</b>	<b>14</b>	<b>197</b>	<b>242</b>	منتفع	التكوين
<b>Infra. productives</b>	<b>4309</b>		<b>5313</b>			البنية الأساسية المنتجة
Aménagement zone Irriguée Elhmidet	2092		2535	106	هك	تهيئة المنطقة السقوية بالحميدات
Création puit profond Elhmidet	213	100%	213	1	بئر	حفر بئر عميقة بالحميدات
Aménagement zone Irriguée Elazaaza	2004		2561	80	هك	تهيئة المنطقة السقوية بالعزاعة
Création d'un local Industriel			4	1	محل	بناء محل صناعي
<b>Infrastructures</b>	<b>1496</b>		<b>1496</b>			البنية الأساسية
Aménagement piste agricole Sidi said	969	100%	969	5	كلم	تعبيد المسالك بقرية سيدي سعد
Aménagement piste agricole Elsdadria	308	100%	308	2	كلم	تهيئة وتعبيد مسلك الصدادرية
Eclairage Sidi said	96	100%	96	68	ن!	تنوير عمومي بقرية سيدي سعد
Desserte en eau potable Doouir Aouled Jomaa	123	100%	123	10	عائلة	تزويد دوار أولاد جمعة
<b>Équipement Collectif</b>	<b>1959</b>		<b>1959</b>			التجهيزات الجماعية
Création salle sport individuelle	1772		1772	1	قاعة	بناء قاعة للرياضات الفردية
Création stade Sidi Said	187		187	1	ملعب	إحداث ملعب حي بسيدي سعد
<b>Études, gestion et réserve</b>	<b>303</b>		<b>500</b>			الدراسات والتسيير
Études et Gestion et réserve	303		500			الدراسات والتسيير الإحتياطي
<b>Total</b>	<b>8153</b>		<b>12465</b>			<b>الجملة</b>

Sources : Coordinateur des Projets PDI

المصدر : منسق مشاريع التنمية المندمجة

## برنامج التنمية المندمجة : الشراكة 2024

## Projet de Développement Intégré Chrarda 2024

Actions	المنجز إلى موفى ديسمبر 2024 réalisation		البرمجة المحيطة Actualisé		الوحدة Unité	العناصر
	المالي	المادي	المالي	المادي		
<b>Actions Individuelles</b>	<b>0</b>		<b>3000</b>	<b>99</b>		العناصر الفردية
Création projets Agricoles			1859	62	مشروع	إحداث مشاريع فلاحية
Projets en Petits Métiers			1138	36	مشروع	المهن الصغرى
Projets Artisanales			3	1	مشروع	الصناعات التقليدية
<b>Actions Collectives</b>	<b>5106</b>		<b>6689</b>			العناصر الجماعية
<b>Formation</b>	<b>10</b>	<b>8</b>	<b>200</b>	<b>179</b>	منتفع	التكوين
<b>Infra. productives</b>			<b>1103</b>		سوق	البنية الأساسية المنتجة
Création d'un centre de service agricole			1103	1	مركز	إحداث مركز خدمات فلاحية
<b>Infrastructures</b>	<b>3426</b>		<b>3426</b>			البنية الأساسية
Aménagement piste agricole Aouled Mohamed	828	100%	828	4	كلم	تعبيد مسلك أولاد محمد
Aménagement piste agricole Bir Elhou	680	100%	680	2,1	كلم	تعبيد مسلك بئر الحلو
Desserte en eau potable agglomeration Ali ben rebh	998	100%	998	89	عائلة	تزويد تجمع علي بن ربح
Desserte en eau potable agglomeration Ouled Farh	505	100%	505	70	عائلة	تزويد تجمع أولاد فرح
Desserte en eau potable agglomeration Elabadra	205	100%	205	30	عائلة	تزويد تجمع العبادرة
Desserte en eau potable agglomeration Ouled Kamti	210	100%	210	49	عائلة	تزويد تجمع أولاد الكمتي
<b>Équipement Collectif</b>	<b>1460</b>		<b>1460</b>			التجهيزات الجماعية
Création salle sport individuelle	1460		1460	1	قاعة	بناء قاعة للرياضات الفردية
<b>Etudes, gestion et réserve</b>	<b>209</b>		<b>500</b>			الدراسات والتسيير
Études et Gestion et reserve	209		500			الدراسات والتسيير الإحتياطي
<b>Total</b>	<b>5106</b>		<b>9689</b>			الجملة

Sources : Coordinateur des Projets PDI

المصدر : منسق مشاريع التنمية المندمجة

## برنامج التنمية المندمجة : بوحجلة 2024

## Projet de Développement Intégré Bouhajla 2024

Actions	المنجز إلى موفى ديسمبر 2024 réalisation		البرمجة المحيطة Actualisé		الوحدة Unité	العناصر
	المالي	المادي	المالي	المادي		
<b>Actions Individuelles</b>	<b>381</b>	<b>17</b>	<b>3000</b>	<b>93</b>		العناصر الفردية
Création projets Agricoles	184	3	2620	66	مشروع	إحداث مشاريع فلاحيّة
Projets en Petits Métiers	187	12	373	24	مشروع	المهن الصغرى
Projets Artisanales	10	2	7	3	مشروع	الصناعات التقليدية
<b>Actions Collectives</b>	<b>4754</b>	<b>51</b>	<b>6950</b>			العناصر الجماعية
<b>Formation</b>	65	51	200	179	منتفع	التكوين
<b>Infra. productives</b>	1752		2488			البنية الأساسية المنتجة
Aménagement zone irriguée Eladouize	1246	100%	1246	160	هك	تهيئة المنطقة السقوية بالأدواز
Équipement puits	336	100%	336	100		تجهيز البئر
Électrification puits	170	100%	170	123		كهربة البئر
Aménagement marché légume et fruit			736	1	سوق	تهيئة السوق الخضار والفاكهة
<b>Infrastructures</b>	2034		2034			البنية الأساسية
Bitumage piste agricole Sahlette	210	100%	210	1,3	كلم	تعبيد مسلك السهائلية
Aménagement piste agricole Ouled Brig	461	100%	461	2,9	كلم	تهيئة وتعبيد مسلك أولاد بريق
Aménagement piste agricole Elmraihia	375	100%	375	2,2	كلم	تعبيد مسلك المرائحية
Aménagement piste agricole Elgtitir	988	90%	988	6,0	كلم	تعبيد مسلك البقيو- القطيطير
<b>Équipement Collectif</b>	<b>728</b>		<b>1728</b>			التجهيزات الجماعية
Amélioration CBS deT2 au T4 Elfath	728	55%	728	1	مركز	تطوير مركز الصحة الأساسية الفتح
Création stade Bouhajla			1000	1	ملعب	تهيئة ملعب بوحجلة
<b>Études, gestion et réserve</b>	<b>175</b>		<b>500</b>			الدراسات والتسيير
Études et Gestion et réserve	175		500			الدراسات والتسيير الإحتياطي
<b>Total</b>	<b>5135</b>		<b>9950</b>			الجملة

Sources : Coordinateur des Projets PDI

المصدر : منسق مشاريع التنمية المندمجة



ISSN 1773-9830

### Office du Développement du Centre Ouest

Rue de l'Environnement ,1200 Kasserine ,Tunisie  
Tél : (+216) 77 474 090 / 77 473 882  
Fax : (+216) 77 473 905  
E-mail : odco@mdci.gov.tn  
Site Web : www.odco.nat.tn

### ديوان تنمية الوسط الغربي

شارع البيئة 1200 القصيرين ,تونس  
الهاتف : (+216) 77 474 090 / 77 473 882  
الفاكس : (+216) 77 473 905  
البريد الإلكتروني : odco@mdci.gov.tn  
موقع الواب : www.odco.nat.tn

### Direction Centrale Régionale de Développement de Kairouan

Avenue Imem Sohnoun - Rue El Modawana  
Kairouan 3100  
Tél : (+216) 77 234 894  
Fax : (+216) 77 226 920

### الإدارة المركزية الجهوية للتنمية بالقيروان

شارع الإمام سحنون - نهج المدونة  
القيروان 3100  
الهاتف : (+216) 77 234 894  
الفاكس : (+216) 77 226 920