

ولاية سيدي بوزيد في أرقام

Gouvernorat de Sidi Bouzid en chiffres

RÉPUBLIQUE TUNISIENNE
MINISTÈRE DE L'ÉCONOMIE ET DE LA PLANIFICATION
OFFICE DE DÉVELOPPEMENT DU CENTRE OUEST



الجمهورية التونسية
وزارة الإقتصاد والتخطيط
ديوان تنمية الوسط الغربي

ولاية سيدي بوزيد في أرقام GOUVERNORAT DE SIDI BOUZID EN CHIFFRES

Année 2022 سنة

تشكل المعلومة الإحصائية عنصرا أساسيا لإحكام رسم التوجهات والإستراتيجيات التنموية ولبلورة البرامج والمشاريع العمومية والخاصة على حد السواء، كما تعتبر أداة هامة لتشخيص الأوضاع الاقتصادية والاجتماعية والبيئية ولتحديد فرص الاستثمار الكامنة ولمعرفة إمكانيات وحجم الإنتاج والتصدير وأهم الخصائص الديمغرافية والاقتصادية للسكان، وفي إطار السعي لمزيد تطوير المعطيات الجهوية والمحلية وإرساء منظومة إحصائية متكاملة وناجعة وقاعدة بيانات شاملة، يتولى ديوان تنمية الوسط الغربي بالتعاون والتنسيق مع السلط الجهوية والهياكل المعنية وكافة المصالح الفنية الجهوية إصدار هذه الوثيقة بصفة منتظمة ووضعها على ذمة مختلف الأعوان الاقتصاديين ومستخدمي المعلومة، كما يندرج هذا العمل في نطاق السعي لتطوير وتدعيم المعلومات الجهوية وإرساء منظومة متكاملة وناجعة للإحصائيات وتركيز قاعدة بيانات مهيكلة ومندمجة، وتتضمن وثيقة ولاية في أرقام المحاور الكبرى التالية :

1. السكان
2. الموارد البشرية
3. البنية الأساسية
4. قطاعات الإنتاج
5. مساندة التنمية

L'information statistique constitue un élément essentiel dans le processus de la planification stratégique de développement et l'élaboration des programmes et des projets publics comme privés, En effet, elle est considérée comme un outil important pour mesurer et évaluer les faits économiques, sociaux et environnementaux.

Elle contribue également à identifier les opportunités d'investissement ainsi que de saisir les potentialités, la capacité de production, d'exportation et les caractéristiques démographiques et économiques de la population.

L'Office de Développement du Centre Ouest (ODCO) en collaboration avec les autorités régionales et les services techniques régionaux publie d'une façon périodique et régulière un document mis à la disposition des différents agents économiques et utilisateurs de l'information statistique.

Ce travail s'inscrit dans le cadre de poursuivre les efforts afin de développer l'information régionales et locales, l'instauration d'un système statistique complémentaire et efficace et une base des données structurée et intégrée,

Ce document intitulé «Gouvernorat en chiffres» s'articule autour de 5 axes :

- 1- La Population
- 2- Les Ressources Humaines
- 3- L'Infrastructures de Base
- 4- Les Secteurs Productifs
- 5- L'Appui au Développement

Sommaire		الفهرس
Présentation du Gouvernorat	8	تقديم الولاية
Données générales	9	معطيات عامة
Les Secteurs	9	العمادات
Communes	10	البلديات
Distances inter-délégations (Km)	11	المسافة الفاصلة بين المعتمديات (كلم)
Principaux Indicateurs Socio-économique	12	أهم المؤشرات الاقتصادية والاجتماعية
I - LA POPULATION		I - السكان
Caractéristiques Démographiques	14	الخصائص الديمغرافية للسكان
Evolution de la Population par Milieu	15	تطور عدد السكان حسب الوسط
Evolution du Nbre de la Population par Commune	17	تطور عدد السكان حسب البلدية
Caractéristiques Educationnelles	18	الخصائص التربوية للسكان
Caractéristiques Economiques	19	الخصائص الاقتصادية للسكان
Ménages par Délégation	20	الأسر حسب المعتمدية
Logements par Délégation	21	المساكن حسب المعتمدية
II - LES RESSOURCES HUMAINES		II - الموارد البشرية
Ecoles Coraniques	24	قطاع الكتاتيب
Monuments Religieux 2022	25	المعالم الدينية 2022
Évolution du Nbre d'Ecoles : 1 ^{er} Cycle de Base	26	تطور عدد المدارس : مرحلة أولى أساسي
Évolution du N ^{bre} d'Élèves et d'Enseignants : 1 ^{er} Cycle de Base	27	تطور عدد التلاميذ والمدرسين : مرحلة أولى أساسي
Evolution d'Indicateurs :1 ^{er} Cycle de Base	29	تطور أهم مؤشرات : مرحلة أولى أساسي
Évolution des Indicateurs de rendement de éducation - Cycle de Base	31	تطور مؤشرات مردودية التعليم - أساسي
Evolution du Nbre d'Établissement : 2 ^{eme} cycle de base et le Secondaire	32	تطور عدد المعاهد اعدادي وثانوي
Evolution du Nbre d'Elèves et d'Enseignants : 2 ^{eme} cycle de base et le Secondaire	33	تطور عدد التلاميذ والمدرسين : ثانوي وإعدادي
Evolution d'Indicateurs : Secondaire et 2 ^{eme} cycle de Base	35	تطور مؤشرات التعليم الثانوي والإعدادي
Les Admis au Neuvième par Spécialité	36	الناجحون في النوفيام حسب الاختصاص
Indicateurs de Rendement de l'Enseignement secondaire et 2 ^{eme} cycle de Base	38	مؤشرات مردودية التعليم - الثانوي والإعدادي

Les Admis au Baccalauréat par Spécialité	39	الناجحون في البكالوريا حسب الاختصاص
Enseignement Technique et Secondaire Privé	40	معطيات حول التعليم التقني والثانوي الخاص
Enseignement Supérieur	41	التعليم العالي
Œuvres Universitaires	41	الخدمات الجامعية
Données globales de la Formation Professionnelle Secteur Public.....	42	معطيات عامة حول التكوين المهني بالقطاع العام
Données globales de la Formation Professionnelle- Secteur Privé	43	معطيات عامة حول التكوين المهني بالقطاع الخاص
Formation Professionnelle titulaire de certificat de qualification	44	التكوين المهني : المتحصلون على شهادات إثبات الكفاءة المهنية
Evolution des indicateurs de marché d'Emploi	45	تطور مؤشرات سوق الشغل
Etablissement de la santé : Public	47	المؤسسات الصحية : القطاع العام
Etablissements de la santé : Privé	48	المؤسسات الصحية : القطاع الخاص
Evolution du Nbre de Cadre Médicale : Public	49	تطور عدد الإطار الطبي : القطاع العام
Evolution du Nbre du Cadre Médicale : Privé	51	تطور عدد الإطار الطبي : القطاع الخاص
Evolution du Nbre de Cadre Paramédical	52	تطور عدد الإطار شبه الطبي
Principaux Indicateurs de Secteur Sanitaire	54	أهم مؤشرات القطاع الصحي
Evolution du Nbre d'Espaces de l'Enfance	55	تطور عدد فضاءات الطفولة
Evolution du Nbre d'Espaces Sportifs et de la Jeunesse	56	تطور عدد الفضاءات الرياضية والشبابية
Evolution du Nbre d'Espaces Culturelles	57	تطور عدد الفضاءات الثقافية
Evolution du Nbre de Bibliothèques	58	تطور عدد المكتبات العمومية
Promotion Social	59	النهوض الاجتماعي

III - L'INFRASTRUCTURE DE BASE

III - البنية الأساسية

Réseau Routier	64	شبكة الطرقات
Evolution des Pistes Rurales	66	تطور طول شبكة المسالك الريفية
Les potentiels des matériaux de construction	67	الإمكانات المتاحة للمواد الإنشائية
Espaces Industrilles	69	الفضاءات الصناعية
Evolution des Taux de Desserte en Eau Potable	70	تطور نسب التزود بالماء الصالح للشرب
Consommation d'Eau par Bénéficiaire (M ³)	71	استهلاك الماء حسب المستفيد(م ³)
Consommation de l'Énergie Électrique : Évolution du Nombre d'Abonnés	72	إستهلاك الطاقة الكهربائية : تطور عدد المشتركين
Consommation Electrique	73	إستهلاك الطاقة الكهربائية

Evolution des Indicateurs d'Assainissement	74	تطور أهم مؤشرات قطاع التطهير
IV - LES SECTEURS PRODUCTIFS		
IV - قطاعات الإنتاج		
Indicateurs Climatologique du Gouvernorat	78	المعدلات المناخية بالولاية
Ressources Hydrauliques	79	الموارد المائية
Occupation du Sol	81	الأراضي الفلاحية
Évolution d'Exploitation des Terres Labourables	83	تطور توزيع استغلال الأراضي الزراعية
Évolution de Périmètres Irriguées selon mode de gestion	85	توزع المساحات السقوية حسب الصنف
Évolution du Production Végétale par délégation	87	تطور الإنتاج النباتي حسب المعتمدية
Évolution du Production d'Arboriculture	88	تطور إنتاج الأشجار المثمرة
Répartition des Superficies des Légumes	89	توزع مساحات الخضروات
Répartition du Production des Légumes	90	توزع إنتاج الخضار
Production des Céréales par Espèces	91	مساحة وإنتاج الحبوب حسب الصنف
Superficie Arboricultures	92	مساحة وإنتاج الأشجار المثمرة
Production Arboricultures par espèce	94	مساحة الأشجار المثمرة حسب الصنف
Production Arboricultures par espèces	95	إنتاج الأشجار المثمرة حسب الصنف
Nombre Arboricultures (Arbre)	96	عدد الأشجار المثمرة
Superficie et Production de Fourrage par Espèces	97	مساحة وإنتاج الأعلاف حسب الصنف
Evolution du Cheptel par Espèce	98	تطور قطع الماشية حسب الصنف
Evolution du Production Animale par Produit	100	تطور الإنتاج الحيواني حسب المنتج
Centres de Collecte de lait de stockage et d'Extraction d'Olive	101	مراكز تجميع الحليب والخزن والمعاصر
Évolution d'Investissements Agricoles catégorie «A»	102	تطور الاستثمارات الفلاحية صنف «أ»
Evolution d'Investissements Agricoles catégorie «B» et «C»	103	تطور الاستثمارات الفلاحية صنف «ب» و «ج»
Evolution d'Entreprises Industrielles	104	تطور عدد المؤسسات الصناعية
Entreprises Industrielles par Secteur	105	المؤسسات الصناعية حسب النشاط
Données Générales du Transport Terrestre	106	معطيات عامة حول النقل البري
Evolution des Activités Artisanales	107	تطور نشاط الصناعات التقليدية
Points de Vente Commerciales	108	نقاط الأنشطة التجارية

Evolution du Nombre d'Agences Bancaires	109	تطور عدد الوكالات المصرفية
Secteur Touristique	110	القطاع السياحي
Evolution d'Indicateurs Touristiques	110	تطور المؤشرات السياحية
Evolution des Données Globales de la Poste	111	تطور معطيات عامة حول البريد
Evolution des Opérations postales	112	تطور العمليات البريدية
Equiptement du Secteur de Télécommunications	113	تطور التجهيزات في قطاع الاتصالات
Evolution des Indicateurs de Télécommunications	114	تطور مؤشرات الاتصالات
V - L'APPUI AU DEVELOPPEMENT		
V - مساندة التنمية		
Projets Financés par la BTS	116	المشاريع الممولة من البنك التونسي للتضامن
Investissements Réalisées par la BTS	117	الإستثمارات المنجزة من البنك التونسي للتضامن
Fond d'Amorçage :Projets Approuvés par Années	117	آلية إعتاماد الإنطلاق : المشاريع المصادق عليها حسب السنوات
Fond d'Amorçage :Projets Approuvés par Secteurs	118	آلية إعتاماد الإنطلاق : المشاريع المصادق عليها سنويا حسب القطاع
Programme Régional de développement	118	البرنامج الجهوي للتنمية
Projets de Développement Intégré (PDI) : Sidi Bouzid	119	مشاريع التنمية المندمجة بولاية سيدي بوزيد
PDI : Mezouna	120	مشروع التنمية المندمجة : المزونة
PDI : M, Bouzaine	121	مشروع التنمية المندمجة : منزل بوزيان
PDI : Sidi Ali Ben Aoun	122	مشروع التنمية المندمجة : سيدي علي بنعون
PDI : Meknassy	123	مشروع التنمية المندمجة : المكناسي
PDI : Regueb	124	مشروع التنمية المندمجة : الرقاب
PDI : Essaida	125	مشروع التنمية المندمجة : السعيدة
PDI : Ouled Haffouz	126	مشروع التنمية المندمجة : أولاد حفوز
PDI : Cebalat Ouled Asker	127	مشروع التنمية المندمجة : سبالة أولاد عسكر
PDI : Jelma	128	مشروع التنمية المندمجة : جلمة
PDI : Sidi Bouzid Est	129	مشروع التنمية المندمجة : سيدي بوزيد الشرقية
PDI : Sidi Bouzid Ouest	130	مشروع التنمية المندمجة : سيدي بوزيد الغربية
PDI : Souk Jedid	131	مشروع التنمية المندمجة : السوق الجديد
PDI : Bir el Hfay	132	مشروع التنمية المندمجة : بئر الحفي

تقديم الولاية

تقع ولاية سيدي بوزيد بإقليم الوسط الغربي للبلاد التونسية المتواجد بمنطقة السباسب التي تتميز بمناخ شبه جاف حيث يتراوح المعدل السنوي لتساقط الأمطار بين 200 و300 مم ، وتمسح الولاية 7428 كلم²، وقد شهدت الولاية تطورا في عدد سكانها بين تعداد سنة 2004 وتقديرات جانفي 2022، حيث مر من 395,5 ألف نسمة إلى 458,232 نسمة، وتتميز الجهة بطابعها الريفي، حيث يمثل سكان الريف 72,9 % من مجموع سكان الولاية، ويعتمد الاقتصاد الجهوي أساسا على القطاع الفلاحي الذي يشهد تطورا بفضل النشاط السقوي الذي ساهم بشكل ملحوظ في التطور والتنوع المطرد للمنتوجات الفلاحية بالجهة والتي من أبرزها الخضروات واللحوم الحمراء والألبان .

Présentation du Gouvernorat

Le Gouvernorat de Sidi Bouzid occupe une position centrale sur la carte de la Tunisie dans les zones intérieures steppiques.

Il couvre une superficie de 7428 Km², et se caractérise par un climat aride au Sud et semi-aride au Nord. Les précipitations moyennes varient de 200 mm et 300 mm.

La population du gouvernorat de Sidi Bouzid est passée de 395,5 mille habitants (Recensement général de la populaion en 2004) à 458.232 mille habitants (Estimation de la populaion en janvier 2022), Sa population est caractérisée par un aspect rural (72,9 % en milieu rural).

Le gouvernorat de Sidi Bouzid est à vocation agricole, Ce secteur se développe grâce à l'augmentation des périmètres irriguées engendrant une hausse de production surtout en culture maraichères, production animale en viande et lait.

معطيات عامة

Données Générales

Données administratives de Sidi Bouzid				معطيات إدارية حول ولاية سيدي بوزيد		
عدد العمدات N ^b re Secteurs	عدد البلديات N ^b re Communes	عدد المعتمديات Nbre Délégation	المساحة Superficie			
115	17	14	7428 كم ²			
Distance reliant aux grandes villes				المسافة الرابطة بأهم المدن		
القصرين Kasserine	قفصة Gafsa	القيروان Kairouan	صفاقس Sfax	سوسة Sousse	تونس Tunis	سيدي بوزيد Sidi Bouzid
87	98	130	125	170	270	

العمدات

Les Secteurs

Délégation	النسبة مقارنة بالولاية (%)	المساحة الجمالية (هك)	عدد العمدات	المعتمدية
	Taux/ Gouvernorat (%)	Superficie totale (Ha)	Nbre de Secteur	
Sidi Bouzid Ouest	4,77	35426	10	سيدي بوزيد الغربية
El Hichriya	2,47	18355	3	الهيشرية
Sidi Bouzid Est	9,15	67978	11	سيدي بوزيد الشرقية
Jelma	9,00	66874	11	جلمة
Cebalat Ouled Asker	3,98	29533	5	سبالة أولاد عسكر
Bir el Hfay	6,93	51468	9	بئر الحفي
Sidi Ali Ben Aoùn	8,27	61412	8	سيدي علي بن عون
Menzel Bozaine	7,47	55451	6	منزل بوزيان
Meknassy	8,39	62330	9	المكتناسي
Souk Jedid	4,66	34609	8	سوق الجديد
Mezouna	15,31	113695	9	المزونة
Regueb	9,98	74130	12	الرقاب
Essaida	3,95	29314	5	السعيدة
Ouled Haffouz	5,68	42209	9	أولاد حفوز
Total	100,00	742784	115	المجموع

Source : INS

المصدر : المعهد الوطني للإحصاء

البلديات Communes

Commune	تاريخ إحداث البلدية Date de création	مساحة البلدية (هك) Superficie (Ha)	العمادات Secteurs	المعمدية Délégation	البلدية
Sidi Bouzid	4/11/1958	47355	سيدي بوزيد، سيدي بوزيد الجنوبية، النور، سيدي بوزيد الغربية، سيدي سالم، الهيشيرية، الفريو، الصداقية، أم العظام (1)، أم العظام (2)، الطويلة، النصر، الأحواز.	سيدي بوزيد الغربية Sidi Bouzid Ouest	سيدي بوزيد
Lessouda	26/05/2016	27178	العقلة، لسودة، الزيتونة، قارة حديد	سيدي بوزيد الشرقية	لسودة
Fayedh Bennour	26/05/2016	47226	فانض، بنور، العامرة، المكارم، المكارم الشرقية، عين رباو، الحنية أبازيد	Sidi Bouzid Est	الفانض بنور
Jelma	25/04/1975	32569	جملة الغربية، جملة الشرقية، غدبر الزيتونة، الحمامة، لزيرق	جملة	جملة
Baten Ghzel	26/05/2016	34305	باطن الغزال الجنوبية، باطن الغزال الشمالية، لبيض، العضة، زغمار، سلثة	Jelma	باطن الغزال
Cebalat Ouled Asker	23/04/1985	29533	السبالة، العامرة، السد، مقبلة، العيون.	سبالة أولاد عسكر Cebalat Ouled Asker	سبالة أولاد عسكر
Bir El Haffey	07/05/1979	40092	بئر الحفي، المحمدية، القصر، بئرعمامة، المزارة، السلامة، بئر بوصبيح.	بئر الحفي Bir El Haffey	بئر الحفي
Rahhal	26/05/2016	11376	ورغة، رحال		رحال
Sidi Ali Ben Aoun	23/04/1985	38783	سيدي علي بن عون، الرابطة، الساهلة	سيدي علي بن عون	سيدي علي بن عون
El Mansoura	26/05/2016	22629	المنصورة الغربية، المنصورة الشرقية، الواعة، أولاد إبراهيم	Sidi Ali Ben Aoun	المنصورة
Menzel Bouzaine	07/03/1994	55451	منزل بوزيان، العمران، التوامر، العمرية، الخروبة، القلال، الخرشف	منزل بوزيان	منزل بوزيان
Meknassy	03/02/1966	62330	المكناسي الشمالية، المكناسي الشرقية، المكناسي الغربية، المبروكة، النصر، المش، الغريس الغربية، الزوارع، الجباس.	المكناسي	المكناسي
Souk Jedid	11/09/2015	34609	سوق الجديد، سقدال، غريويس، القصيرة، بئر بدر، الرملة، أولاد الفالح، الزفراف.	السوق الجديد	السوق الجديد
Mezouna	23/4/1985	113695	المزونة، الغريس الشرقية، الخوي، الفوني، البيساس، الدوارة، السد، بوهدمة، الخينة.	المزونة	المزونة
Regueb	07/05/1979	74130	الرقاب، أولادعيوني، بودينار، ربحانة، السكية، قولاب، الرضاع، الرضاع الشرقية، فرش غريب، قصر الحمام الشرقية، قصر الحمام الغربية، قيرار.	الرقاب	الرقاب
Essaida	11/09/2015	29314	الخشم الشرقية، الخشم الغربية، السعيدة الشمالية، السعيدة الشرقية، السعيدة الجنوبية	السعيدة	السعيدة
Ouled Haffouz	23/04/1985	42209	أولاد حفوز، الشواشنية، المباركية، الحنية، سيدي خليف، سيدي اللافي، كسودة، الذويبات الشمالية، الذويبات الجنوبية.	أولاد حفوز	أولاد حفوز
Total		742784		13	المجموع

Source : INS

المصدر : المعهد الوطني للإحصاء

المسافة الفاصلة بين المعتمديات (كلم) Distances inter-délégations (Km)

Délégation	أولاد حفوز Ouled Hafouz	السعيدة Essaïda	الرقاب Regueb	المزونة Mezouna	سوق الجديد Souk Jedid	المكناسي Meknassy	منزل بورزيان Menzel Bozaine	سيدي علي بن عون Sidi Ali Ben Aouin	بئر الحفي Bire l'Hfay	سبالة أولاد عسكر Cebalat Ouled Asker	جلمة Jelma	سيدي بوزيد الشرقية Sidi Bouzid Bouzid Est	الهيشرية ElHichriya	سيدي بوزيد الغربية Sidi Bouzid Ouest	المعتمديات
Sidi Bouzid Ouest	52	74	39	82	16	57	73	40	29	26	32	22	26	--	سيدي بوزيد الغربية
El Hichriya	73	67	46	71	17	46	55	36	25	51	87	33	--	26	الهيشرية
Sidi Bouzid Est	29	51	34	86	14	57	73	40	29	26	43	--	33	22	سيدي بوزيد الشرقية
Jelma	65	87	73	106	50	91	108	59	46	18	--	43	87	32	جلمة
Cebalat Ouled Asker	57	79	65	97	42	83	99	51	38	--	24	36	51	26	سبالة أولاد عسكر
Bir el Hfay	71	93	68	86	45	61	58	13	--	58	46	42	25	29	بئر الحفي
Sidi Ali Ben Aouin	84	107	81	96	58	71	61	--	13	51	59	55	36	42	سيدي علي بن عون
Menzel Bozaine	97	76	55	42	57	17	--	67	58	100	108	72	55	83	منزل بورزيان
Meknassy	81	60	38	24	41	--	17	84	61	83	91	55	46	67	المكناسي
Souk Jedid	41	62	39	72	--	41	57	59	46	42	50	14	17	16	سوق الجديد
Mezouna	84	53	32	--	39	24	42	96	86	114	106	86	71	82	المزونة
Regueb	43	22	--	32	39	38	55	81	68	65	73	34	46	39	الرقاب
Essaïda	23	--	22	53	62	60	76	107	93	79	87	51	67	74	السعيدة
Ouled Hafouz	--	23	43	84	41	81	97	84	71	57	65	29	73	52	أولاد حفوز

Source : Direction Régionale de l'Équipement et de l'Habitat

المصدر : الإدارة الجهوية للتجهيز والإسكان

أهم المؤشرات الديمغرافية والاقتصادية والاجتماعية

Principaux Indicateurs Démographiques et Socio-économiques

Indicateur	الوطني	إقليم الوسط الغربي	سيدي بوزيد	المؤشر
	National	Centre-Ouest	S.Bouzid	
Superficie en Km ²	162155	22377	7428	المساحة (كلم ²)
Nombre de délégations	274	40	14	عدد المعتمديات
Nombre de Secteurs	2085	335	115	عدد العمدات
Nombre de Communes	350	55	17	عدد البلديات
Population en milliers (Janvier 2022)	11803,588	1522,704	458,232	السكان بالآلاف (جانفي 2022)
Accroi. Démographique (2004-2014)	1,03	0,43	0,84	معدل النمو الطبيعي (2004-2014)
Taux d'analphabétisme (2020)	19,1	-	31,1	نسبة الأمية (2020)
Population Occupée en milliers (2014)	3499,6 (سنة 2022)	-	113,2	النشيطون المشتغلون بالآلاف (2014)
Taux de pauvreté (INS Septembre 2020)	15,3	29,3	25,0	نسبة الفقر (المعهد الوطني للإحصاء سبتمبر 2020)
Taux de chômage (2020)*	15,2 (سنة 2022)	17,5	15,1	نسبة البطالة (2020)*
Taux d'Électrification 2022	99,9*	99,9*	99,65*	نسبة التتوير 2022
Desserte en eau 2022	98,6*	*93,6	93,87	نسبة التزود العامة بالماء الصالح للشرب 2022
Taux de branchement des ménages aux réseaux d'assainissement 2022*	64,9	32,6	23,5	نسبة ربط الأسر بشبكة التطهير 2022*
Habitants / médecin (public) 2022	744	-	5485	عدد السكان للطبيب الواحد (قطاع عام) 2022
N ^{bre} de Lits dans les Hôpitaux Public 2022	22703	2035	525	عدد الأسرة بالمستشفيات العمومية 2022
N ^{bre} de Lits dans les Cliniques Privés 2022	7062	119	0	عدد الأسرة بالمصحات الخاصة 2022
Terres agricoles (1000 ha)	10468,7**	1961,875	592,2	الأراضي الفلاحية (ألف هك)
Parcours et Alfa (1000 ha)	4758,81**	556,465	123,3	المراعي والحلفاء (ألف هك)
Forêts (1000 ha)	759,36**	203,627	8,0	الغابات (ألف هك)
Terres labourables (1000 ha)	4950,57**	1168,929	461,0	الأراضي المحترثة (ألف هك)
Périmètres irrigués Public et Privé (1000ha)	4814,1**	167,095	61,7	المساحة السقوية : العمومية والخاصة (ألف هك)
N ^{bre} d'Entreprises (10 Employés et plus) 2022	4774	251	31	المؤسسات الصناعية (10 عمال فما فوق) 2022

Source : INS

*Estimation

**Données 2018 - ONAGRI

المصدر : المعهد الوطني للإحصاء

*تقديرات

**معطيات موسم 2017/2018 - المرصد التونسي للفلاحة

السكان

LA POPULATION

الخصائص الديمغرافية للسكان Caractéristiques Démographiques de la Population

	*2022	2021	2016	2014	2004
Population (Milliers)	458,2	457,6	441,1	429,9	395,5
Masculin	-	-	217,4	214,7	195,3
Féminin	-	-	220,2	215,2	200,2
Taux d'urbanisation	-	-	271	271	25,4
Taux de Natalité ‰	-	-	20,6	21,7	19,5
Taux de Mortalité ‰	-	-	5,6	4,1	4,2
Taux d'accroissement Naturel	-	-	-	1,76	1,53
Indice Synthétique de Fécondité	-	-	-	2,5	2,40

Source : INS

*Estimation 1 Janvier 2022

المصدر : المعهد الوطني للإحصاء

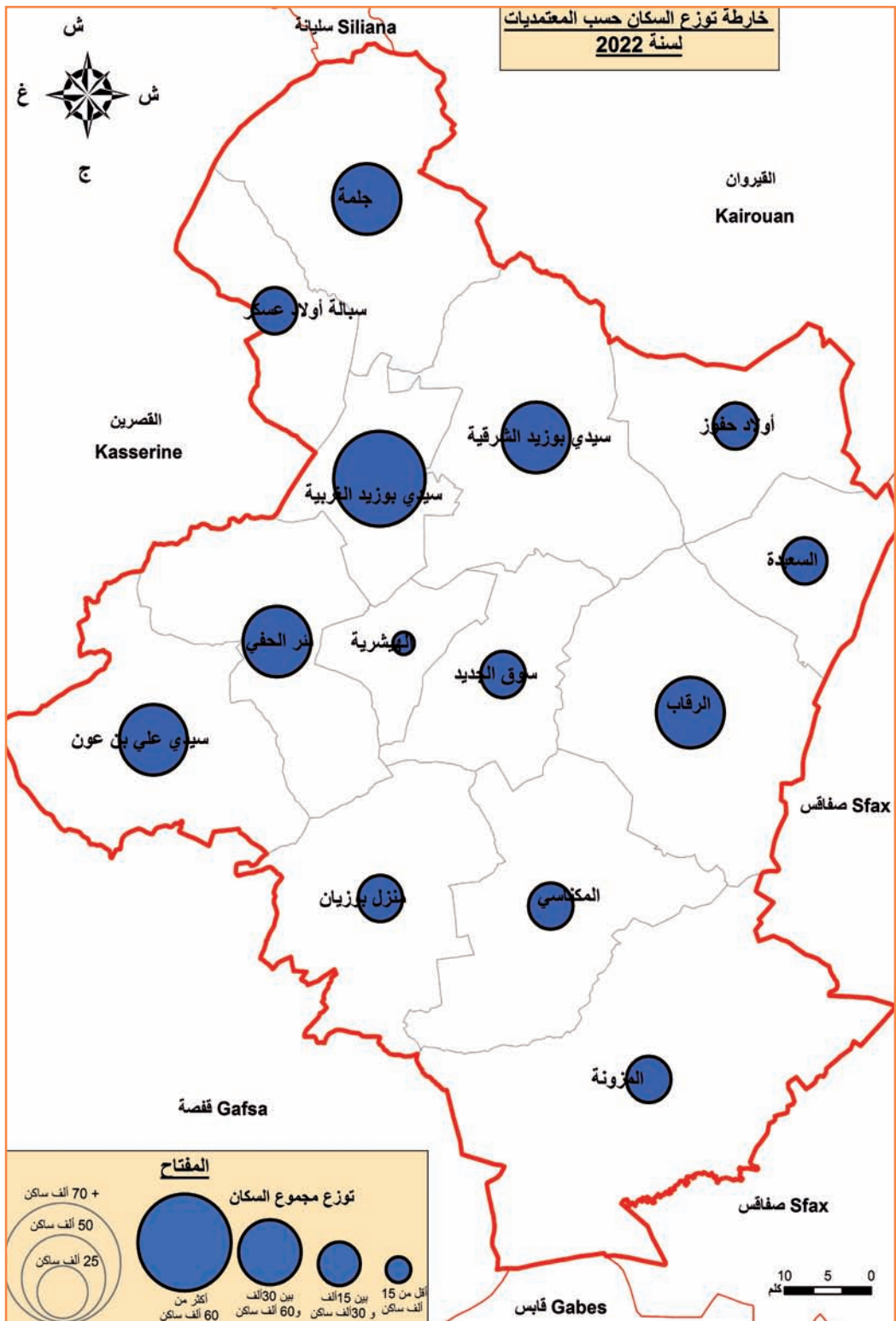
*تقديرات غرة جانفي 2022

تطور عدد السكان حسب الوسط Evolution de la population par Milieu

Délégation	*2022		2020		2014		المتمدية
	بلدي Com	المجموع Total	بلدي Com	المجموع Total	غير بلدي N,Com	بلدي Com	
Sidi Bouzid Ouest	68305	68305	78061	78061	21519	40263	سيدي بوزيد الغربية
El Hichriya	14135	14135			13393	0	الهشيرية
Sidi Bouzid Est	47587	47587	50870	50870	39480	6221	سيدي بوزيد الشرقية
Jelma	42835	42835	42444	42444	34418	5821	جلمة
Cebalat Ouled Asker	21722	21722	21524	21524	17021	3361	سبالة أولاد عسكر
Bir el Hfay	41683	41683	41213	41213	31813	6475	بئر الحفي
Sidi Ali Ben Aouïn	30564	30564	30286	30286	18917	9297	سيدي علي بن عون
Menzel Bozaine	26927	26927	26682	26682	18208	7113	منزل بوزيان
Meknassy	24901	24901	24674	24674	9016	14773	المكناسي
Souk Jedid	23424	23424	23211	23211	21660	0	سوق الجديد
Mezouna	26337	26337	26096	26096	17376	7390	المرزونة
Regueb	45318	45318	44906	44906	30403	11420	الرقاب
Essaïda	24625	24625	24400	24400	23175	0	السةيدة
Ouled Haffouz	19870	19870	16687	16687	17085	2494	أولاد حفوز
Total	458232	458232	451054	451054	313484	116428	429912

المصدر : المعهد الوطني للإحصاء
2022 تقديرات غرة جانفي

Source : INS
*Estimation 1 Janvier 2022



تطور عدد السكان حسب البلدية Evolution de la Population par Commune

Commune	2022*	2018	2014	2010	2004	البلدية
Sidi Bouzid	88686	84683				سيدي بوزيد
Lessouda	20345	19820	48284	44317	39915	الأسودة
Fayedh Bennour	20996	22643				الفانض بنور
Jelma	26320	25711				جملة
Baten Ghzel	16515	16121	5821	5910	5405	باطن الغزال
Cebalat Ouled Asker	21722	21208	3361	2746	2506	سبالة أولاد عسكر
Bir El Haffey	32545	31563				بئر الحفي
Rahhal	9138	8869	6475	6506	5589	رحال
Sidi Ali Ben Aoûn	20112	19599				سيدي علي بن عون
El Mansoura	10452	10180	9297	8251	7403	المنصورة
Menzel Bouzaine	26927	26291	7113	6026	5595	منزل بوزيان
Meknassy	24901	24405	14773	13896	13742	المكناسي
Souk Jedid	23424	22789	0	0	0	السوق الجديد
Mezouna	26337	25723	7390	6686	6101	المزونة
Regueb	45318	44073				الرقاب
Essaida	24625	24058	11420	8772	7892	السعيدة
Ouled Haffouz	19870	19601	2494	1853	2145	أولاد حفوز
Total	458232	447337	116428	104963	96293	المجموع

Source : INS

المصدر : المعهد الوطني للإحصاء

*Estimation Janvier 2022

* تقديرات جانفي 2022

الخصائص التربوية للسكان

Caractéristiques Educationnelles de la Population

Indicateur	2022	2020	2015	2014	2010	المؤشر
Niveau d'Instruction %						المستوى التعليمي %
- 1 ^{er} Cycle de Base			31,4	32,5	32,8	- مرحلة أولى تعليم أساسي
- 2 ^{ème} Cycle de Base et Secondaire			30,5	29,5	29,8	- مرحلة ثانية تعليم أساسي وتعليم ثانوي
- Supérieur			7,8	8,3	6,04	- تعليم عالي
- Sans Niveau			30,0	29,2	31,35	- بدون مستوى تعليمي
Taux d'Analphabétisme %						نسبة الأمية (%)
Total		31,1	29,9	29,2	31,3	- العامة
- Masculin		21,2	20,2	19,3	18,7	- ذكور
- Féminin		40,4	39,7	38,8	42,5	- إناث
- Urbain		22,1	16,8	15,9	18,2	- حضري
- Rural		35	34,8	34,0	35,9	- ريفي

Source : INS

المصدر : المعهد الوطني للإحصاء

الخصائص الاقتصادية للسكان

Caractéristiques Economiques de la Population

Indicateur	2022	2020	2014	2010	2004	المؤشر
Population Active (milliers)			136,4	149,6	110,4	السكان النشطون (ألف)
Taux d'activité%			42,6	49,7	41,6	نسبة النشاط %
- Masculin %			61,9	67,2	-	- الذكور %
- Féminin %			24,0	32,2	-	- الإناث %
Actives Occupés (milliers)			113,2	127,5	99,5	المشتغلون (ألف)
- Agriculture %			28,6	48,7	33,0	- الفلاحة %
- Industrie Manufacturière %			6,1	3,8	7,7	- الصناعات المعملية %
- Industrie non Manufacturière %			17,3	14,4	21,1	- الصناعات غير المعملية %
- Services %			37,4	32,2	35,0	- الخدمات %
Chômage						البطالة
Taux de chômage %		15,1	17,01	14,7	13,6	نسبة البطالة
- Masculin %		11,0	12,78	12,5	11,9	- الذكور %
- Féminin %		27,9	27,60	19,1	19,9	- الإناث %
- Urbain %		18,2	23,54	16,9	-	- حضري %
- Rural %		13,5	14,20	14,0	-	- ريفي %
Diplômés supérieurs		-	33,55	40,2	-	أصحاب الشهادات العليا

وقع احتساب نسبة البطالة على الشريحة العمرية 15 سنة فما فوق ،

المصدر : المعهد الوطني للإحصاء

Source : INS

الأسر حسب المعتمدية* Ménages par Délégation*

Délégation	الأسر Ménages			المعتمدية
	غير البلدي N, communal	البلدي Communal	المجموع Total	
Sidi Bouzid Ouest	4724	10180	14904	سيدي بوزيد الغربية
El Hichriya	2786	0	2786	الهيشرية
Sidi Bouzid Est	8845	1436	10281	سيدي بوزيد الشرقية
Jelma	6611	1270	7881	جلمة
Cebalat Ouled Asker	3773	769	4542	سبالة أولاد عسكر
Bir el Hfay	6649	1525	8174	بئر الحفي
Sidi Ali Ben Aoùn	3959	1983	5942	سيدي علي بن عون
Menzel Bouzaine	3901	1565	5466	منزل بوزيان
Meknassy	1960	3207	5167	المكناسي
Souk Jedid	4351	0	4351	سوق الجديد
Mezouna	3235	1522	4757	المزونة
Regueb	7033	2747	9780	الرقاب
Essaida	4853	0	4853	السعيدة
Ouled Haffouz	4044	624	4668	أولاد حفوز
Total	66724	26828	93552	المجموع

* Remarque: recensement INS 2014

* التعداد العام للسكان والسكنى 2014

Source : Institut national des Stastiques

المصدر : المعهد الوطني للإحصاء

المساكن حسب المعتمدية* Logements par Délégation*

Délégation	المساكن Logements			المعتمدية
	غير البلدي N,Communal	البلدي Communal	المجموع Total	
Sidi Bouzid Ouest	5119	11576	16695	سيدي بوزيد الغربية
El Hichriya	3147	0	3147	الهيشرية
Sidi Bouzid Est	10205	1656	11861	سيدي بوزيد الشرقية
Jelma	6964	1471	8435	جلمة
Cebalat Ouled Asker	4363	1094	5457	سبالة أولاد عسكر
Bir el Hfay	7827	1887	9714	بئر الحفي
Sidi Ali Ben Aoûn	4912	2406	7318	سيدي علي بن عون
Menzel Bouzaine	5283	1784	7067	منزل بوزيان
Meknassy	2828	3475	6303	المكناسي
Souk Jedid	5069	0	5069	سوق الجديد
Mezouna	3616	1736	5352	المزونة
Regueb	8355	3153	11508	الرقاب
Essaida	6440	0	6440	السعيدة
Ouled Haffouz	5256	750	6006	أولاد حفوز
Total	79384	30988	110372	المجموع

* recensement INS 2014

* التعداد العام للسكان والسكنى 2014

Source : Institut national des Statistiques

المصدر : المعهد الوطني للإحصاء



الموارد البشرية

**LES RESSOURCES
HUMAINES**

قطاع الكتاتيب سنة 2022

Ecoles Coraniques en 2022

Délégation	عدد الأطفال Nbre d'enfants		عدد المؤدبين Nbre de Meddeb	عدد الكتاتيب Nbre d'écoles coranique	المعتمدية
	5 سنوات 5 ans	4 سنوات 4 ans			
Sidi Bouzid Ouest	50	108	6	6	سيدي بوزيد الغربية
El Hichriya	34	106	6	6	الهيشرية
Sidi Bouzid Est	95	120	7	7	سيدي بوزيد الشرقية
Jelma	169	73	6	6	جلمة
Cebalat O. Asker	19	11	1	1	سبالة أولاد عسكر
Bir el Hfay	92	117	6	6	بئر الحفي
Sidi Ali Ben Aoûn	6	75	4	4	سيدي علي بن عون
Menzel Bozaine	53	43	4	4	منزل بوزيان
Meknassy	34	64	2	2	المكناسي
Souk Jedid	20	47	2	2	سوق الجديد
Mezouna	14	13	2	2	المزونة
Regueb	91	103	8	8	الرقاب
Essaida	15	20	1	1	السعيدة
Ouled Haffouz	29	26	5	5	أولاد حفوز
Total	721	926	60	60	المجموع

Source : Direction Régionale des Affaires Religieuses

المصدر : الإدارة الجهوية للشؤون الدينية

تطور عدد المدارس والقاعات والفصول : مرحلة أولى أساسي
 Evolution du Nbre d'Ecoles, Locaux Classes et des Classes Elèves : 1^{er} Cycle de Base

Délégation	الفصول Classes Elèves			القاعات Locaux Classes			المدارس Ecoles			المعتدية
	23/22	22/21	21/20	23/22	22/21	21/20	23/22	22/21	21/20	
Sidi Bouzid Ouest	339	413	399	215	267	234	24	20	34	سيدي بوزيد الغربية الهيشيرية
	90			66			14	14		
Sidi Bouzid Est	240	260	256	151	166	131	31	35	35	سيدي بوزيد الشرقية
Jelma	267	263	258	166	163	146	30	30	30	جملة
Cebalat Ouled Asker	133	133	127	81	78	64	16	16	16	سبالة أولاد عسكر
Bir el Hfay	243	240	237	144	140	117	27	26	26	بئر الحفي
Sidi Ali Ben Aouïn	173	173	168	98	98	79	20	20	20	سيدي علي بن عون
Menzel Bouzaine	187	193	189	115	117	94	27	28	28	منزل بوزيان
Meknassy	129	129	129	81	83	74	15	15	15	المكناسي
Souk Jedid	151	148	147	95	97	78	20	20	20	سوق الجديد
Mezouna	185	181	173	106	105	84	23	23	23	المزونة
Regueb	267	267	262	155	153	119	34	34	34	الرقاب
Essaida	151	154	148	84	84	73	17	17	17	السهيدة
Ouled Haffouz	147	146	148	102	100	81	24	24	24	أولاد حفوز
Total	2702	2700	2641	1659	1651	1374	322	322	322	المجموع

المصدر : الإدارة الجهوية للتعليم

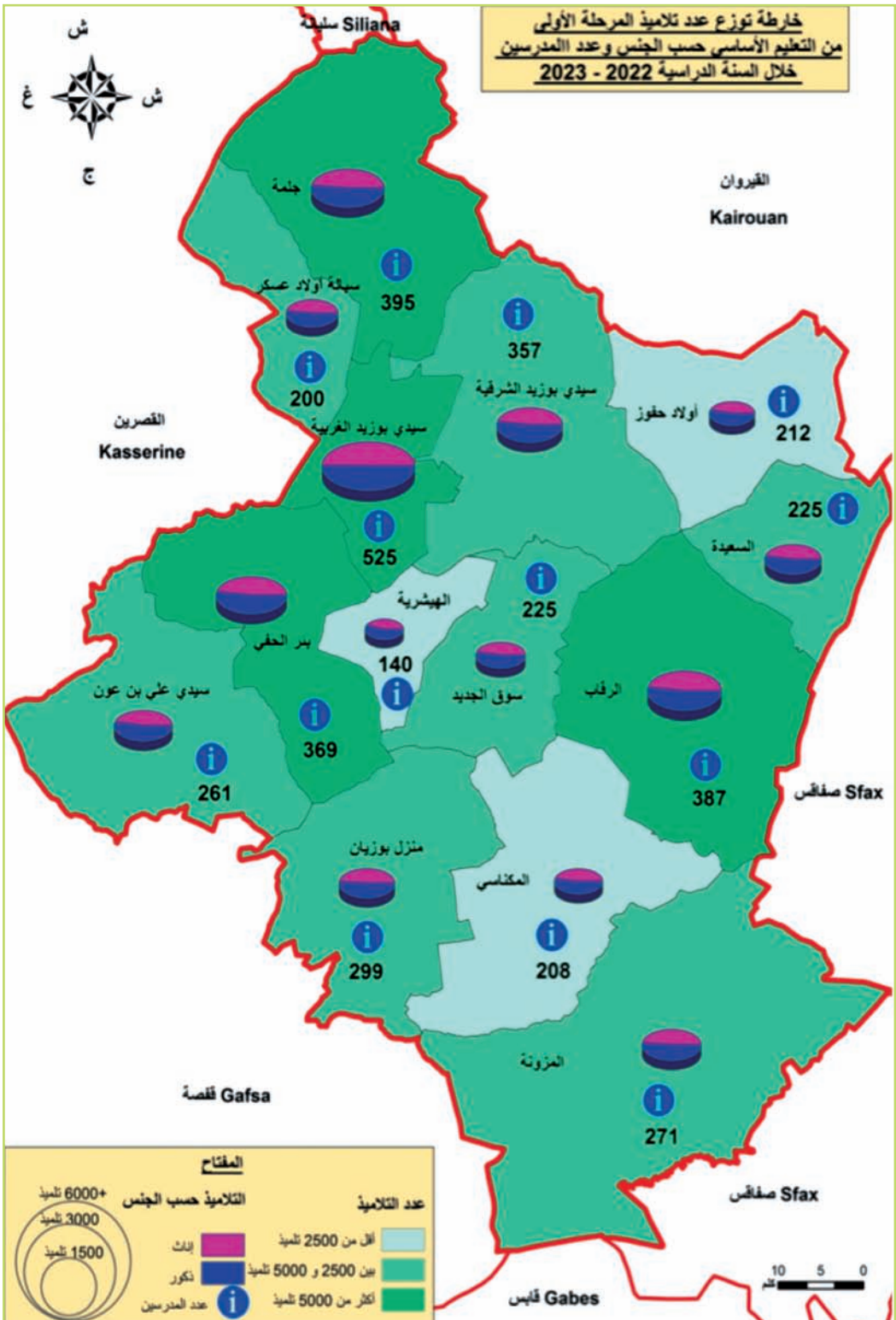
Source : Direction Régionale de l'Éducation

تطور عدد التلاميذ والمدرسين : مرحلة أولى أساسي
Evolution du Nbre d'Elèves et d'Enseignants : 1^{er} Cycle de Base

Délégation	المدرسون Enseignants			منهم إناث dont filles			مجموع التلاميذ Total Elèves				المتعدية
	23/22	22/21	21/20	23/22	22/21	21/20	23/22	22/21	21/20		
	Sidi Bouzid Ouest	525	656	615	4460	4965	5020	8946	9883	9993	
El Hichriya	140			709			1549			الهيشرية	
Sidi Bouzid Est	357	400	372	2091	2175	2066	4326	4540	4366	سيدي بوزيد الشرقية	
Jelma	395	345	341	2751	2700	2683	5713	5576	5561	جلمة	
Cebalat Ouled Asker	200	175	170	1325	1351	1306	2804	2801	2751	سبالة أولاد عسكر	
Bir el Hfay	369	366	344	2554	2480	2427	5332	5183	5079	بئر الحفي	
Sidi Ali Ben Aouñ	261	267	245	1673	1652	1639	3555	3511	3483	سيدي علي بن عون	
Menzel Bouzaine	299	308	283	1615	1576	1540	3333	3235	3172	منزل بوزيان	
Meknassy	208	220	208	1188	1145	1132	2483	2402	2366	المكناسي	
Souk Jedid	225	231	216	1245	1219	1201	2651	2566	2537	سوق الجديد	
Mezouna	271	267	254	1805	1771	1763	3692	3640	3590	المزونة	
Regueb	387	391	371	2531	2748	2695	5787	5732	5663	الرقاب	
Essaïda	225	218	203	1916	1583	1528	3502	3328	3215	السةيدة	
Ouled Haffouz	212	197	198	990	984	976	2123	2117	2104	أولاد حفوز	
Total	4074	4041	3622	26853	26349	25976	55796	54514	53880	المجموع	

المصدر : الإدارة الجهوية للتعليم

Source : Direction Régionale de l'Éducation



تطور أهم مؤشرات : مرحلة أولى أساسي
Evolution de Principaux Indicateurs : 1^{er} Cycle de Base

Délégation	نسبة الإناث			Ratio EI/Ens			Taux d'occupation des salles			كثافة الفصل			المعتدية
	23/22	22/21	21/20	23/22	22/21	21/20	23/22	22/21	21/20	23/22	22/21	21/20	
Sidi Bouzid Ouest	49,85	50,23	50,23	17,33	15,06	16,25	1,57	1,54	1,7	26,39	23,92	25,04	سيدي بوزيد الغربية
El Hichriya	45,77			11,82			1,36			17,21			الهيشرية
Sidi Bouzid Est	48,33	47,90	47,32	12,39	11,35	11,73	1,58	1,57	1,95	18,02	17,47	17,05	سيدي بوزيد الشرقية
Jelma	48,15	48,42	48,25	15,07	16,17	16,3	1,60	1,61	1,77	21,40	21,20	21,55	جلمة
Cebalat O. Asker	47,25	48,23	47,47	14,75	16,00	16,18	1,64	1,70	1,98	21,08	21,06	21,66	سبالة أولاد عسكر
Bir el Hfay	47,89	47,84	47,78	14,93	14,17	14,81	1,68	1,71	2,03	21,94	21,60	21,43	بئر الحفي
Sidi Ali Ben Aotùn	47,06	47,05	47,06	13,88	13,14	14,22	1,76	1,77	2,13	20,54	20,30	20,73	سيدي علي بن عون
Menzel Bouzaine	48,45	48,71	48,55	11,55	10,50	11,21	1,62	1,64	2,01	17,82	16,77	16,78	منزل بوزيان
Meknassy	47,84	47,67	47,84	12,29	10,91	11,37	1,59	1,55	1,74	19,24	18,62	18,43	المكناسي
Souk Jedid	46,96	47,50	47,34	12,10	11,10	11,74	1,58	1,52	1,88	17,55	17,33	17,25	سوق الجديد
Mezouna	48,89	48,65	49,11	14,09	13,63	14,13	1,74	1,72	2,06	19,95	20,11	20,75	المزونة
Regueb	43,73	47,94	47,59	16,67	14,65	15,26	1,72	1,74	2,2	21,67	21,47	21,61	الرقاب
Essatda	54,71	47,57	47,53	16,36	15,26	15,82	1,79	1,83	2,02	23,19	21,61	21,72	السعيدة
Ouled Haffouz	46,63	46,48	46,39	10,50	10,74	10,62	1,44	1,46	1,83	14,44	14,50	14,22	أولاد حفوز
Total	48,12	48,33	48,21	14,16	13,50	14,1	1,62	1,63	1,92	20,64	20,20	20,40	المجموع

المصدر : الإدارة الجهوية للتعليم

Source: Direction Régionale de l'Éducation

تطور مؤشرات مردودية التعليم - أساسسي
Évolution des Indicateurs de rendement de l'éducation - Cycle de Base

Délégation	Taux de réussite en sixième السيزيام		Nbre d'Admis en sixieme عدد التاجحون في منازرة السيزيام	المقطون عن التعليم Abandonnées		المعتمدية
	23/22	22/21		23/22	22/21	
Sidi Bouzid Ouest	32,69	40,25	136	157	7	سيدي بوزيد الغربية
El Hichriya	27,27	26,31	6	5	0	الهيشرية
Sidi Bouzid Est	19,11	12,85	13	70	14	سيدي بوزيد الشرقية
Jelma	29,41	10,9	20	6	26	جلمة
Cebalat Ouled Asker	33,96	36,36	18	12	16	سبالة أولاد عسكر
Bir el Hfay	18,34	32,32	20	32	27	بئر الحفي
Sidi Ali Ben Aouin	23,07	38,88	12	21	29	سيدي علي بن عون
Menzel Bouzaine	37,93	40,57	22	28	8	منزل بوزيان
Meknassy	27,88	29,47	29	28	5	المكناسي
Souk Jedid	18,18	16,16	8	6	9	سوق الجديد
Mezouna	35,55	35,29	16	18	14	المزونة
Regueb	36,84	57,85	63	70	16	الرقاب
Essaïda	13,88	13,63	5	6	35	السعيدة
Ouled Haffouz	13,95	22,85	6	8	13	أولاد حفوز
Total	29,54	34,67	374	406	219	296

المصدر : الإدارة الجهوية للتعليم

Source : Direction Régionale de l'Éducation

تطور عدد المؤسسات التعليمية والقاعات والمباني : اعدادي وثانوي
 Evolution du Nbre d'Établissements, Salles et Internats 2^{ème} cycle de base et secondaire

Délégation	المباني						القاعات المتخصصة والمخابر						القاعات العادية						المؤسسات التعليمية						المعتمدة
	Internats			Salles spécialisées et laboratoires			Salles normales			Etablissements			Salles normales			Etablissements			Etablissements						
	23/22	22/21	21/20	23/22	22/21	21/20	23/22	22/21	21/20	23/22	22/21	21/20	23/22	22/21	21/20	23/22	22/21	21/20	23/22	22/21	21/20				
Sidi Bouzid Ouest	5	7	3	113	128	128	221	256	254	12	12	14	12	12	14	12	12	14	12	12	14	سيدي بوزيد الغربية			
El Hichriya	0	7	3	12	128	128	36	256	254	2	2		2	2		2	2		2	2		الهيشرية			
Sidi Bouzid Est	2	4	2	51	53	53	133	136	136	7	7	7	7	7	7	7	7	7	7	7	7	سيدي بوزيد الشرقية			
Jelma	4	4	0	47	48	49	96	101	101	5	5	5	5	5	5	5	5	5	5	5	5	جلمة			
Cebalat O. Asker	2	2	1	27	20	20	71	58	59	3	3	3	3	3	3	3	3	3	3	3	3	سبالة أولاد عسكر			
Bir el Hfay	1	1	0	56	56	56	119	121	121	7	7	7	7	7	7	7	7	7	7	7	7	بئر الحفي			
Sidi Ali Ben Aoún	0	0	0	40	40	40	77	78	78	5	5	5	5	5	5	5	5	5	5	5	5	سيدي علي بن عون			
Menzel Bouzaine	3	3	2	38	38	38	83	84	84	6	6	6	6	6	6	6	6	6	6	6	6	منزل بوزيان			
Meknassy	2	2	2	36	36	36	82	87	87	4	4	4	4	4	4	4	4	4	4	4	4	المكناسي			
Souk Jedid	2	2	0	24	28	28	64	65	65	3	3	3	3	3	3	3	3	3	3	3	3	سوق الجديد			
Mezouna	4	4	3	33	33	33	81	89	89	5	5	5	5	5	5	5	5	5	5	5	5	المزونة			
Regueb	4	4	0	43	43	43	104	109	111	5	5	5	5	5	5	5	5	5	5	5	5	الرقاب			
Essaïda	0	1	0	27	29	30	55	66	62	3	3	3	3	3	3	3	3	3	3	3	3	السةيدة			
Ouled Haffouz	0	1	0	28	28	28	63	67	67	4	4	4	4	4	4	4	4	4	4	4	4	أولاد حفوز			
Total	29	42	16	575	580	582	1285	1317	1314	71	71	71	71	71	71	71	71	71	71	71	71	المجموع			

المصدر : الإدارة الجهوية للتعليم

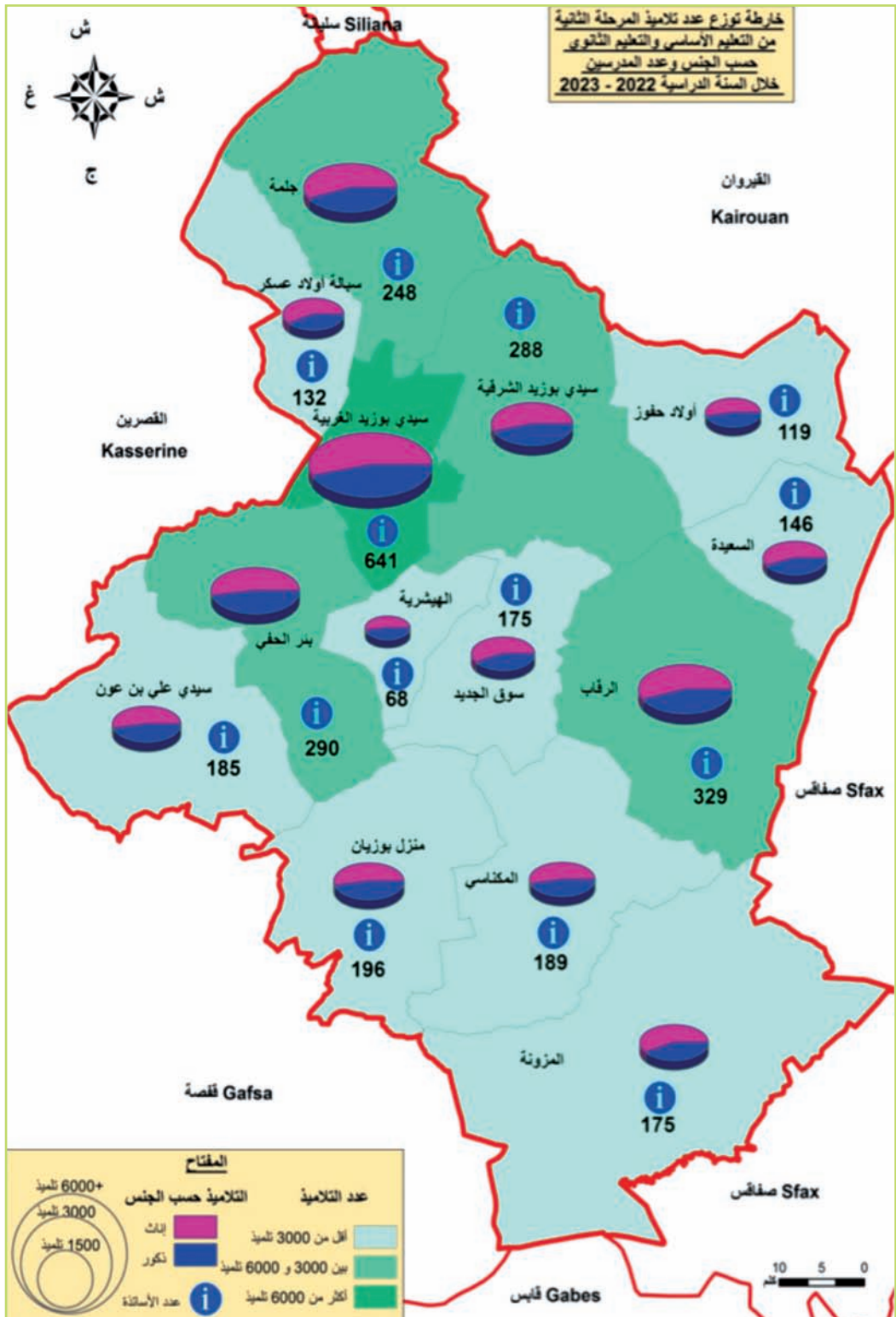
Source : Direction Régionale de l'Éducation

تطور عدد التلاميذ والمدرسين : ثانوي وإعدادي
Evolution du N^{bre} d'Elèves et d'Enseignants secondaire et 2^{ème} cycle de base

Délégation	التلاميذ المقيمون Internes			المدرسون Enseignants			منهم إناث dont filles			مجموع التلاميذ Total élèves			المتعدية
	23/22	22/21	21/20	23/22	22/21	21/20	23/22	22/21	21/20	23/22	22/21	21/20	
Sidi Bouzid Ouest	350	443	168	641	703	692	3937	4147	4207	7295	7808	8005	سيدي بوزيد الغربية
El Hichriya	0			68			510			971			الهيشرية
Sidi Bouzid Est	118	208	50	288	288	294	1745	1700	1756	3218	3130	3260	سيدي بوزيد الشرقية
Jelma	509	394	0	248	255	269	2309	2244	2124	4162	4090	3938	جلمة
Cebalat O. Asker	144	119	20	132	147	153	1020	1011	1057	1775	1733	1910	سبالة أولاد عسكر
Bir el Hfay	24	26	0	290	294	294	1979	1912	1921	3769	3631	3630	بئر الحفي
Sidi Ali Ben Aoûn	0	0	0	185	180	175	1180	1126	1126	2242	2157	2178	سيدي علي بن عون
Menzel Bouzaine	209	163	69	196	198	191	1245	1196	1154	2362	2254	2207	منزل بوزيان
Meknassy	180	250	197	189	190	192	1082	1090	1071	2044	2083	2076	المكناسي
Souk Jedid	63	43	0	175	158	156	1091	1068	1023	1931	1932	1867	سوق الجديد
Mezouna	528	509	76	175	175	179	1285	1251	1242	2253	2200	2183	المزونة
Regueb	430	394	0	329	322	317	2306	2209	2167	4195	3985	3933	الرقاب
Essaida	0	6	0	146	147	149	1089	1013	998	1964	1839	1833	السهيدة
Ouled Haffouz	0	64	0	119	126	134	778	747	702	1468	1425	1322	أولاد حفوز
Total	2555	2619	580	3181	3183	3195	21556	20714	20548	39649	38267	38342	المجموع

المصدر : الإدارة الجهوية للتعليم

Source : Direction Régionale de l'Éducation



تطور مؤشرات : التعليم الإعدادي والثانوي
Evolution des Indicateurs : Secondaire et 2^{ème} cycle de Base

Délégation	نسبة الإناث		نصيب كل أستاذ من التلاميذ		كثافة الفصل			الفصول			المتعدية	
	Pourcentage des filles		Moyenne EI/Ens		Ratio Elèves/classe			Classes Elèves				
	23/22	22/21	21/20	22/21	21/20	23/22	22/21	21/20	23/22	22/21		21/20
Sidi Bouzid Ouest	54,0	52,55	52,55	11,4	11,56	11,56	26,6	25,5	26,5	274	306	302
	52,5			14,3			27,7			35		
Sidi Bouzid Est	54,2	53,86	53,86	11,2	11,08	11,08	25,1	24,5	26,1	128	128	125
Jelma	55,5	53,93	53,93	16,8	14,60	14,60	28,5	29,2	29,4	146	140	134
Cebalat Ouled Asker	57,5	55,34	55,34	13,4	12,50	12,50	27,3	23,1	27,3	65	75	70
Bir el Hfay	52,5	52,92	52,92	13,0	12,34	12,34	26,0	25,0	26,5	145	145	137
Sidi Ali Ben Aouïn	52,6	51,69	51,69	12,1	12,44	12,44	24,1	24,2	25,0	93	89	87
Menzel Bouzaine	52,7	52,28	52,28	12,1	11,55	11,55	25,4	25,6	26,3	93	88	84
Meknassy	52,9	51,58	51,58	10,8	10,80	10,80	24,9	24,5	26,0	82	85	80
Souk Jedid	56,5	54,79	54,79	11,0	12,60	12,60	25,1	25,8	27,9	77	75	67
Mezouna	57,0	56,89	56,89	12,9	12,20	12,20	25,9	24,7	26,6	87	89	82
Regueb	55,0	55,09	55,09	12,8	12,40	12,40	27,1	27,0	28,1	155	147	140
Essaida	55,4	54,44	54,44	13,5	12,30	12,30	26,9	26,3	27,8	73	70	66
Ouled Haffouz	53,0	53,10	53,10	12,3	9,86	9,86	23,7	23,8	24,0	62	60	55
Total	54,4	53,60	53,60	12,5	11,99	11,99	27,3	25,6	26,8	1453	1497	1429

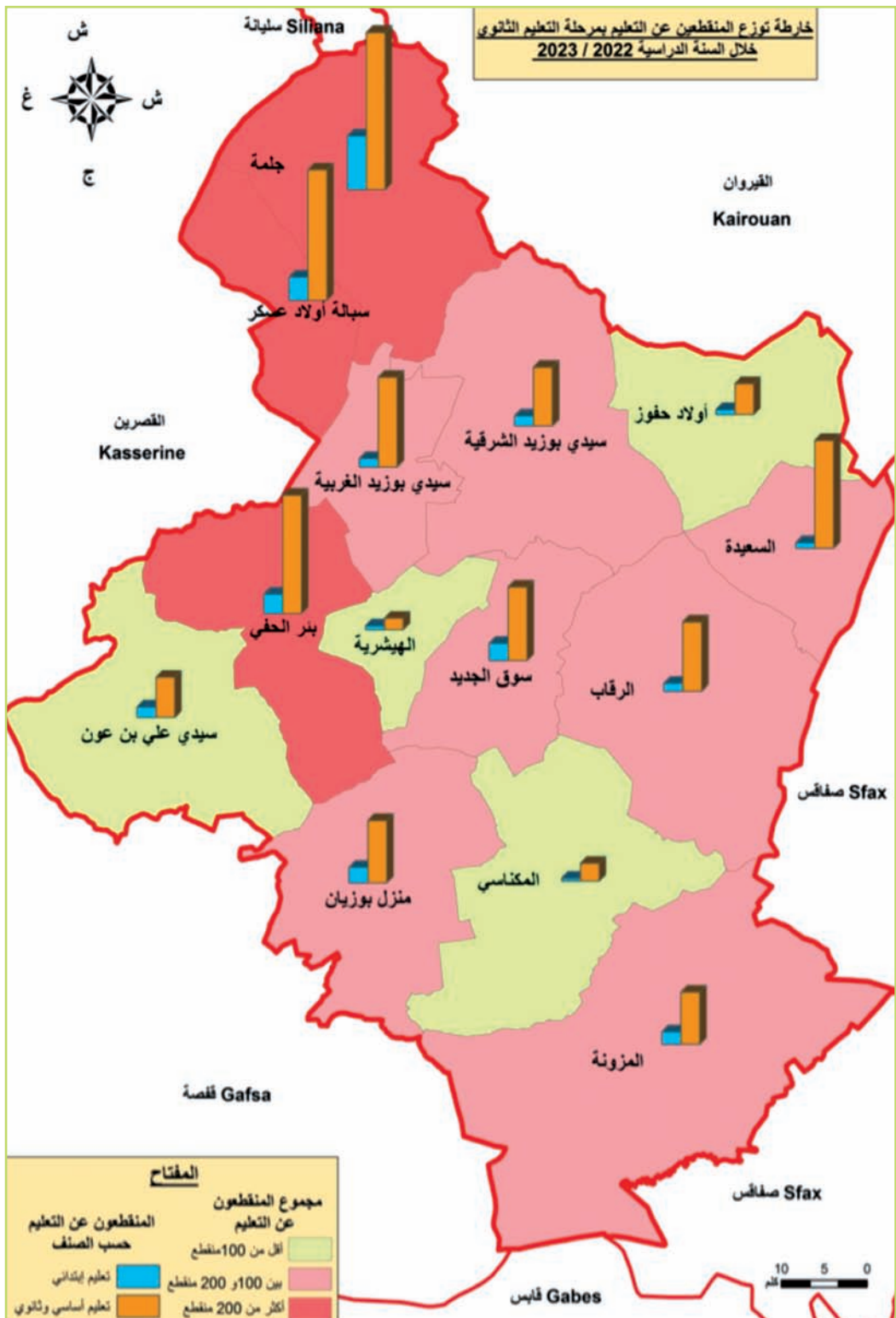
Source : Direction Régionale de l'Éducation

المصدر : الإدارة الجهوية للتعليم

التأججون في التوفيم حسب الاختصاص Les Admis au Neuvième par Spécialité

Délégation	نسبة الموجهين إلى المعهد التكنولوجي في مناظرة التاسعة	نسبة النجاح في التاسعة	عدد الموجهين إلى المعهد التكنولوجي في مناظرة التاسعة	عدد الناجحين في مناظرة التاسعة	المقطعون عن التعليم Abandonnées		المعتمدية
	Taux des Dirigés au lycée pilote	Taux de réussite au concours neuvième	Le Nbre des Dirigés au lycée pilote	Le Nbre d'admis au concours neuvième	23/22	22/21	
Sidi Bouzid Ouest	27,52	78,47	101	288	15	22	سيدي بوزيد الغربية
El Hichriya	0	0	0	0	7	9	الهيشرية
Sidi Bouzid Est	0	29,72	0	11	18	14	سيدي بوزيد الشرقية
Jelma	6,06	45,45	2	15	97	44	جلمة
Cebalat Ouled Asker	0	55,55	0	15	42	28	سبالة أولاد عسكر
Bir el Hfay	2,94	52,94	1	18	35	21	بئر الحفي
Sidi Ali Ben Aoùn	0	51,61	0	16	19	2	سيدي علي بن عون
Menzel Bouzaine	7,5	55	3	22	28	3	منزل بوزيان
Meknassy	14,9	68,08	7	32	5	24	المكناسي
Souk Jedid	0	25	0	3	31	10	سوق الجديد
Mezouna	17,64	82,35	3	14	22	10	المزونة
Regueb	10,98	63,41	9	52	13	11	الرقاب
Essaida	0	10	0	3	10	19	السعيدة
Ouled Haffouz	0	50	0	7	9	7	أولاد حفوز
Total	16,35	64,33	126	496	351	224	المجموع

المصدر : الإدارة الجهوية للتعليم



تطور مؤشرات مردودية التعليم – الإحصائي والثانوي
 Evolution des Indicateurs de Rendement de l'Enseignement Secondaire et 2^{ème} Cycle de Base

Délégation	نسبة النجاح في البكالوريا Taux de réussite en baccalauréat				عدد الناجحون في البكالوريا Nbre d'Admis en Bac				المنقطون عن التعليم Abandonnées				المتعدية
	23/22	22/21	21/20		23/22	22/21	21/20		23/22	22/21	21/20		
Sidi Bouzid Ouest	70,3	76,42	60,29		599	590	697		162	459	237		سيدي بوزيد الغربية
El Hichriya	74,66			56					21				الهيشرية
Sidi Bouzid Est	55,4	58,42	40,70	205	215	162		106	170	174			سيدي بوزيد الشرقية
Jelma	60,5	77,3	59,20	291	252	280		284	154	163			جلمة
Cebalat Ouled Asker	77,41	65,68	27,03	96	111	50		236	26	148			سبالة أولاد عسكر
Bir el Hfay	55,8	49,38	48,14	220	202	194		214	216	189			بئر الحفي
Sidi Ali Ben Aouïn	52,71	57,84	45,40	107	118	79		72	70	92			سيدي علي بن عون
Menzel Bouzaine	47,7	49,55	43,24	135	112	144		113	112	109			منزل بوزيان
Meknassy	57,41	56,53	43,30	151	147	168		32	33	60			المكناصي
Souk Jedid	51,19	60	46,28	86	87	87		133	46	105			سوق الجديد
Mezouna	57,63	62	30,62	117	142	94		94	54	105			المزونة
Regueb	64,28	57,62	37,12	261	215	157		124	246	148			الرقاب
Essaïda	36,71	70,74	31,00	76	104	31		195	151	127			السعيدة
Ouled Haffouz	38,72	62,3	46,71	79	76	78		56	33	53			أولاد حفوز
Total	58,58	63,22	47,31	2479	2371	2221		1842	1770	1710			المجموع

المصدر : الإدارة الجهوية للتعليم

Source : Direction Régionale de l'Éducation

التفاحون في البكالوريا حسب الاختصاص سنة 2022 Les Admis au Baccalauréat par Spécialité 2022

المتعدية	رياضة Sport	العلوم الإعلامية Science informatique	التقنية Techniques	الرياضيات Mathématiques	علوم تجريبية Sciences expérimental	اقتصاد وتصريف Economie et gestion	آداب Lettres	دélégation
سيدي بوزيد الغربية	46	26	134	54	162	120	56	Sidi Bouzid Ouest
المهشيرية	0	0	0	0	25	20	14	El Hichriya
سيدي بوزيد الشرقية	0	0	30	0	50	63	51	Sidi Bouzid Est
جلمة	0	0	82	0	38	87	84	Jelma
سبالة أولاد عسكر	0	0	15	0	23	36	26	Cebalat Ouled Asker
بئر الحفي	0	28	32	0	32	68	60	Bir el Hfay
سيدي علي بن عون	0	23	16	0	20	14	34	Sidi Ali Ben Aouñ
منزل بوزيان	0	0	22	9	10	0	94	Menzel Bouzaine
المكناسي	0	2	37	4	25	13	70	Meknassy
سوق الجديد	0	0	27	0	16	29	19	Souk Jedid
المزونة	0	0	19	0	23	49	26	Mezouna
الرقاب	0	0	45	25	64	85	42	Regueb
السعيدة	0	0	25	0	17	16	18	Essaida
أولاد حفوز	0	0	11	0	19	36	13	Ouled Haffouz
المجموع	46	79	495	92	524	636	607	Total

المصدر : الإدارة الجهوية للتعليم

Source : Direction Régionale de l'Éducation

معطيات حول التعليم التقني والتعليم الثانوي الخاص Données de l'Enseignement Technique et du Secondaire Privé

Délégation	التعليم الثانوي الخاص Enseignement Secondaire Privé						التعليم الثانوي التقني Enseignement Technique					
	مجموع التلاميذ Total des Elèves			المدارس الخاصة Ecoles Privées			مجموع التلاميذ Total des Elèves			المدارس التقنية Ecoles Techniques		
	23/22	22/21	21/20	23/22	22/21	21/20	23/22	22/21	21/20	23/22	22/21	21/20
	Sidi Bouzid Ouest	1806	1759	1441	10	10	8	120	95	116	1	1
Sidi Bouzid Est	228	0	0	2	0	0	0	0	0	0	0	0
Jelma	90	0	0	1	0	0	0	0	0	0	0	0
Menzel Bouzaine	93	98	104	1	1	1	0	0	0	0	0	0
Meknassy	453	386	355	3	3	3	0	0	0	0	0	0
Bir el Hfay	125	57	43	2	1	1	0	0	0	0	0	0
Mezouna	353	311	298	2	2	2	0	0	0	0	0	0
Regueb	140	137	126	1	1	1	193	106	105	1	1	1
Ouled Haffouz	0	0	0	0	0	0	33	19	23	1	1	1
Total	3288	2748	2367	22	18	16	276	220	244	3	3	3

Source : Direction Régionale de l'Éducation

المصدر : الإدارة الجهوية للتعليم

معطيات حول التعليم العالي L'Enseignement Supérieur

عدد المتخرجين Nombre de diplômés	عدد المدرسين Nombre d'enseignants	منهم إناث Dont Filles	عدد الطلبة Nombre d'étudiants	السنة الجامعية Année universitaire	المؤسسة الجامعية Etablissement Universitaire
32	47	160	189	2021/2020	المعهد العالي للفنون والحرف Institut supérieur des arts et métiers
86	52	202	252	2022/2021	
45	53	235	314	2023/2022	
306	26	212	395	2021/2020	المعهد العالي للدراسات التكنولوجية Institut supérieur des études technologiques
378	35	246	423	2022/2021	
394	39	271	465	2023/2022	
151	57	301	404	2021/2020	كلية العلوم والتقنيات Faculté des Sciences et de la Technologie
186	57	316	432	2022/2021	
142	51	251	397	2023/2022	
489	130	673	988	2021/2020	المجموع Total
650	144	764	1107	2022/2021	
581	143	757	1176	2023/2022	

Source: Université de Kairouan

المصدر: جامعة القيروان

الخدمات الجامعية سنة 2023/2022 Oeuvres Universitaires 2022/2023

السنة الجامعية Année universitaire 2022		السنة الجامعية Année universitaire 2021		مؤسسة الخدمات الجامعية Etablissements d'œuvres universitaires
طاقة الاستيعاب Capacité d'accueil	العدد Nbre	طاقة الاستيعاب Capacité d'accueil	العدد Nbre	
250	1	246	1	المطاعم الجامعية Restaurants universitaires
512	1	543	1	مبنيات تابعة للأحياء الجامعية Foyers universitaires
196	1	187	1	المبنيات الجامعية/إشراف منظمة التربية والأسرة Foyers sous tutelle OEF

Source: Université de Kairouan

المصدر: جامعة القيروان

معطيات عامة : التكوين المهني بالقطاع العام Données globales de la Formation Professionnelle-Secteur Public

Centre	عدد المتكولين N ^{bre} Formés		طاقة الاستيعاب Capacité d'Accueil		عدد الاختصاصات N ^{bre} Specialities		المركز
	2022	2021	2022	2021	2022	2021	
Centre de formation et d'apprentissage polyvalent de Sidi Bouzid	504	605	760	940	12	15	مركز التكوين والتدريب المهني بسيدي بوزيد
Centre de formation et d'apprentissage de Maknassy	327	357	390	476	10	12	مركز التكوين والتدريب المهني بالمكناسي
Centre de formation de la Jeune fille rurale de Meknassy	81	79	100	100	04	04	مركز تكوين الفتاة الريفية بالمكناسي
Centre de formation agricole de Sidi Bouzid	50	44	80	80	02	02	مركز التكوين المهني الفلاحي بسيدي بوزيد
Total	962	1058	1330	1596	28	33	المجموع

Source : Direction Régionale de l'Emploi et de la Formation Professionnelle

المصدر : الإدارة الجهوية للتشغيل والتكوين المهني

معطيات عامة : التكوين المهني بالقطاع الخاص
Données globales de la Formation Professionnelle-Secteur Privé

Structure	عدد المتخرجين N ^{bre} Diplômés		عدد المتكويين N ^{bre} Formés		طاقة الاستيعاب Capacité d'Accueil		عدد الاختصاصات N ^{bre} Specialities		مجال الاختصاص Specialité	الهيكل
	2022	2021	2022	2021	2022	2021	2022	2021		
École « Ibn Sina » pour la formation professionnelle Sidi Bouzid	15	3	20	39	130	70	4	4	صحة / طفولة Santé / Enfance	مدرسة «إبن سينا» للتكوين المهني سيدي بوزيد
Ecole «Thabet» pour la Formation Professionnelle	51	76	120	81	220	410	5	4	محاسبة / طفولة Comptabilité / Enfance	مدرسة «ثبات» للتكوين المهني الخاص
Institut de Formation Professionnelle «Newcastle»	19	17	49	23	20	50	1	1	محاسبة / مالية Transaction Douanière	المعهد الخاص للتكوين المهني «نيوكاستل»
Ecole «Nour» pour la Formation Professionnelle	38	46	64	48	120	200	3	3	الإحاطة الحياتية Auxiliaire de vie	مدرسة «نور» للتكوين المهني الخاص
Total	123	142	253	191	490	730	13	12	المجموع	

Source : Direction Régionale de l'Emploi et de la Formation Professionnelle

المصدر : الإدارة الجهوية للتشغيل والتكوين المهني

التكوين المهني : المتحصلون على شهادات إثبات الكفاءة المهنية Formation professionnelle: titulaires de certificats de qualification

Secteur	شهادات إثبات الكفاءة المهنية Certificats de preuve de compétence professionnelle		القطاع
	2022	2021	
Textiles	121	86	النسيج والإكساء
Batiment	22	17	البناء والخزف والبلور
Bois d'olives	34	14	الخشب (خشب الزيتون)
Industries Alimentaires	396	297	الصناعات الغذائية
Industries Mécaniques et Électriques	8	23	الصناعات المعدنية والميكانيكية
Services	618	426	الخدمات
Industries Traditionnels	102	82	الصناعات التقليدية
Total	1301	945	المجموع

المصدر : الإدارة الجهوية للتشغيل والتكوين المهني

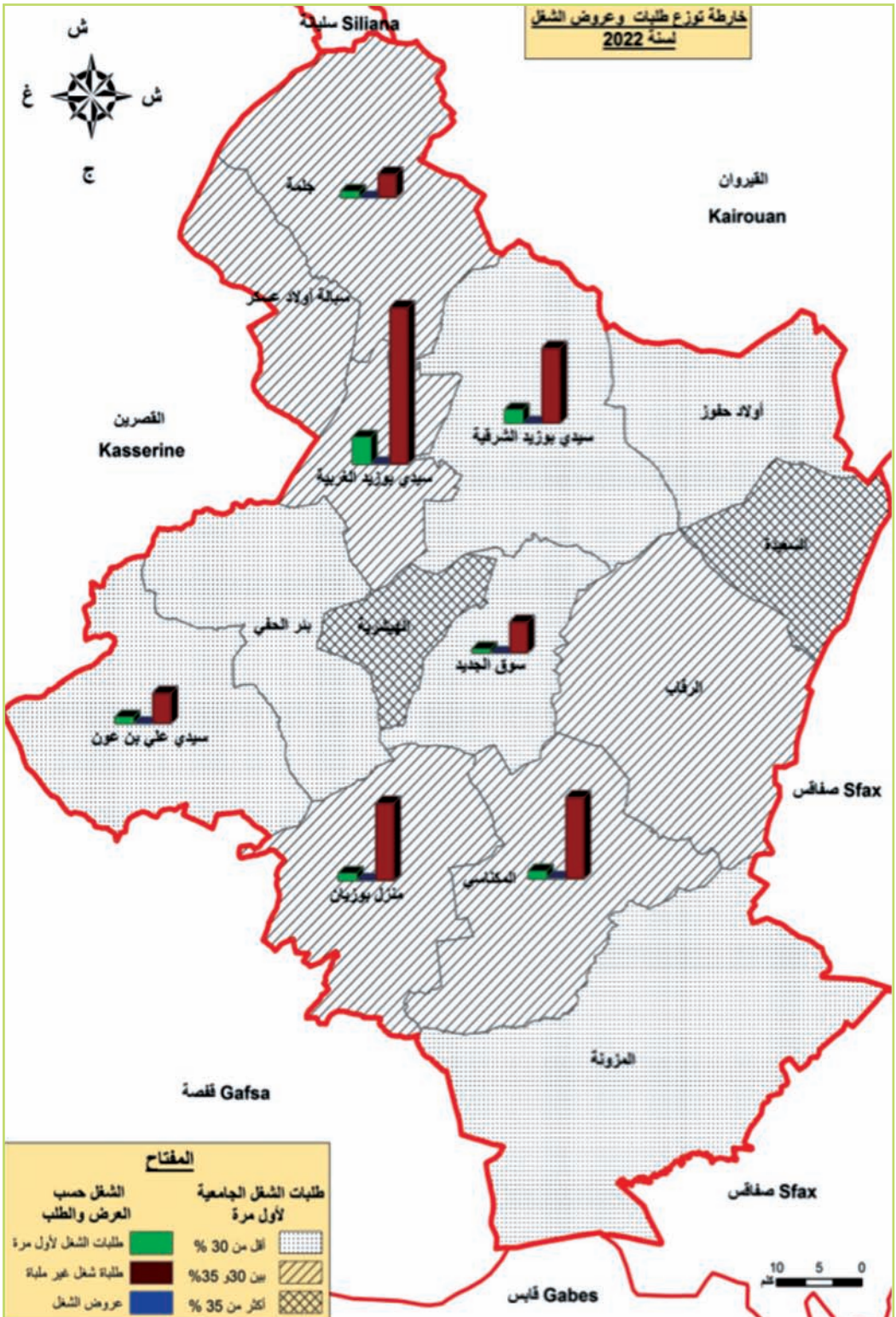
Source : Direction Régionale de l'Emploi et de la Formation Professionnelle

تطور مؤشرات سوق الشغل
Evolution des indicateurs de marché d'Emploi

Délégation	طلبات غير ملبأة 2022 Demandes non satisfaites 2022		عروض الشغل Offres d'emploi						طلبات الشغل لأول مرة demande d'emploi pour la 1 ^{ere} fois						المعتدية
	المجموع Total		منها جامعي dont universitaire		المجموع Total		منها جامعي dont universitaire		المجموع Total		منها جامعي dont universitaire		المجموع Total		
	2022	2022	2022	2021	2020	2022	2021	2020	2022	2021	2020	2022	2021	2020	
Bouzig Ouest	2391	3758	16	5	25	20	0	28	225	229	219	656	656	653	سيدي بوزيد الغربية الهيشيرية
El Hichriya	86	125	-	-	-	-	-	-	29	-	-	69	-	-	سيدي بوزيد الشرقية
Bouzig Est	1182	1806	03	0	1	06	0	2	78	95	83	329	334	290	جملة
Jelma	393	576	01	0	0	01	0	0	55	49	68	159	146	106	سيالة أولاد عسكر
Cebalat O. Asker	218	296	-	0	0	-	0	0	23	27	09	66	77	182	بئر الحفي
B. Haffey	898	1369	-	0	0	-	0	0	62	54	57	241	224	203	سيدي علي بن عون
Sidi Ali B. Aouin	554	739	04	2	1	05	2	1	40	37	37	160	150	157	منزل بوزيان
M. Bouzaine	1130	1866	01	0	0	21	53	38	58	44	59	185	160	163	المكناسي
Meknassy	1166	1960	30	5	0	30	8	0	62	49	55	197	174	206	سوق الجديد
Souk Jedid	528	752	01	0	0	01	0	0	28	29	34	107	115	108	المزونة
Mezouna	314	500	-	0	0	-	0	0	22	46	31	133	145	292	الرقاب
Regueb	630	813	-	3	0	-	3	1	75	89	74	237	254	225	السهيدة
Essaida	72	121	-	0	0	-	0	0	26	18	26	67	67	48	أولاد حفوز
O. Haffouz	274	441	-	0	0	-	0	20	22	25	29	74	91	93	المجموع
Total	9836	15122	56	15	27	84	66	90	805	791	781	2680	2593	2726	

Source : Direction Régionale de l'Emploi et de la Formation Professionnelle

المصدر : الإدارة الجهوية للتشغيل والتكوين المهني



المؤسسات الصحية لسنة 2022 : القطاع العام Etablissement de la santé 2022 : Secteur Public

Délégation	عدد الأسرة Nbre de lits	مخابر Laboratoires	مركز رعاية الأم والطفل Centre de Protection maternelle et infantile	مركز صحة الانجابية Centre de santé maternelle	مركز صحة أساسية Centre de Santé de base	مستشفيات		المعتمدية
						Hôpitaux		
						محلية Circonscriptions	إقليمية Régionaux	
Sidi Bouzid Ouest	342	1	1	1	13	-	-	سيدي بوزيد الغربية
Sidi Bouzid Est		2		-	10	-	1	سيدي بوزيد الشرقية
El Hichriya	-	1	-	-	1	-	-	الهيشيرية
Jelma	20	1	1	-	10	1	-	جلمة
Cebalat O. Asker	3	1	1	-	5	-	-	سبالة أولاد عسكر
Bir el Hfay	18	2	1	-	10	1	-	بئر الحفي
Sidi Ali Ben Aouïn	20	1	1	-	8	1	-	سيدي علي بن عون
Menzel Bouzaine	6	2	1	-	8	1	-	منزل بوزيان
Meknassy	38	2	1	1	6	1	-	المكناسي
Souk Jedid	-	1	1	-	6	-	-	سوق الجديد
Mezouna	20	1	1	-	11	1	-	المزونة
Regueb	45	1	1	-	15	1	-	الرقاب
Essaida	-	1	-	-	1	-	-	السعيدة
Ouled Haffouz	20	1	1	-	10	1	-	أولاد حفوز
Total	532	18	11	2	114	8	1	المجموع

Source : Direction Régionale de Santé

المصدر : الإدارة الجهوية للصحة
114* مركز صحة أساسية + مركز وسيط بسيدي بوزيد الغربية

المؤسسات الصحية لسنة 2022 : القطاع الخاص Établissements de la santé 2021 : Secteur Privé

Délégation	محلات تمرير Infirmier	مصحات تنقية الدم Cliniques de dialyse	مخابر التحليل Laboratoires d'analyse	الصيدليات Pharmacies	عدد العيادات Cabinets de libre pratique		المعتمدية
					طب عام Généralistes	المختصة Spécialistes	
Sidi Bouzid Ouest	1	1	6	14	15	46	سيدي بوزيد الغربية
Sidi Bouzid Est	2	1	-	6	2	-	سيدي بوزيد الشرقية
El Hichriya	-	-	-	-	-	-	الهيشرية
Jelma	-	-	-	6	4	-	جلمة
Cebalat Ouled Asker	-	-	-	3	1	-	سبالة أولاد عسكر
Bir el Hfay	-	-	-	4	5	-	بئر الحفي
Sidi Ali Ben Aoûn	-	-	-	4	2	-	سيدي علي بن عون
Menzel Bouzaine	-	-	-	3	1	-	منزل بوزيان
Meknassy	-	-	-	3	4	-	المكناسي
Souk Jedid	-	-	-	2	1	-	سوق الجديد
Mezouna	-	-	-	3	2	-	المزونة
Regueb	1	1	1	5	5	-	الرقاب
Essaida	-	-	-	3	4	-	السعيدة
Ouled Haffouz	-	-	-	3	2	-	أولاد حفوز
Total	4	3	7	59	48	46	مجموع الولاية

صدر : الإدارة الجهوية للصحة

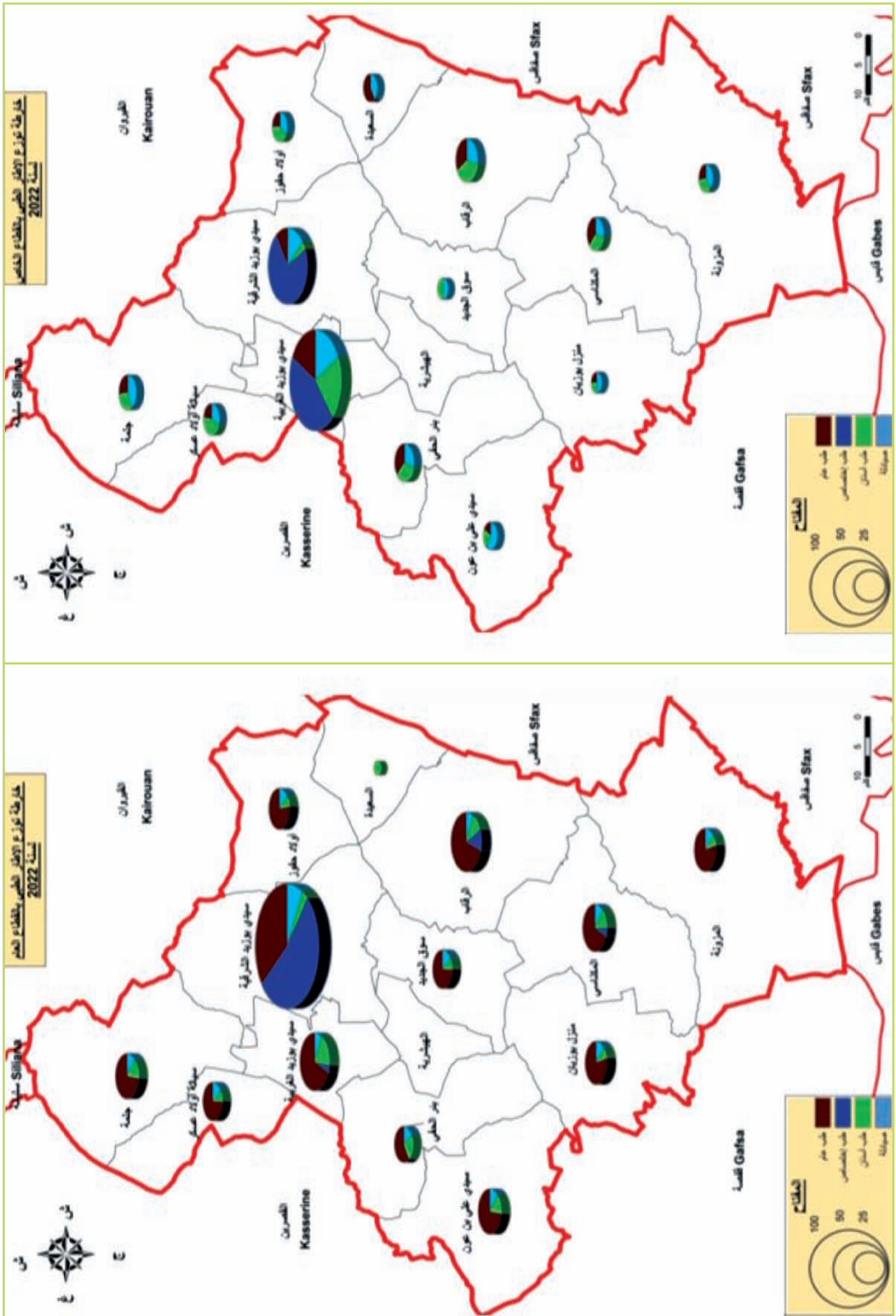
Source : Direction Régionale de Santé

تطور عدد الإطار الطبي : القطاع العام
Evolution du N^{bre} de Cadre Médicale : Secteur Public

Délégation	صيدانية Pharmacien			طب أسنان Dentiste			طب إختصاص Spécialiste			طب عام Généraliste			المعتمدية
	2022	2021	2020	2022	2021	2020	2022	2021	2020	2022	2021	2020	
Sidi Bouzid Ouest	1	1	1	4	4	4	1	1	1	11	12	13	سيدي بوزيد الغربية
Sidi Bouzid Est	4	5	5	3	2	2	38	45	44	31	32	27	سيدي بوزيد الشرقية
El Hichriya	0	0	0	0	0	0	0	0	0	0	0	0	الهيشرية
Jelma	1	1	1	1	2	2	0	0	0	8	8	8	جلمة
Cebalat O.Asker	1	1	0	1	1	1	0	0	0	6	6	6	سبالة أولاد عسكر
Bir el Hfay	1	1	1	1	2	2	0	0	0	3	4	7	بئر الحفي
Sidi Ali Ben Aoún	1	1	1	2	2	2	0	0	0	8	8	8	سيدي علي بن عون
Menzel Bouzaine	1	1	1	1	1	1	0	0	0	8	8	8	منزل بوزيان
Meknassy	1	1	1	2	2	2	1	1	2	8	8	9	المكناسي
Souk Jedid	1	1	1	1	1	1	0	0	0	5	6	6	سوق الجديد
Mezouna	1	1	1	1	1	1	0	0	0	8	8	7	المزونة
Regueb	1	1	1	2	2	2	3	3	3	13	13	13	الرقاب
Essaida	0	0	0	1	1	1				0	0	0	السميدة
Ouled Haffouz	1	1	1	1	1	1	0	0	0	7	7	7	أولاد حفوز
Total	15	16	15	21	22	22	43	50	50	116	120	119	مجموع الولاية

Source : Direction Régionale de la Santé

مصدر : الإدارة الجهوية للصحة



تطور عدد الإطار الطبي : القطاع الخاص

Evolution du Nbre de Cadre Médicale : Secteur Privé

Délégation	صيدلية Pharmacien			طب أسنان Dentiste			طب إختصاص Spécialiste			طب عام Généraliste			المعتدية
	2022	2021	2020	2022	2021	2020	2022	2021	2020	2022	2021	2020	
Sidi Bouzid Ouest	14	14	14	29	24	24	46	41	39	15	14	12	سيدي بوزيد الغربية
Sidi Bouzid Est	6	6	5	2	2					2	4	2	سيدي بوزيد الشرقية
El Hichriya	0	0	0	0	0	0	0	0	0	0	0	0	الهيثرية
Jelma	6	5	4	3	3	2	0	0	0	4	3	3	جلمة
Cebalat Ouled Asker	3	3	2	5	4	4	0	0	0	1	2	2	سبالة اولاد عسكر
Bir el Hfay	4	4	4	5	4	5	0	0	0	5	5	5	بئر الحفي
Sidi Ali Ben Aouïn	4	4	4	2	2	2	0	0	0	2	1	1	سيدي علي بن عون
Menzel Bouaine	3	2	1	1	1	1	0	0	0	1	1	1	منزل بوزيان
Meknassy	3	3	3	3	3	3	0	0	0	4	4	4	المكناسي
Souk Jedid	2	2	2	2	2	2	0	0	0	1	0	1	سوق الجديد
Mezouna	3	3	3	3	2	2	0	0	0	2	2	2	المزونة
Regueb	5	5	4	6	6	6	0	0	0	5	6	7	الرقاب
Essaida	3	3	3	1	0	0				4	4	1	السييدة
Ouled Haffouz	3	3	3	3	3	2	0	0	0	2	2	2	أولاد حفوز
Total	59	57	52	65	56	53	46	41	39	48	48	43	مجموع الولاية

Source : Direction Régionale de Santé

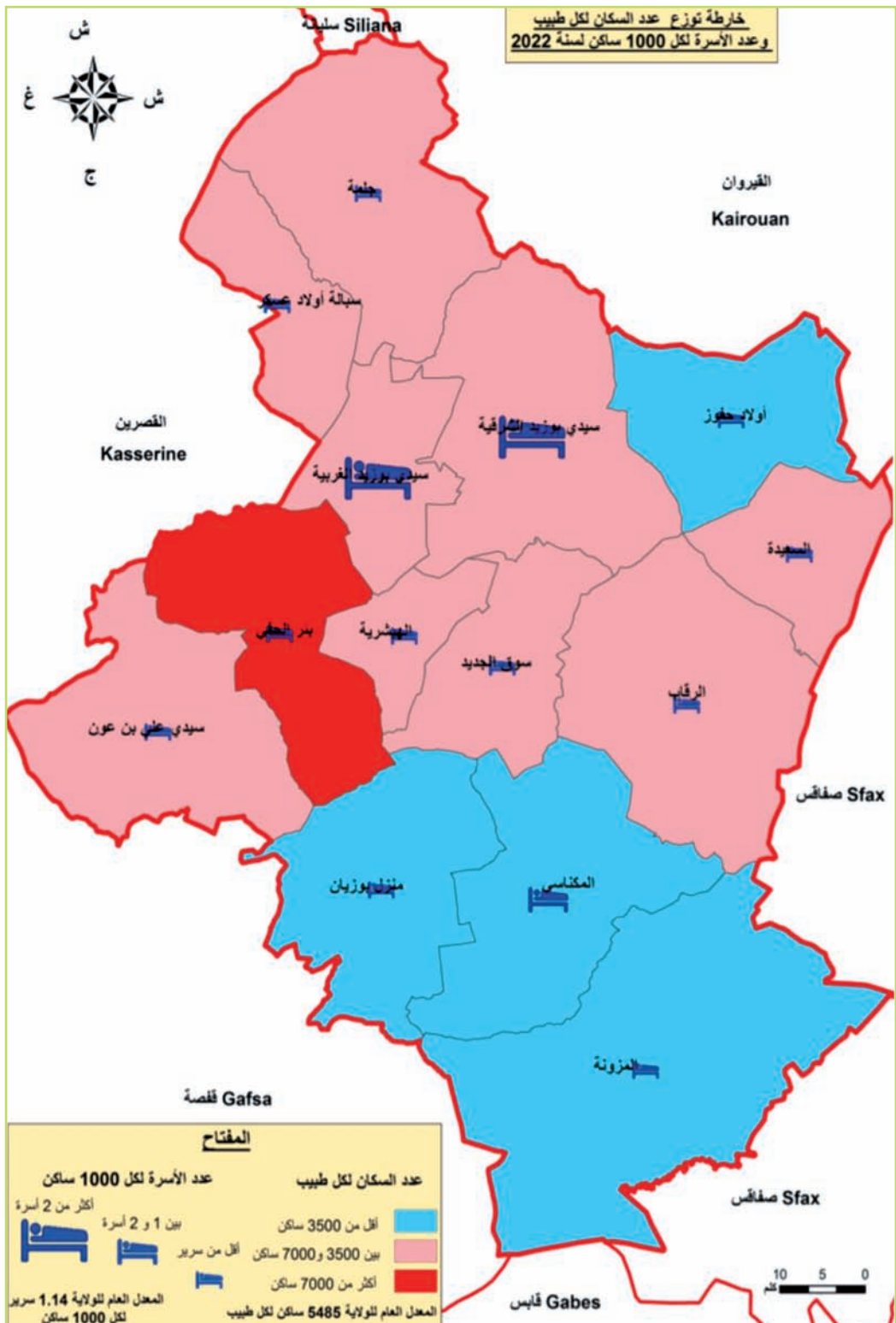
صدر : الإدارة الجهوية للصحة

تطور عدد الإطار شبه الطبي Evolution du Nbre de Cadre Paramédical

Délégation	المرضىون + مساعد ممرض			الفنيون السامون			المعتمدية
	Infirmiers			Techniciens supérieurs			
	2022	2021	2020	2022	2021	2020	
Sidi Bouzid Ouest	155	164	164	29	34	34	سيدي بوزيد الغربية
El Hichriya							الهيشرية
Sidi Bouzid Est	258	245	247	148	145	144	سيدي بوزيد الشرقية
Jelma	42	42	40	20	21	21	جلمة
Cebalat Ouled Asker	42	38	36	12	12	14	سبالة اولاد عسكر
Bir el Hfay	71	72	70	25	24	23	بئر الحفي
Sidi Ali Ben Aoûn	54	53	53	23	26	24	سيدي علي بن عون
Menzel Bozaine	55	53	54	21	22	23	منزل بوزيان
Meknassy	82	81	81	31	30	29	المكناسي
Souk Jedid	36	43	44	10	12	12	سوق الجديد
Mezouna	42	44	43	20	20	20	المزونة
Regueb	66	65	65	32	32	31	الرقاب
Essaida	8	7	7	4	4	4	السعيدة
Ouled Haffouz	44	46	43	18	17	17	أولاد حفوز
Total	955	953	947	393	399	396	مجموع الولاية

Source : Direction Régionale de la Santé

صدر : الإدارة الجهوية للصحة



أهم مؤشرات القطاع الصحي لسنة 2022 Principaux Indicateurs de Secteur Sanitaire 2022

Délégation	ميزانية الأدوية (د.ا)	المسكن لكل طبيب/قطاع عام	سرير لكل 1000 ساكن	المستفيدين من خدمات التنظيم العائلي	نسبة الولادات المراقبة (تقديرات)	الولادات المراقبة	عدد العيادات الطبية	المعتدية
	Budget des médicaments (millés D)	Habitants par médecin/ public	Lit pour 1000 Habitants	Bénéficiaires de planning familiale	% naissances contrôlées (Estimation)	Naissances contrôlées	Nbre de consultations médicales	
Sidi Bouzid Ouest	895						37571	سيدي بوزيد الغربية
Sidi Bouzid Est	980	3825	2.57	17041	92 %	2791	12925	سيدي بوزيد الشرقية
El Hichriya							5636	الهيشرية
Jelma	400	5455	0.46	7377	95 %	177	55067	جلمة
Cebalat Ouled Asker	3	3683	0.14	3710	92 %	67	34707	سبالة أولاد عسكر
Bir el Hfay	230	13841	0.43	5199	90 %	199	53095	بئر الحفي
Sidi Ali Ben Aoûn	270	3825	0.65	10422	90 %	170	62306	سيدي علي بن عون
Menzel Bozaine	321	3433	0.22	3413	90 %	97	49244	منزل بوزيان
Meknassy	372	3225	1.47	4890	90 %	55	48246	المكناسي
Souk Jedid	-	4698	-	3396	90 %	-	21607	سوق الجديد
Mezouna	300	3357	0.74	4454	95 %	100	69044	المزونة
Regueb							88509	الرقاب
Essaïda	450	5422	0.64	8261	92 %	281	9011	السهيدة
Ouled Haffouz	320	3033	0.94	3724	90 %	99	57042	أولاد حفوز
Total	4538	5485	1.14	71887	92 %	4036	604010	مجموع الولاية

المصدر : الإدارة الجهوية للصحة

Source : Direction Régionale de la Santé

تطور عدد فضاءات الطفولة
Evolution du Nbre d'Espaces de l'Enfance

Délégation	مركبات الطفولة ومراكز مندمجة Centres Intégrés				عدد المحاضن المدرسية Garderies				نوادي الأطفال Clubs d'Enfants				رياض الأطفال Jardins d'Enfants				المعتدية
	23/22	22/21	21/20	23/22	22/21	21/20	23/22	22/21	21/20	23/22	22/21	21/20	23/22	22/21	21/20		
Sidi Bouzid Ouest	1*	1*	1*	11	11	10	2	2	2	59	61	59	59	59	سيدي بوزيد الغربية الهيشرية		
El Hichriya	0			0			0										
Sidi Bouzid Est	1	1	1	1	1	1	1	1	1	12	12	12	12	12	سيدي بوزيد الشرقية		
Jelma	1	1	0	0	0	0	1	1	1	12	12	12	12	11	جلمة		
Cebalat O. Asker	0	0	1	0	0	0	1	1	1	7	7	7	7	6	سبالة أولاد عسكر		
Bir el Hfay	1	1	1	2	2	2	0	0	0	17	17	17	17	16	بئر الحفي		
Sidi Ali Ben Aouïn	1	1	1	2	2	3	0	0	0	11	11	11	11	7	سيدي علي بن عون		
Menzel Bozaine	1	1	1	1	1	1	0	0	0	13	13	13	13	12	منزل بوزيان		
Meknassy	1	1	1	0	0	0	1	1	1	16	16	16	16	16	المكناسي		
Souk Jedid	0	0	0	2	2	2	0	0	0	6	6	6	6	4	سوق الجديد		
Mezouna	1	1	1	0	0	0	0	0	0	9	9	9	9	8	المزونة		
Regueb	1	1	1	14	14	11	1	1	0	14	14	14	14	16	الرقاب		
Essaida	0	0	0	0	0	0	0	0	0	5	5	5	5	3	السهيدة		
Ouled Haffouz	1	1	1	2	2	2	0	0	1	4	4	4	4	4	أولاد حفوز		
Total	10	10	10	25	35	32	7	7	7	187	187	187	187	170	المجموع		

Source: Direction Régionale de l'Enfance

*Centre Intégré 1

المصدر: الإدارة الجهوية للطفولة
* 1 مركز مندمج

تطور عدد الفضاءات الرياضية والشبابية
Evolution du Nbre d'Espaces de Sport et de la Jeunesse

Délégation	Maisons de Jeune			الجمعيات الرياضية Associations sportives			صالات رياضية Salles de sport			ملاعب رياضية Terrains de sport			المعتمدية
	دور الشباب		2020	2021		2020	2021		2020	2021		2020	
	2022	2021		2022	2021		2022	2021		2022	2021		
Sidi Bouzid Ouest	3	3	2	26	25	24	2	2	1	1	1	1	سبدي بوزيد الغربية
	0			1	1	0	0	0	0	0	0	0	الهيشرية
Sidi Bouzid Est	2	2	2	10	9	9	1	1	1	1	1	1	سبدي بوزيد الشرقية
Jelma	1	1	1	1	1	1	1	1	1	1	1	1	جملة
Cebalat Ouled Asker	1	1	1	4	4	4	0	0	1	1	1	1	سبالة أولاد عسكر
Bir el Hfay	1	1	1	7	7	7	0	0	1	1	1	1	بئر الحفي
Sidi Ali Ben Ouïn	1	1	1	2	2	2	0	0	1	1	1	1	سبدي علي بن عون
Menzel Bozaine	2	2	1	4	3	3	0	0	1	1	1	1	منزل بوزيان
Meknassy	1	1	1	8	8	8	1	1	1	1	1	1	المكناسي
Souk Jedid	1	1	1	7	6	6	1	1	1	1	0	0	سوق الجديد
Mezouna	1	1	1	1	1	1	0	0	1	1	1	1	المزونة
Regueb	1	1	1	8	7	6	1	1	1	1	1	1	الرقاب
Essaida	0	0	0	0	0	1	0	0	0	0	0	0	السهيدة
Ouled Haffouz	1	1	1	5	4	3	1	1	1	1	1	1	أولاد حفوز
Total	16	16	14	84	78	75	8	8	11	11	11	11	المجموع

المصدر : المديرية الجهوية للشباب والرياضة والتربية البدنية

Source : Commissariat Régionale de la Jeunesse et du Sport

تطور عدد الفضاءات الثقافية
Evolution du Nbre d'Espaces Culturelles

Délégation	عدد المهرجانات			المسارح			دور الثقافة				المعتمدية
	Nombre de festivals			Théâtres			Maisons du culture				
	2022	2021	2020	2022	2021	2020	2022	2021	2020	2020	
Sidi Bouzid Ouest	2	2	2	1	1	1	*2	2	2	2	سيدي بوزيد الغربية
El Hichriya	1	1	1	0	0	0	0	0	0	0	الهيثرية
Sidi Bouzid Est	2	2	2	1	1	1	*2	2	2	2	سيدي بوزيد الشرقية
Jelma	1	1	1	0	1	1	1	1	1	1	جلمة
Cebalat O. Asker	1	1	1	0	0	0	0	0	0	0	سيالة أولاد عسكر
Bir el Hfay	2	2	1	1	1	1	1	1	1	1	بئر الحفي
Sidi Ali Ben Aouïn	1	1	1	0	0	0	1	1	1	1	سيدي علي بن عون
Menzel Bouzaine	1	1	1	1	1	1	1	1	1	1	منزل بوزيان
Meknassy	1	1	1	1	1	1	1	1	1	1	المكناسي
Souk Jedid	0	0	1	0	0	0	0	0	0	0	سوق الجديد
Mezouna	1	1	1	0	0	0	1	1	1	1	المزونة
Regueb	1	1	1	1	1	1	1	1	1	1	الرقاب
Essaïda	1	1	1	0	0	0	0	0	0	0	السهيدة
Ouled Haffouz	1	1	1	0	0	0	1	1	1	0	أولاد حفوز
Total	16	16	16	5	6	6	12	12	12	11	المجموع

Source : Commissariat Régional de la Culture et de Protection de la Patrimoine

المصدر : التدوينة الجهوية للثقافة والمحافظة على التراث
*معهد جهوي للموسيقى بوسيدي بوزيد الغربية / * مركز الفنون الركحية والدرامية بوسيدي بوزيد الشرقية

تطور عدد المكتبات العمومية
Evolution du Nbre des Bibliothèques

Délégation	الوادي والجمعيات الثقافية			عدد الكتب			عدد المقاعد			المكتبات العمومية			المتعدية
	Clubs culturelles			Nombre de livres			Nombre de places			Bibliothèques publiques			
	2022	2021	2020	2022	2021	2020	2022	2021	2020	2022	2021	2020	
Sidi Bouzid Ouest	7	24	20	80558	69128	73457	290	360	350	4	4	4	سيدي بوزيد الغربية
El Hichriya	1	1	1	0	0	0	0	0	0	0	0	0	الهيشرية
Sidi Bouzid Est	19	11	10	41070	31547	40690	402	150	140	3	3	3	سيدي بوزيد الشرقية
Jelma	1	4	4	19781	19682	19543	72	120	104	1	1	1	جملة
Cebalat Ouled Asker	6	4	4	19009	18574	18305	70	118	102	1	1	1	سبالة أولاد عسكر
Bir el Hfay	5	3	3	34164	33270	32807	144	110	99	2	2	2	بئر الحفي
Sidi Ali Ben Aouïn	5	2	2	25878	25470	25223	78	108	108	1	1	1	سيدي علي بن عون
Menzel Bouzaine	3	4	4	19463	18967	18688	80	80	80	1	1	1	منزل بوزيان
Meknassy	3	3	3	18357	18124	20241	101	93	93	1	1	1	المكناسي
Souk Jedid	5	3	3	22107	21727	21845	132	32	32	1	1	1	سوق الجديد
Mezouna	6	3	3	12649	11991	17970	72	72	72	1	1	1	المزونة
Regueb	3	3	3	20402	19981	19508	121	111	111	1	1	1	الرقاب
Essaida	0	0	0	0	0	0	0	0	0	0	0	0	السهيدة
Ouled Haffouz	2	2	2	24024	23603	23343	140	120	120	1	1	1	أولاد حفوز
Total	66	67	62	337462	312064	331620	1702	1474	1411	18	18	18	المجموع

Source : Commissariat Régional de la Culture et de Protection de la Patrimoine

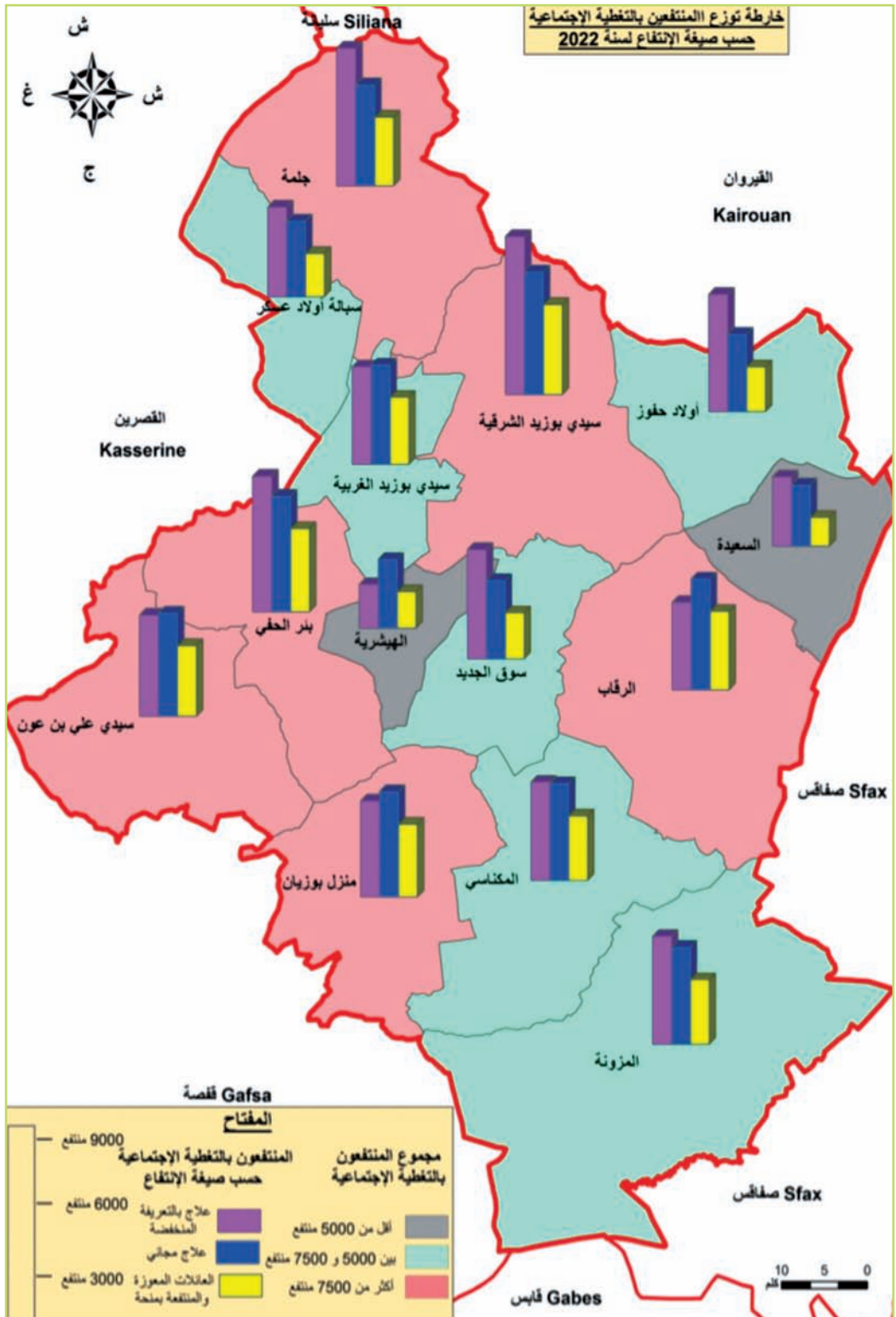
المصدر : المديرية الجهوية للثقافة والمحافظة على التراث

النهوض الاجتماعي سنة 2022
Promotion Social en 2022

Délégation	الإعتمادات المخصصة للمنح 1000 د Montant des Allocations 1000 DT	عدد العائلات المعوزة والمنقمة بمنحة Nbr de Familles nécessiteuses bénéficiaire d'une Allocation	Bénéficiaire de couverture sociale			عدد المرشدين Conseiller social	عدد الوحدات المحلية للنهوض الاجتماعي Unité de promotion social	المعتدية
			علاج المنخفضة التعريفية B, tarif	علاج مجاني Soins gratuits	عدد المتقنين بالتمغطية الاجتماعية Eلاج المنخفضة التعريفية Eلاج مجاني Soins gratuits			
Sidi Bouzid Ouest	638	1854	2693	2750	8	1	سيدي بوزيد الغربية	
El Hichriya	169	1000	1200	1896	3	1	الهيشرية	
Sidi Bouzid Est	593,8	2487	4359	3383	5	1	سيدي بوزيد الشرقية	
Jelma	509,2	1890	3794	2786	5	1	جلما	
Cebalat Ouled Asker	390,6	1198	2480	2094	4	1	سبالة أولاد عسكر	
Bir el Hfay	495,4	2295	3741	3191	4	1	بئر الحفي	
Sidi Ali Ben Aouïn	441,8	1935	2777	2831	3	1	سيدي علي بن عون	
Menzel Bouzaine	557,4	2013	2654	2909	6	1	منزل بوزيان	
Meknassy	450,8	1789	2722	2685	5	1	المكناسي	
Souk Jedid	413,2	1276	3022	2172	6	1	سوق الجديد	
Mezouna	446,2	1788	2982	2684	4	1	المزونة	
Regueb	527,2	2146	2393	3042	6	1	الرقاب	
Essaida	292,6	790	1907	1686	2	1	السعيدة	
Ouled Haffouz	388,2	1242	3239	2138	4	1	أولاد حفوز	
Total	4116,4	23703	39963	24599	65	14	المجموع	

المصدر: الإدارة الجهوية للشؤون الاجتماعية

Source : Direction Régionale des Affaires Sociale



النهوض الاجتماعي سنة 2022

Promotion Social en 2022

Délégation	خلايا العمل الاجتماعي بالوسط المدرسي Cellules social dans l'environnement scolaire	عدد الجمعيات الاجتماعية Associations de travail social	المعوقون Les Handicapés			المتعدية
			عدد المرين Encadreurs	مؤسسات التأطير Etablissement d'encadrements	العدد Nombre	
Sidi Bouzid Ouest	4	3	65	03	6037	سيدي بوزيد الغربية
El Hichriya	0	0	0	0	0	الهيشرية
Sidi Bouzid Est	10	0	07	01	3867	سيدي بوزيد الشرقية
Jelma	5	1	07	01	2141	جلمة
Cebalat Ouled Asker	4	1	21	01	1528	سيالة أولاد عسكر
Bir el Hfay	3	1	0	0	2098	بئر الحفي
Sidi Ali Ben Aoún	6	0	15	02	1939	سيدي علي بن عون
Menzel Bouzaine	12	2	16	02	2216	منزل بوزيان
Meknassy	4	2	16	02	2378	المكناسي
Souk Jedid	9	0	0	0	2294	سوق الجديد
Mezouna	4	1	09	01	2238	المزونة
Regueb	5	2	27	02	2371	الرقاب
Essaida	5	0	0	0	959	السهيدة
Ouled Haffouz	2	1	11	01	1607	أولاد حفوز
Total	73	14	194	16	31673	المجموع

المصدر: الإدارة الجهوية للشؤون الاجتماعية

Source : Direction Régionale des Affaires Sociale



البنية الأساسية

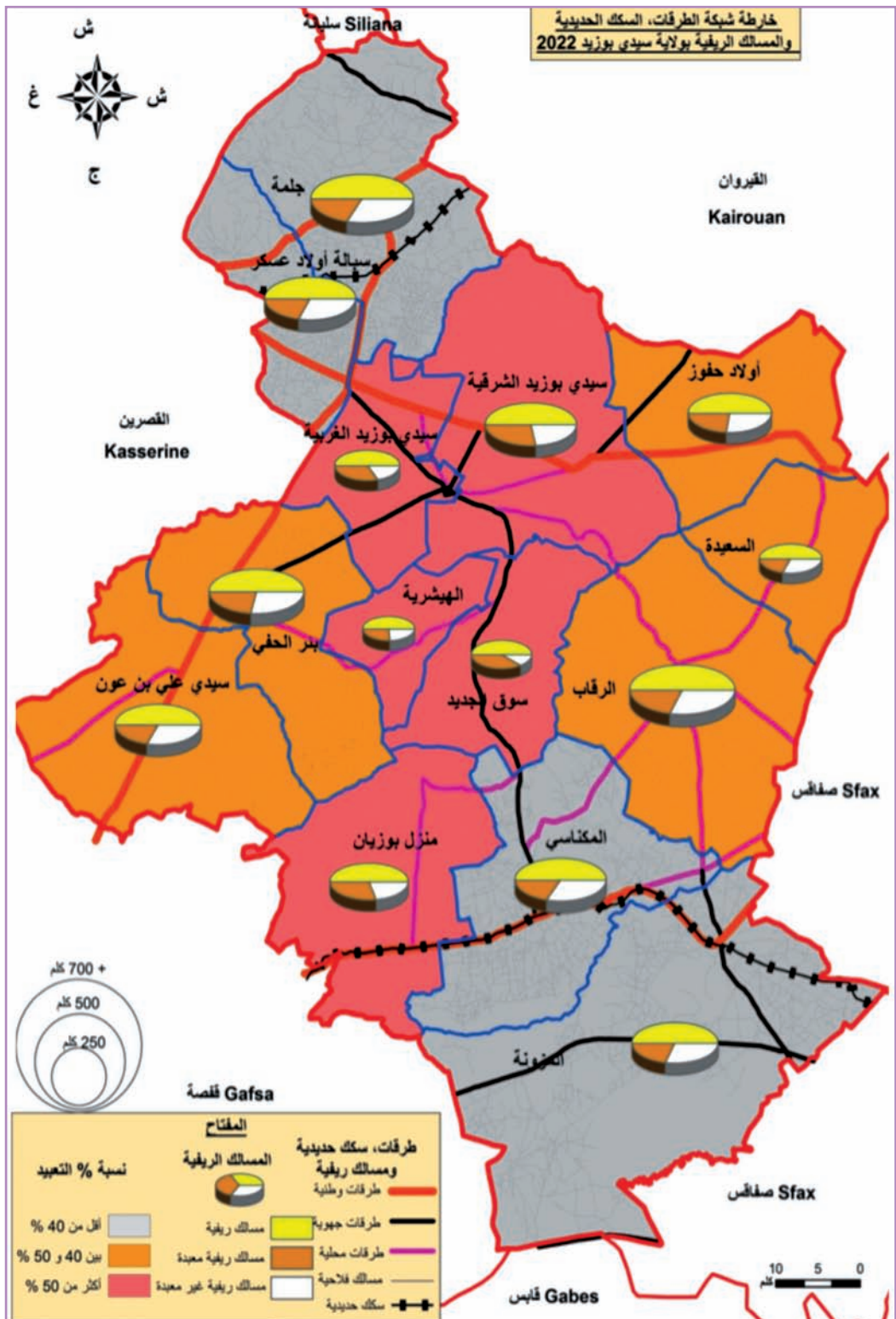
L'INFRASTRUCTURE DE BASE

شبكة الطرقات 2022 Réseau Routier 2022

Délégation	طرقات محلية معبدة (الكم) Routes Locales Bitumées (Km)		طرقات جهوية (الكم) Routes Régionales (Km)		طرقات وطنية (الكم) Routes Nationales (Km)		المتعدية
	Total Bitumées (Km)	الطول الجمالي (كلم)	Total Bitumées (Km)	الطول الجمالي (كلم)	Total Bitumées (Km)	الطول الجمالي (كلم)	
Sidi Bouzid Ouest	15	15	29,500	29,500	10,000	10,000	سيدي بوزيد الغربية
El Hichriya							الهيشرية
Sidi Bouzid Est	23,810	23,810	17,500	17,500	21,500	21,500	سيدي بوزيد الشرقية
Jelma	0	0	18,000	18,000	39,800	39,800	جلمة
Cebalat Ouled Asker	0	0	0,000	0,000	41,750	41,750	سبالة أولاد عسكر
Bir el Hfay	19	19	17,500	17,500	16,500	16,500	بئر الحفي
Sidi Ali Ben Aouïn	21	21	0,000	0,000	25,030	25,030	سيدي علي بن عون
Menzel Bozaine	24	24	0,000	0,000	18,000	18,000	منزل بوزيان
Meknassy	28,754	28,754	17,600	17,600	26,000	26,000	المكناسي
Souk Jedid	18	18	28,500	28,500	0,000	0,000	سوق الجديد
Mezouna	0	0	56,100	67,000	14,450	14,450	المزونة
Regueb	83	90	0,000	0,000	0,000	0,000	الرقاب
Essaida	17,5	17,5	0,000	0,000	0,000	0,000	السميدة
Ouled Haffouz	0,7	0,7	16,950	16,950	35,850	35,850	أولاد حفوز
Total	250,764	257,764	201,650	212,550	248,880	248,880	المجموع

Source : Direction Régionale de l'Équipement

المصدر : الإدارة الجهوية للتجهيز



تطور طول شبكة المسالك الريفية Evolution des Pistes Rurales

Délégation	*نسبة التعميد *Taux de pavage (%)			مهياة (كلم) Aménagées (Km)			غير مهياة (كلم) N,bitumés (Km)			معبدة (كلم) Bitumées en Km			طول الشبكة (كلم) Longueur Total (Km)	المعتمدية
	2022	2021	2020	2022	2021	2020	2022	2021	2020	2022	2021	2020		
	Sidi Bouzid Ouest	65,03	0	0	93,8	93,8	99,8	174,4	174,4	168,4	168,4	168,4		
El Hichriya	51,86	0	0	82,8	82,8	82,8	89,2	89,2	89,2	89,2	172	172	المهيشرية	
Sidi Bouzid Est	55,08	0	0	237,7	237,7	239,2	291,5	291,5	290	291,5	290	529,2	سيدي بوزيد الشرقية	
Jelma	37,43	0	0	419,7	425,7	430,8	251,1	245,1	240	245,1	240	670,8	جلمة	
Cebalat Ouled Asker	39,01	0	0	320,8	324	324	205,2	202	202	202	202	526	سيالة أولاد عسكر	
Bir el Hfay	46,27	0	0	307,9	318,6	320,9	265,1	254,4	252,1	254,4	252,1	573	بئر الحفي	
Sidi Ali Ben Aoùn	40,35	0	0	281,5	292,4	297,4	190,4	179,5	174,5	179,5	174,5	471,9	سيدي علي بن عون	
Menzel Bouzaine	59,04	0	0	160,1	162,6	166,1	230,8	228,3	224,8	228,3	224,8	390,9	منزل بوزيان	
Meknassy	36,27	0	0	336,5	338,5	342,6	191,5	189,5	185,4	189,5	185,4	528	المكناسي	
Souk Jedid	77,65	0	0	51,9	51,9	52,9	180,3	180,3	179,3	180,3	179,3	232,2	سوق الجديد	
Mezouna	39,79	0	0	284,8	284,8	286,3	188,2	188,2	186,7	188,2	186,7	473	المزونة	
Regueb	41,47	0	0	412,1	429,1	438,6	291,6	274,6	265,1	274,6	265,1	703,1	الرقاب	
Essaïda	41,35	0	0	145,1	153,6	166,1	102,3	93,8	81,3	93,8	81,3	247,4	السةيدة	
Ouled Haffouz	47,36	0	0	231,5	237,8	237,8	208,4	202,2	202,2	202,2	202,2	440	أولاد حفوز	
Total	45,94	0	0	3366,2	3433,3	3485,3	2860	2793	2741	2793	2741	6225,7	المجموع	

Source : Direction Régionale de l'Équipement

* نسبة التعميد : المسالك المعبدة / الطول الجملي للشبكة.
المصدر : الإدارة الجهوية للتجهيز

الإمكانات المتاحة للمواد الإنشائية Les potentiels des matériaux de construction

الإستعمالات Utilisations	الموقع Lieu d'exploitation	النوع Type	المواد Matières
1 - Les calcaires			1- الحجارة الكلسية
صناعة الرخام Transformation du marbre	الهيشرية (سيدي بوزيد الغربية) Elhichria sidi bouzid ouest	الرخام الوردي Marbre rose	الحجارة الرخامية Pierre marbrière
الحجارة المنقوشة للزخرفة Décoration sur les pierres	الهيشرية، بئر الحفي وسيدي علي بنعون Elhichria, Bir El Hfay, Ben Aoun	حجارة الزخرفة Pierre de décoration	
صناعة الإسمنت الأبيض وصناعة الدهن، البلاستيك، العلف الحيواني، تنقية الزيوت، مواد التجميل... Cimenterie, peinture, sidérurgie, Plastique, produits cosmétiques...	جبل الكبار (سيدي بوزيد الشرقية) Jbel kabbar Sidi Bouzid Ouest	كربونات الكلسيوم Calcaire industriel	
بناء الطرقات بالخرسانة الإسفلتية البناءات المدنية Bétons et Enrobés des chaussées	المزونة، فايض Mezouna, Fayedh	الكلس الدولومي Calcaire massif (les dolomies)	
صناعة أواني الخزف Pieces en céramique	الفايض، قلال منزل بوزيان Fayedh, Menzel Bouzienne	الطين الأبيض Argiles blanches	2- الحجارة الطينية Les Argiles
صناعة البلور ذو الجودة العالية Industrie de verre	بعض المواقع Divers sites	الرمال السيليسي Sables siliceux	3- الحجارة الرملية Les sables
صناعة قوالب الجبس والزخرفة وصناعة الإسمنت Industrie de Gypse, céramique et Cimenterie	المكناسي Meknessy	جبس Gypse	4- حجارة الجبس Gypses



القضاءات الصناعية 2022 Espaces Industrielles 2022

1- Zones Industrielles		المقاسم المبيعة	مجموع المقاسم	المساحة (هكتار)		المساحة الصناعية	
Zones Industrielles	Lots vendus العدد	Nbre	Total des lots العدد	Superficies (ha)		المنطقة الصناعية	
				المهياة	الجمالية	المهياة	Total
Z. Indust. Sidi Bouzid Est*	68	74	74	19	19	19	سيدي بوزيد الشرقية (سيدي بوزيد)*
Z. Indust. Sidi Bouzid Lessouda*	36	72	72	20	20	20	المنطقة الصناعية لسودة (قسطين)*
Z. Indust. Sidi Bouzid Ouest	0	87	87	50	50	50	المنطقة الصناعية أم العظام (سيدي بوزيد الغربية)
Z. Indust. Jelma	0	29	29	15	15	15	المنطقة الصناعية جلمة
Total	104	262	262	104	104	104	المجموع
2- Péripière d'entreprise		مواطن الشغل	عدد المؤسسات المنتصبة	عدد المكاتب	المساحة م ²	2- محاضن مؤسسات	
Péripière d'entreprise Sidi Bouzid	Nbre d'emploi	23	Nbre d'entreprise	Nbre de bureau	Superficie m ²	محضنة المؤسسات سيدي بوزيد	
						5	150
3-Cyber Parc		مواطن الشغل	عدد المؤسسات المنتصبة	عدد المكاتب	المساحة م ²	3- مراكز عمل عن بعد	
Cyber Parc Sidi Bouzid	Nbre d'emploi	21	Nbre d'entreprise	Nbre de bureau	Superficie m ²	مركز عمل عن بعد سيدي بوزيد	
						13	461

Source : API

المصدر : الإدارة الجهوية لوكالة التفويض بالصناعة والتجديد
*مقتضى التقسيم الترابي الجديد للبلديات أصبحت المنطقة الصناعية سيدي بوزيد القديمة وكذلك المنطقة الصناعية لسودة تابعة ترابيا لبلدية لسودة الأحواز وبالتالي تابعة لمعمدية سيدي بوزيد الشرقية.

نسب التزود بالماء الصالح للشرب 2022 Taux de Desserte en Eau Potable 2022

Délégation	نسبة التزود العالمية % Taux de desserte globale			نسبة التزود بالريفية بالهندسة الريفية % Taux de desserte par SONEDE			نسبة التزود بالريفية بالهندسة الريفية % Taux de desserte par SONEDE			السكان المزودين عن طريق الشركة Population desserts par Sonede			المقعدية
	مجموع Total	حضرية N. Urb.	حضرية Urb.	مجموع Total	حضرية N,Urb	حضرية Urb	مجموع Total	حضرية N,Urb	حضرية Urb	مجموع Total	حضرية N,Urb	حضرية Urb	
Sidi Bouzid Ouest	94,11	58,91	100	9,85	90,03	76,57	100	70486	25512	44974	سيدي بوزيد الغربية		
El Hichriya					0,00	0,00	0	0	0	0	الهيشرية		
Sidi Bouzid Est	99,64	99,19	100	42,75	61,92	56,44	100	32741	26089	6652	سيدي بوزيد الشرقية		
Jelma	95,19	96,4	100	66,57	39,98	29,83	100	17202	10978	6224	جلمة		
Cebalat Ouled Asker	94,13	92,19	100	63,42	40,52	28,77	100	8830	5236	3594	سيالة أولاد عسكر		
Bir el Hfay	98,2	97,09	100	73,56	36,46	23,53	100	14926	8003	6923	بئر الحفي		
Sidi Ali Ben Aouin	98,3	96,41	100	73,18	48,52	23,22	100	14637	4697	9940	سيدي علي بن عون		
Menzel Bouzaine	99,85	97,41	100	85,33	36,70	12,06	100	9957	2352	7605	منزل بوزيان		
Meknassy	99,97	99,18	100	48,84	81,16	50,34	100	20648	4853	15795	المكناصي		
Souk Jedid	97,96	99,61	100	93,21	12,83	3,70	100	2972	776	2196	سوق الجديد		
Mezouna	98,92	97,63	100	93,02	33,07	4,63	100	8757	856	7901	المزونة		
Regueb	91,62	87,19	100	87,19	27,31	0,00	100	12210	0	12210	الرقاب		
Essaida	45,16	42,19	100	0,00	46,57	42,19	100	11670	9532	2138	السهيدة		
Ouled Haffouz	99,12	99,15	100	38,31	65,82	60,84	100	13780	11113	2667	أولاد حفوز		
Total	93,87	91,36	100	58,11	51,93	33,25	100	238816	109997	128819	المجموع		

المصدر: الشركة الوطنية لإستغلال وتوزيع المياه الهندسة الريفية

Source : SONEDE + GENIE RURAL

استهلاك الماء حسب المستفيد (م³) Consummation d'Eau par Bénéficiaire (M³)

Delegation	المجموع Total	أخرى Autre	سياحي Touristique	صناعي Industriel	منازل Domestique	عدد المشتركين Nombre des Abonnées	المتعدية
Sidi Bouzid Ouest	2710,6	477,4	0,3	11,0	2221,9	19520	سيدي بوزيد الغربية
El Hichriya	199,8	16,7	0,0	0,8	182,3	1300	الهشيرية
Sidi Bouzid Est	1494,0	184,8	0,0	35,8	1273,4	6854	سيدي بوزيد الشرقية
Jelma	697,6	93,7	0,0	0,0	604,0	3680	جلمة
Cebalat Ouled Asker	492,2	65,2	0,0	0,0	427,1	3005	سيالة أولاد عسكر
Bir el Hfay	674,7	85,4	0,0	3,0	586,3	5643	بئر الحفي
Sidi Ali Ben Aouïn	654,9	82,9	0,0	1,2	570,9	3504	سيدي علي بن عون
Menzel Bouzaine	314,7	22,5	0,0	0,2	292,1	2238	منزل بوزيان
Meknassy	757,5	87,7	0,0	9,3	660,5	5150	المكناسي
Souk Jedid	147,2	28,0	0,0	0,0	119,2	950	سوق الجديد
Mezouna	501,2	173,3	0,0	1,2	326,7	1737	المزونة
Regueb	365,4	76,8	0,0	1,2	287,5	2350	الرقاب
Essaida	276,1	25,8	0,0	2,6	247,7	1429	السعيدة
Ouled Haffouz	569,3	0,0	0,0	1,3	568,0	3930	أولاد حفوز
Total	9855,4	1420,1	0,3	67,51	8367,54	61290	المجموع

المصدر : إقليم الشركة الوطنية لاستغلال وتوزيع المياه بسيدي بوزيد

Source : District du SONEDE de sidi bouzid

إستهلاك الطاقة الكهربائية : تطور عدد المشتركين Consommation de l'Énergie Électrique : Évolution du Nombre d'Abonnés

Délégation	مؤسسات صناعية Entreprises industrielles			تطوير منزلي Domestique			الامتدعية
	2022	2021	2020	2022	2021	2020	
Sidi Bouzid Ouest	24	37	18	32978	32978	32461	سيدي بوزيد الغربية الهيشرية
Sidi Bouzid Est	65	23	62	15862	15862	14983	سيدي بوزيد الشرقية
Jelma	12	10	7	10096	10096	10202	جلمة
Cebalat Ouled Asker	7	7	5	7904	7904	7214	سبالة أولاد عسكر
Bir el Hfay	19	13	13	12131	12963	12878	بئر الحفي
Sidi Ali Ben Aoûn	10	7	7	8489	8489	8392	سيدي علي بن عون
Menzel Bouzaine	5	4	2	9898	9576	9452	منزل بوزيان
Meknassy	9	8	6	7912	7693	7656	المكناسي
Souk Jedid	16	6	11	4692	7597	7579	سوق الجديد
Mezouna	4	3	0	6799	6496	6480	المزونة
Regueb	30	30	26	15834	14516	14472	الرقاب
Essaïda	10	8	6	4714	7983	7941	السيعة
Ouled Haffouz	23	12	19	6817	6817	7622	أولاد حفوز
Total	234	168	182	144126	148970	147332	المجموع

المصدر : الشركة التونسية للكهرباء والغاز

Source : STEG

إستهلاك الطاقة الكهربائية (جيجاواط/ساعة) Consumption d'Electricité (GW/ Heure)

Délégation	نسبة التثوير 2022			مؤسسات صناعية			أفراد			المعتدية
	Taux d'Electrification 2021			Entreprises industrielles			Domestique			
	مجموع Total	ح. حضري N. Urb.	حضري Urb	2022	2021	2020	2022	2021	2020	
Sidi Bouzid Ouest	99,75	99,60	99,90	2,6	1,9	1,7	59	59	57	سيدي بوزيد الغربية الهيشيرية
El Hichriya	99,70	99,70	99,70	10,5	9,7	9,5	21	25	19	سيدي بوزيد الشرقية
Sidi Bouzid Est	99,70	99,60	99,80	1,6	1,3	1,1	15	18	17	جملة
Jelma	99,60	99,50	99,70	1,1	1,0	0,8	13	13	13	سبالة أولاد عسكر
Cebalat Ouled Asker	99,65	99,50	99,80	2,0	1,6	1,4	22	20	24	بئر الحفي
Bir el Hfay	99,65	99,50	99,80	1,0	1,0	0,9	16	17	15	سيدي علي بن عون
Sidi Ali Ben Aouün	99,50	99,30	99,70	1,4	1,2	1,2	21	19	17	منزل بوزيان
Menzel Bouzaine	99,10	98,60	99,60	0,8	0,7	0,6	18	16	14	المكناسي
Meknassy	99,20	98,40	99,90	1,5	1,8	1,7	9	15	14	سوق الجديد
Souk Jedid	99,95	99,80	99,10	0,8	0,6	0,5	16	13	11	المزونة
Mezouna	99,10	98,70	99,50	4,3	2,8	2,8	32	33	31	الرقاب
Regueb	99,40	99,20	99,60	0,4	0,7	0,6	8	18	16	السعيدة
Essaïda	99,35	99,30	99,40	2,9	3,0	3,1	11	16	14	أولاد حفوز
Ouled Haffouz	99,55	99,30	99,80	30,9	27,3	25,9	261	282	262	المجموع
Total	99,65	99,45	99,85							

المصدر: الشركة التونسية للكهرباء والغاز

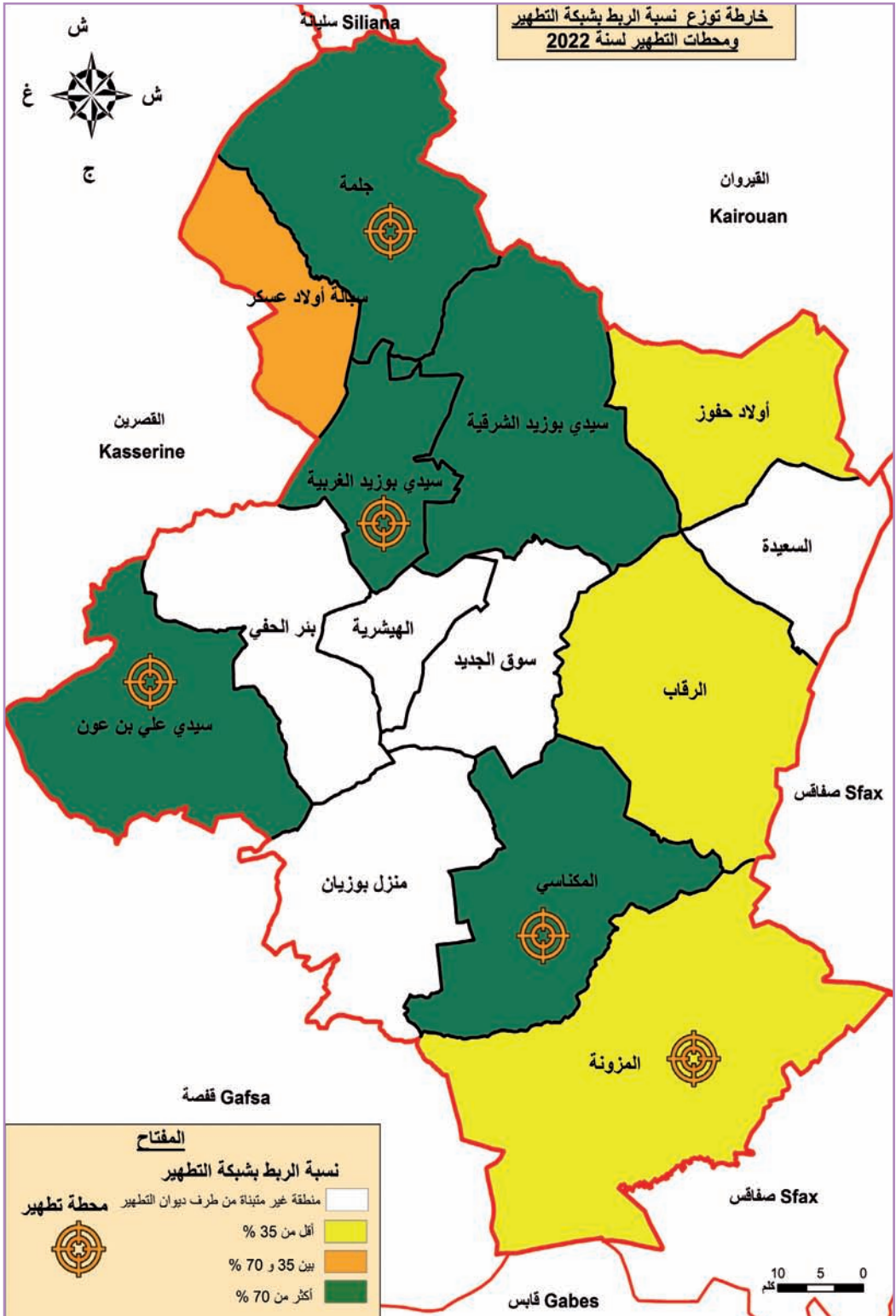
Source :STEG


تطور أهم مؤشرات قطاع التطهير Evolution des Indicateurs d'Assainissement

Délégation	نسبة الربط % Taux de branchement			عدد صناديق الربط Nombre de boîtes d'ancrage			طاقة الإستيعاب (م ³ /يوم) Capacité (m ³ /jours)				عدد المحطات Nombre de stations			المعتدية
	2022	2021	2020	2022	2021	2020	2022	2021	2020	2022	2021	2020		
	Sidi Bouzid Ouest	86,00	86,00	86,00	9800	9726	9726	7300	7300	7300	1	1	1	
Sidi Bouzid Est	0	0	0	0	0	0	0	0	0	0	0	0	سيدي بوزيد الشرقية	
El Hichriya	90,68	90,68	90,68	2000	2000	2000	442	442	442	1	1	1	الهيشرية	
Jelma	40,05	40,05	40,05	325	325	325	0	0	0	0	0	0	جملة	
Cebalat Ouled Asker	0	0	0	0	0	0	0	0	0	0	0	0	سبالة أولاد عسكر	
Bir El Haffey	85,00	85,00	83,56	2165	2165	1853	2100	2100	2100	1	1	0	بئر الحفي	
Sidi Ali Ben Aoûn	0	0	0	0	0	0	0	0	0	0	0	0	سيدي علي بن عون	
Menzel Bouzaine	27,0	27,0	27,0	480	480	480	900	900	900	1	1	1	منزل بوزيان	
Mezouna	95,94	95,94	95,94	3381	3381	3381	1362	1362	1362	1	1	1	المكناسي	
Meknassy	0	0	0	0	0	0	0	0	0	0	0	0	سوق الجديد	
Souk Jedid	12,81	12,81	12,81	349	349	349	0	0	0	0	0	0	الرقاب	
Regueb	0	0	0	0	0	0	0	0	0	0	0	0	السعيدة	
Essaida	30,0	30,0	30,0	173	173	173	0	0	0	0	0	0	أولاد حفوز	
Ouled Haffouz	70,1	70,1	70	18673	18599	18287	12104	12104	10004	5	5	3	المجموع	

Source : ONAS

المصدر: إقليم الدووان الوطني للتطهير





قطاعات الإنتاج

LES SECTEURS PRODUCTIFS

المعدلات المناخية بولاية سيدي بوزيد

Indicateurs Climatologiques du Gouvernorat de Sidi Bouzid

المؤشر Indicateur	السنة Année	جانفي Janv	فيفري Fév	مارس Mars	أفريل Avril	ماي Mai	جوان Juin	جويلية Juillet	أوت Aout	سبتمبر Sept	أكتوبر Oct	نوفمبر Nov	ديسمبر Déc
التساقطات Pluviométrie	2020	16.8	0.4	74.6	28.8	17.9	47.3	2.0	0.8	106.1	6.2	15.8	9.8
	2021	0.2	0.4	20.4	30.7	3.2	0	0	24.6	18.3	34	2.2	3.2
	2022	12.2	14.2	92.2	4.2	9.6	2.2	1.4	13.2	16.6	0	2.8	0.9
الرطوبة (%) Humidité	2020	75.0	53.0	66.0	69.0	51.0	54.0	45.0	45.0	73.0	67.0	72.0	70.0
	2021	54.0	54.0	67.0	64.0	49.0	43.0	40.0	46.0	61.0	68.0	63.0	63.0
	2022	68.0	60.0	76.0	62.0	47.0	35.0	41.0	51.0	58.0	56.0	56.0	58.0
الحرارة Température	2020	11.2	14.1	14.7	18.9	24.0	26.2	29.1	30.6	25.1	19.8	16.6	12.3
	2021	12.4	13.7	14.0	18.0	23.5	28.8	31.0	31.8	28.4	20.7	13.8	12.2
	2022	9.5	12.4	13.2	17.3	23.7	30.0	30.8	30.1	27.8	22.4	17.0	15.0
سرعة الريح (م/ث) Vitesse de vent	2020	2.3	2.2	3.5	2.5	3.0	2.9	2.4	2.4	2.6	2.3	2.8	2.9
	2021	3.0	2.8	2.7	3.0	3.0	2.9	2.7	2.3	2.3	2.3	2.3	2.7
	2022	1.6	1.5	2.0	2.8	2.1	2.1	2.4	2.3	2.2	2.2	1.8	2.3

المصدر : مصلحة الرصد الجوي

Source : Service de Météorologie

الموارد المائية بسيدي بوزيد
Ressources Hydrauliques à Sidi Bouzid

Equipements Hydrauliques	المجموع Total			المائدة العميقة Nappe Profonde			المائدة السطحية Nappe Superficielle			مياه السيولان Eaux de Ruisselles				المنشآت المائية
	2022	2021	2020	2022	2021	2020	2022	2021	2020	2022	2021	2020	2020	
Lacs collinaires	39	39	39	0	0	0	0	0	0	39	39	39	39	البحيرات الجبلية
Nombre de Puits de surface	13092	13024	12583	0	0	0	13092	13024	12583	0	0	0	0	الآبار السطحية
Dont équipés	11736	11668	11607	0	0	0	11736	11668	11607	0	0	0	0	منها مجهزة
Nombre de Puits Profond	2323	2252	2052	2323	2252	2052	0	0	0	0	0	0	0	الآبار العميقة
Dont équipés	1926	1865	1685	1926	1865	1685	0	0	0	0	0	0	0	منها مجهزة/مستغلة
Exploitable (Mm ³)	263,4	263,4	263,4	91,4	91,4	91,4	62	62	62	110	110	110	110	القابلة للتعبئة م. م. ³
Exploitations (Mm ³)	273,5	270,3	253,8	129,6	129,6	121,2	94,5	93,7	93,2	47	47	47	47	الكمية المستغلة م. م. ³
Pourcentage %	103,8	97,4	96,3	141,82	141,82	132,6	152,4	151,2	150,3	42,7	42,7	42,7	42,7	% النسبية

المصدر : الندوة الجهوية للتنمية الفلاحية

Source : Commissariat Régional au Développement Agricole

الموارد المائية بسبدي بوزيد Ressources Hydrauliques à Sidi Bouzid

Equipements Hydrauliques	Total			المنشآت المائية
	2022	2021	2020	
Lacs collinaires	39	39	39	البحيرات الجبلية
Nombre de Puits de surface	13092	13024	12583	الآبار السطحية الجمالية
Dont équipés	11736	11668	11607	منها مجهزة
Nombre de Puits profond	2323	2252	2052	الآبار العميقة
Dont exploités	1926	1865	1685	منها مستغلة
Taux d'exploitation des ressources de surfaces %	152.5	151,2	150,3	نسبة إستغلال المادة السطحية %
Taux d'exploitation des ressources profonds %	144.5	141,8	132,6	نسبة إستغلال المادة العميقة %
Taux d'exploitation eaux de Ruisselles %	42,7	42,7	42,7	نسبة إستغلال مياه السيولان %
Espaces équipés d'économie d'eau d'irrigation (Ha)	49868	49116	49090	المساحات المجهزة بمعدات الاقتصاد في مياه الري (هكت)
Approvisionnement en eau d'irrigation %	84	83	82	نسبة التجهيز بمعدات الاقتصاد في مياه الري %
Pourcentage du couvert forestier %	2,703	2,703	2,676	نسبة الغطاء الغابي %

Source : Commissariat Régional au Développement Agricole

المصدر : التدورية الجهوية للتنمية الفلاحية

الأراضي الفلاحية سنة 2022 Occupation du Sol en 2022

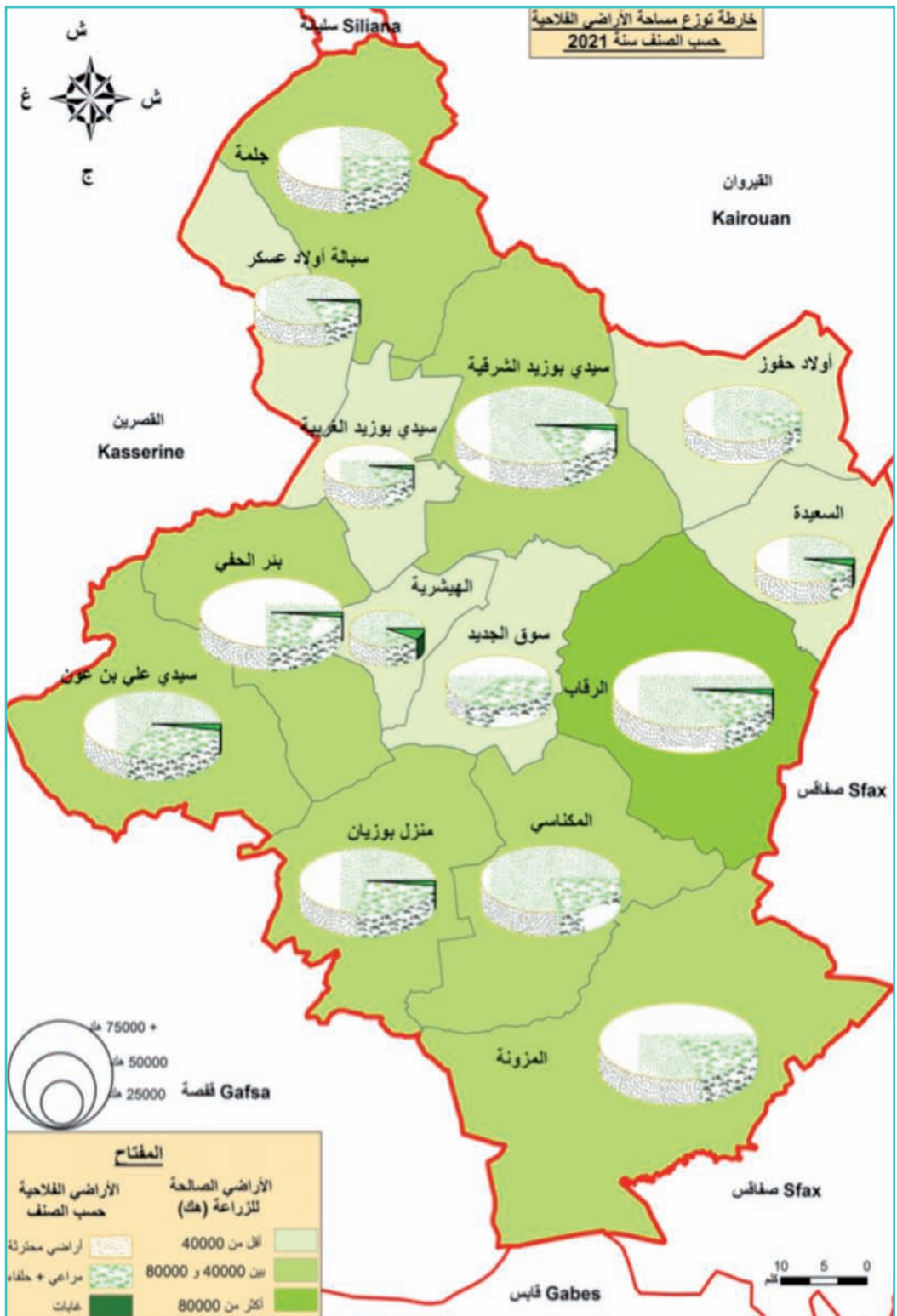
Unité : Ha

الوحدة : هكت

Délégation	مناطق رطبة Zones Humides	حدائق وطنية Parcs Nationaux	الغابات Forêts	المراعي + الحقلاء Parcours + Alfa	المساحة المحترقة Terres Labourables	الأراضي الصالحة للزراعة Terres Agricoles	المعتدية
Sidi Bouzid Ouest	6000	0	370	3208	17694	24437	سيدي بوزيد الغربية
El Hichriya	0	0	1103	2614	10942	15411	الهيشرية
Sidi Bouzid Est	0	0	922	10595	55836	66830	سيدي بوزيد الشرقية
Jelma	0	4066	180	11240	33738	53565	جلمة
Cebalat Ouled Asker	0	3584	355	4640	23533	29302	سبالة أولاد عسكر
Bir el Hfay	0	0	738	12880	38949	41317	بئر الحفي
Sidi Ali Ben Aoùn	0	0	953	15280	32223	50324	سيدي علي بن عون
Menzel Bouzaine	0	0	714	13000	34235	44182	منزل بوزيان
Meknassy	0	0	500	11000	39234	50906	المكناسي
Souk Jedid	0	0	121	10890	17500	21845	السوق الجديد
Mezouna	17500	10978	61	12130	52798	67413	المزونة
Regueb	0	2000	892	9745	55608	64673	الرقاب
Essaïda	0	0	816	2680	21989	25574	السعيدة
Ouled Haffouz	0	0	338	3400	31808	36375	أولاد حفوز
Total	23500	20628	8063	123302	466087	592154	المجموع

المصدر : المديرية الجهوية للتنمية الفلاحية

Source : Commissariat Régional au Développement Agricole



تطور توزيع استغلال الأراضي الزراعية Evolution d'Exploitation des Terres Labourables

Délégation	حبوب سقوية (هك)			حبوب بعلية (هك)			الخضروات (هك)			المعمدية
	Céréales en Irriguées (Ha)			Céréales en Sec (Ha)			Légumes (Ha)			
	2022	2021	2020	2022	2021	2020	2022	2021	2020	
Sidi Bouzid Ouest	1500	1660	1650	150	550	380	7458	7240	5684	سيدي بوزيد الغربية
El Hichriya										الهيشرية
Sidi Bouzid Est	90	200	305	0	20	250	935	2607	1561	سيدي بوزيد الشرقية
Jelma	500	750	1270	650	750	3500	1835	3454	1900	جلمة
Cebalat Ouled Asker	70	110	165	500	400	1500	308	725	444	سبالة أولاد عسكر
Bir el Hfay	580	490	475	300	0	165	1689	2678	1381	بئر الحفي
Sidi Ali Ben Aouïn	0	0	1	780	0	0	5	42	12	سيدي علي بن عون
Menzel Bouzaine	0	400	550	0	50	50	395	1567	1017	منزل بوزيان
Meknassy	800	0	0	600	100	0	1770	687	598	المكناسي
Souk Jedid	280	255	174	50	10	145	744	1915	1164	السوق الجديد
Mezouna	25	0	0	0	0	180	483	626	330	المزونة
Regueb	70	60	50	130	1480	180	4171	3180	2910	الرقاب
Essaïda	0	0	0	0	30	0	699	543	0	السهيدة
Ouled Haffouz	10	5	0	0	40	0	1110	980	530	أولاد حفوز
Total	3925	3930	4640	3160	3430	6350	21602	26244	17531	المجموع

Source : Commissariat Régional au Développement Agricole

المصدر : الندوية الجهوية للتنمية الفلاحية

تطور توزيع استغلال الأراضي الزراعية (يتبع)
Evolution d'Exploitation des terres cultivables (suite)

Délégation	الأشجار المثمرة المسقوية (هك)				الأشجار المثمرة البعلية (هك)				الأعلاف (هك)				المعتدية
	2022	2021	2020	(Ha)	2022	2021	2020	(Ha)	2022	2021	2020	(Ha)	
Sidi Bouzid Ouest	5395	5251	5243		12420	12780	12839		2665	2645	2494		سيدي بوزيد الغربية
El Hichriya													الهيشرية
Sidi Bouzid Est	1497	1425	1368		40010	39985	40490		260	255	285		سيدي بوزيد الشرقية
Jelma	5143	4167	3914		12084	12719	11664		1260	1220	811		جلمة
Cebalat Ouled Asker	1245	1185	1175		11280	11310	11295		224	222	136		سبالة أولاد عسكر
Bir el Hfay	2911	2893	2842		24861	24815	24825		755	745	600		بئر الحفي
Sidi Ali Ben Aotún	1299	1250	1222		40065	40145	39996		15	15	11		سيدي علي بن عون
Menzel Bouzaine	2011	1691	1627		24720	22458	22490		45	45	112		منزل بوزيان
Meknassy	2754	1726	1689		21603	25209	25557		1	1	0		المكناسي
Souk Jedid	493	392	392		14688	14675	14679		306	300	157		السوق الجديد
Mezouna	2123	1819	1419		13130	13046	13089		0	0	0		المزونة
Regueb	3949	3792	4780		34780	34930	54337		173	173	100		الرقاب
Essaida	1102	1035			18605	18570			0	0			السهيدة
Ouled Haffouz	2011	868	842		22155	23373	23777		52	52	0		أولاد حفوز
Total	31931	27493	26513		290401	294015	295038		5673	5757	4706		المجموع

المصدر : التدوينة الجهوية للتنمية الفلاحية

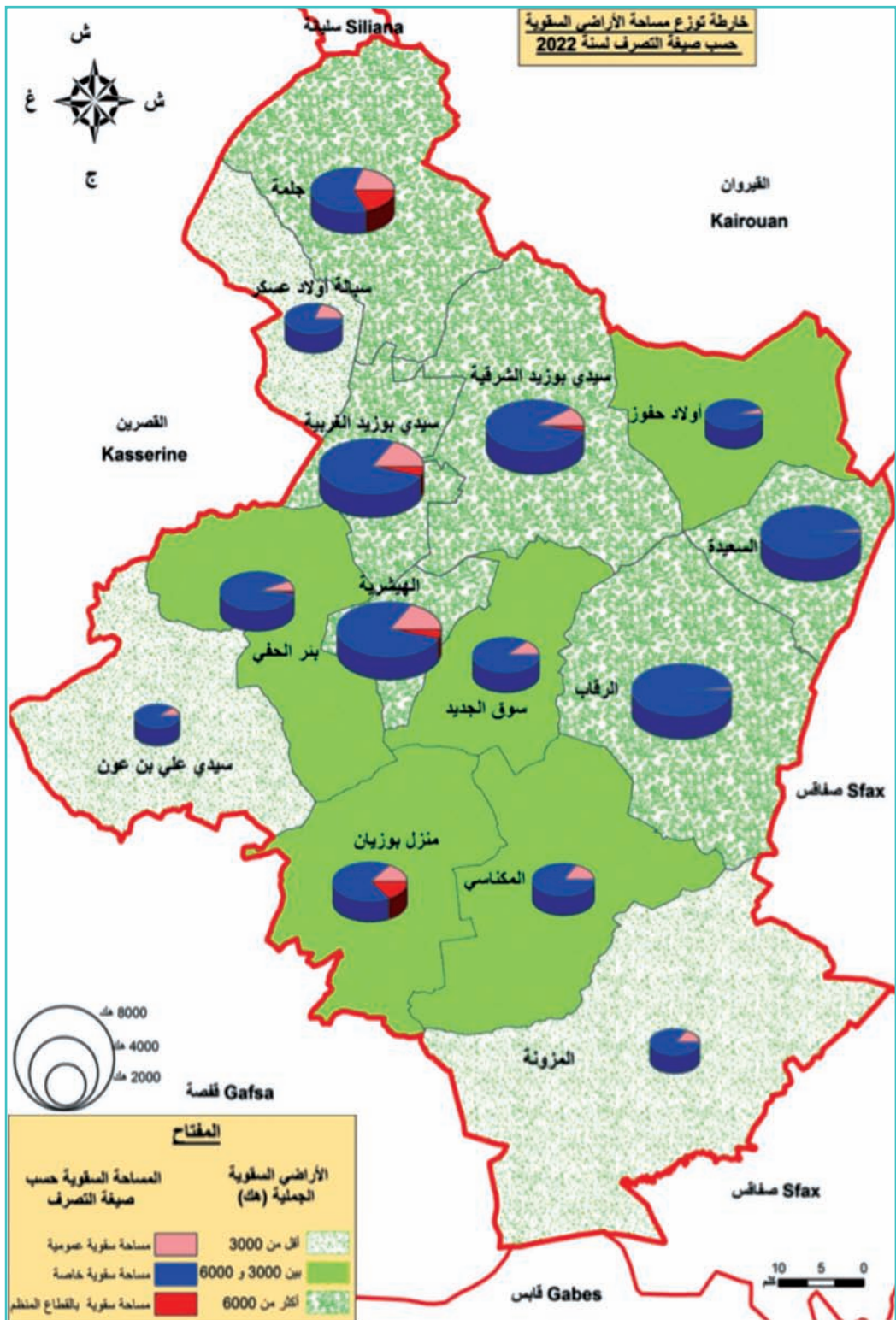
Source : Commissariat Régional au Développement Agricole

المساحات المسقوية حسب صيغة التصريف لسنة 2022
Périmètres Irrigués par mode de gestion 2022

Délégation	المساحة الجمالية		القطاع المنظم				المناطق الخاصة				المناطق العمومية				المتعدية	
	Superficie Total		Secteur Structuré		Superficies Privées		Superficie Publique									
	المساحة	Superf	Nbre	المساحة	Superf	Nbre	المساحة	Superf	Nbre	المساحة	Superf	Nbre	المساحة	Superf		Nbre
Sidi Bouzid Ouest	0	0	400	5	185	21	7741	2815	1566	17	1227	12	12	سبدي بوزيد الغربية		
El Hichriya	0	0	210	3	1329	151	6361	2313	830	17	776	12	12	الهيشرية		
Sidi Bouzid Est	6321	1133	6	0	616	70	3311	1204	1258	11	1037	11	11	سبدي بوزيد الشرقية		
Jelma	2967	0	0	0	334	38	2057	748	573	7	501	5	5	جملة		
Cebalat Ouled Asker	5032	0	0	87	2781	316	1826	662	338	5	195	5	5	سبالة أولاد عسكر		
Bir El Hfay	1841	0	0	0	1531	174	118	43	192	3	131	3	3	بئر الحفي		
Sidi Ali Ben Aouin	5074	460	3	250	695	79	2978	1083	691	9	429	8	8	سبدي علي بن عون		
Menzel Bouzaine	3517	0	0	20	1109	126	1821	662	562	11	417	9	9	منزل بوزيان		
Meknassy	4097	0	0	0	625	71	2987	1086	483	9	529	8	8	المكناصي		
Souk Jedid	2226	0	0	0	669	76	1221	444	336	3	125	3	3	السوق الجديد		
Mezouna	9034	0	0	0	4963	564	3927	1428	141	2	70	2	2	المزونة		
Regueb	3038	0	0	0	1417	161	1474	536	147	3	84	2	2	الرقاب		
Essaida														السعيدة		
Ouled Haffouz														أولاد حفوز		
Total	61774	1593	9	967	12	16254	1847	35822	13024	7117	97	5521	80	المجموع		

المصدر : الدورية الجهوية للتنمية الفلاحية

Source : Commissariat Régional au Développement Agricole



تطور الإنتاج النباتي حسب المعتمدية
Evolution du Production Végétale par délégation

Délégation	الأعلاف (طن) Fourrage (T)			الخضراوات (طن) Légumes (T)			الحبوب (قطار) Céréales (Q)			المعتمدية
	23/22	22/21	21/20	23/22	22/21	21/20	23/22	22/21	21/20	
Sidi Bouzid Ouest	41990	42790	44175	205781	169031	185882	64800	68500	70857	سيدي بوزيد الغربية
El Hichriya	3230	3405	2840	30260	52218	54563	3095	6300	12085	الهيشرية
Sidi Bouzid Est	20030	21630	16040	49320	97729	60150	17000	25500	49700	سيدي بوزيد الشرقية
Jelma	4176	4256	2890	13994	20967	16675	2200	3680	6055	جملة
Cebalat Ouled Asker	16945	17345	18235	61180	91375	56118	25140	21140	20975	سيالة أولاد عسكر
Bir el Hfay	260	260	55	225	1066	449	36	0	47	بئر الحفي
Sidi Ali Ben Aotún	1045	1045	4980	33380	35330	26265	27100	12950	21350	سيدي علي بن عون
Menzel Bouzaine	42	42	0	7500	23844	23210	0	0	0	منزل بوزيان
Meknassy	3773	3983	2125	22353	32607	34210	10305	9750	6918	المكناسي
Souk Jedid	0	0	0	13710	5505	7215	700	0	0	سوق الجديد
Mezouna	4665	4665	3920	113575	93737	105608	2320	2100	1810	المزونة
Regueb	1634	1669	0	32690	27847	14060	380	190	0	الرقاب
Essaïda	97790	101090	95260	612798	663891	478797	153076	150110	187987	السعيدة
Ouled Haffouz										أولاد حفوز
Total	97790	101090	95260	612798	663891	478797	153076	150110	187987	المجموع

المصدر : التدوينة الجهوية للتنمية الفلاحية

Source : Commissariat Régional au Développement Agricole

تطور إنتاج الأشجار المثمرة Evolution du Production d'Arboriculture

Variété (En tonne)	2022/2021	2021/2020	2020/2019	2019/2018	النوع (بالطن)
Olives					الزيتون
Olives d'huile	160800	71000	200000	81032	زيتون زيت
Olives de table	500	775	1040	1290	زيتون طاولة
Total (1)	161300	71775	201040	82322	مجموع (1)
Legumes					الغلال
Amandes	47499	35077	7182	11188	لوز
Abricot	2676	2374	2392	2425	مشمش
Pêches	20087	20146	23150	24344	خوخ
Prunes	1355	1242	1069	959	عوبنة
Pommes	1085	1712	1698	1443	تفاح
Poires	139	145	127	105	اجاص
Grenades	3394	3290	3251	2904	رمان
Raisins	29404	17405	23705	21599	عنب
Pistaches	865	639	893	899	فستق
Agrumes	10500	6959	6338	6337	قوارص
Figues	523	531	182	691	تين
Total (2)	117527	89520	69987	72894	مجموع (2)
Total (1+2)	278827	161295	271027	155216	المجموع (1+2)

Source : CRDA

المصدر : المندوبية الجهوية للتنمية الفلاحية

توزيع مساحات الخضروات لسنة 2022

Répartition des Superficies des Légumes 2022

Délégation	المعتدية									
	Total (Hec)	مختلفات (هك) Autres (ha)	جلبانة (هك) pois (ha)	ثوم (هك) Ail (ha)	بصل (هك) Oignon (ha)	فلفل (هك) Piment (ha)	طماطم (هك) Tomate (ha)	بطاطا (هك) Pomme de terre (ha)		
Sidi Bouzid Ouest	7458	1996	0	550	2700	1832	130	250	سيدي بوزيد الغربية	
El Hichriya									المهيشرية	
Sidi Bouzid Est	935	260	0	100	340	5	80	150	سيدي بوزيد الشرقية	
Jelma	1835	565	40	30	25	770	95	310	جلمة	
Cebalat O,Asker	308	92	0	0	50	60	105	1	سيالة أولاد عسكر	
Bir el Hfay	1689	262	14	50	420	200	327	416	بئر الحفي	
Sidi Ali Ben Aouïn	35	35	0	0	0	0	0	0	سيدي علي بن عون	
Menzel Bouzaine	1755	758	600	15	100	207	35	40	منزل بوزيان	
Meknassy	395	50	0	0	0	45	300	0	المكناسي	
Souk Jedid	744	220	0	30	230	38	16	210	سوق الجديد	
Mezouna	482	183	56	0	0	101	142	0	المزونة	
Regueb	4157	2539	650	10	40	280	613	25	الرقاب	
Essaida	699	584	0	0	20	50	30	15	السميدة	
Ouled Haffouz	1110	530	0	0	0	60	50	470	أولاد حفوز	
Total	21602	8044	1360	785	3925	3648	1923	1887	المجموع	

المصدر : التدرية الجهوية للتنمية الفلاحية

Source : CRDA

إنتاج الخضار لسنة 2022 Production des Légumes en 2022

Délégation	Total (T) (طن)	مختلفات (طن) Autres (T)	جبانة (طن) pois (T)	ثوم (طن) Ail (T)	بصل (طن) Oignon (T)	فلفل (طن) Piment (T)	طماطم (طن) Tomate (T)	بطاطا (طن) Pomme de terre (T)	المعتدية
Sidi Bouzid Ouest	207181	46491	0	5500	95500	43840	9750	6100	سيدي بوزيد الغربية
El Hichriya									الهشيرية
Sidi Bouzid Est	32310	9710	0	1000	11450	600	6000	3550	سيدي بوزيد الشرقية
Jelma	48429	13634	240	300	1000	18550	6525	8180	جملة
Cebalat O, Asker	13320	2414	0	0	1800	1400	7675	31	سبالة أولاد عسكر
Bir el Hfay	65501	8156	84	500	16600	5000	24245	10916	بئر الحفي
Sidi Ali Ben Aoùn	736	225	0	30	96	205	180	0	سيدي علي بن عون
Menzel Bouzaine	40320	22330	3600	150	3500	5100	4675	965	منزل بوزيان
Meknassy	18000	2100	0	0	0	5400	10500	0	المكناسي
Souk Jedid	24483	8053	0	300	8700	950	960	5520	سوق الجديد
Mezouna	18880	5654	336	0	0	7920	4970	0	المزونة
Regueb	96140	41865	3900	100	1400	25800	22575	500	الرقاب
Essaïda	18845	14080	0	0	800	1250	2250	465	السهيدة
Ouled Haffouz	28653	11803	0	0	0	1500	3750	11600	أولاد حفوز
Total	612798	186515	8160	7880	140846	117515	104055	47827	المجموع

Source : CRDA

المصدر : المديرية الجهوية للتنمية الفلاحية

مساحة وإنتاج الحبوب حسب الصنف 2022

Production des Céréales par Espèces 2022

Délégation	المجموع Total		الشعير Orge		القمح الصلب Blé dur		المعتمدية
	إنتاج (ق)	مساحة (هك)	إنتاج (ق)	مساحة (هك)	إنتاج (ق)	مساحة (هك)	
	Production (Q)	Superf (Ha)	Production (Q)	Superf (Ha)	Production (Q)	Superf (Ha)	
Sidi Bouzid Ouest	64800	1650	12000	500	52800	1150	سيدي بوزيد الغربية
El Hichriya							الهيشرية
Sidi Bouzid Est	3095	90	625	25	2470	65	سيدي بوزيد الشرقية
Jelma	17000	1150	6500	500	10500	650	جلمة
Cebalat O. Asker	2200	570	1400	350	800	220	سبالة أولاد عسكر
Bir el Hfay	25140	880	4500	250	20640	630	بئر الحفي
Sidi Ali Ben Aoûn	36	780	0	310	36	470	سيدي علي بن عون
Menzel Bouzaine	27100	1400	9100	600	18000	800	منزل بوزيان
Meknassy	0	0	0	0	0	0	المكناسي
Souk Jedid	10305	330	3780	160	6525	170	سوق الجديد
Mezouna	700	25	520	20	180	5	المزونة
Regueb	2320	200	1120	120	1200	80	الرقاب
Essaida	0	0	0	0	0	0	السعيدة
Ouled Haffouz	380	10	0	0	380	10	أولاد حفوز
Total	153076	7085	39545	2835	113531	4250	المجموع

Source : CRDA

المصدر : المندوبية الجهوية للتنمية الفلاحية

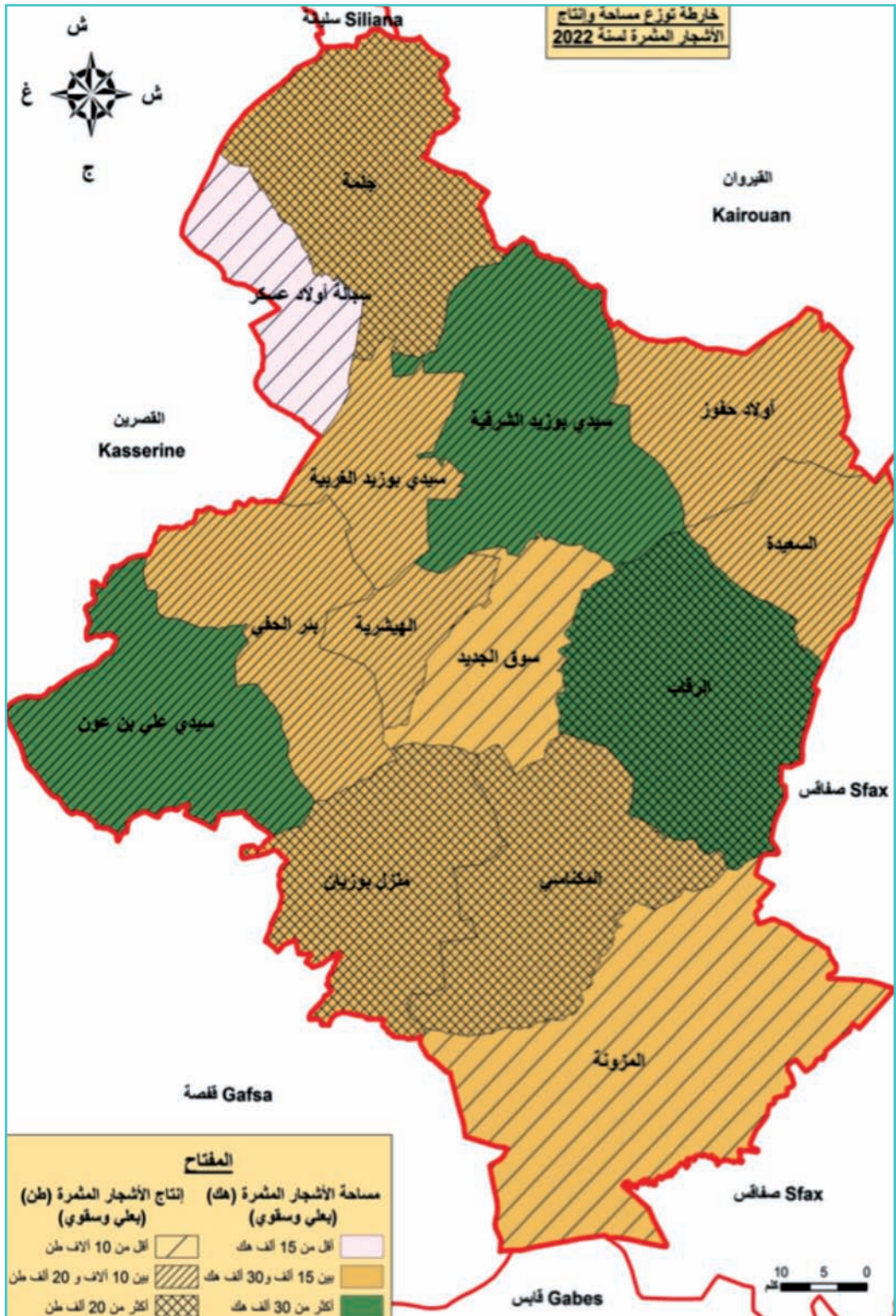
مساحة وإنتاج الأشجار المثمرة 2022

Superficie et Production Arboricultures 2022

Délégation	الإنتاج (طن) Production (Tonnes)			مساحة (هكتار) Superf (Hectar)			المعتمدية
	المجموع	بعلي	سقوي	المجموع	بعلي	سقوي	
	Total	Pluvieuse	Irrigué	Total	Pluvieuse	Irrigué	
Sidi Bouzid Ouest	18586	5120	13466	17815	12420	5395	سيدي بوزيد الغربية
El Hichriya							الهيشرية
Sidi Bouzid Est	13421	5765	7656	41507	40010	1497	سيدي بوزيد الشرقية
Jelma	26452	5614	20838	17227	12084	5143	جلمة
Cebalat O. Asker	5947	2617	3330	12525	11280	1245	سبالة أولاد عسكر
Bir el Hfay	16402	2821	13581	27772	24861	2911	بئر الحفي
Sidi Ali Ben Aoûn	17799	4243	13556	41364	40065	1299	سيدي علي بن عون
Menzel Bouzaine	30376	9551	20825	24357	21603	2754	منزل بوزيان
Meknassy	23964	4084	19880	26731	24720	2011	المكناسي
Souk Jedid	5547	3770	1777	15181	14688	493	سوق الجديد
Mezouna	9285	1371	7914	15253	13130	2123	المزونة
Regueb	77063	13032	64031	38729	34780	3949	الرقاب
Essaida	17895	9766	8129	19707	18605	1102	السعيدة
Ouled Haffouz	16090	11535	4555	24166	22155	2011	أولاد حفوز
Total	278827	79289	199538	322332	290401	31931	المجموع

Source : CRDA

المصدر : المندوبية الجهوية للتنمية الفلاحية



مساحة الأشجار المثمرة (بالهكتار) حسب الصنف لسنة 2022
Superficie Arboricultures (Hectares) par espèces en 2022

Délégation	المجموع Total	أخرى Autres	رمان Grenades	تين Figs	إجاص Poires	فستق pistache	مشمش Abricot	خوخ Pêche	لوز Amandes	تفاح Pomme	زيتون طاولة Olive table	زيتون زيت Olive huile	المعتدية
Sidi Bouzid Ouest El Hichriya	17815	14,5	119	64	7	238	174	78	1135	61	262	15662	سيدي بوزيد الغربية الهشيرية
Sidi Bouzid Est	41507	30	32	20	0	221	5	17	4585	3	39	36555	سيدي بوزيد الشرقية
Jelma	17227	33,5	117	11	2	50	96	65	605	37	120	16090	جلمة
Cebalat O. Asker	12525	5	2	4	0	200	9	6	499	1	74	11725	سبالة أولاد عسكر
Bir el Hfay	27772	19	15	6	8	188	16	49	1346	7	66	26052	بئر الحفي
Sidi Ali Ben Aoún	41364	27	1	20	4	679	10	42	8217	1	51	32312	سيدي علي بن عون
Menzel Bouzaine	24357	33,5	10	7	0	1511	19	92	1175	3	91	21415	منزل بوزيان
Meknassy	26731	19,5	0	0	0	350	3	80	1417	15	30	24816	المكناسي
Souk Jedid	15181	8	7	25	2	100	3	11	229	7	6	14783	سوق الجديد
Mezouna	15253	69	80	0	0	400	2	96	233	0	5	14368	المزونة
Regueb	38729	1161	42	100	0	110	40	425	3735	6	40	33070	الرقاب
Essaida	19707	63	0	10	0	14	0	30	1980	0	0	17610	السهيدة
Ouled Haffouz	24166	6	37	41	1	50	5	42	3057	1	31	20895	أولاد حفوز
Total	322332	1489	462	308	24	4111	382	1033	28213	142	815	285353	المجموع

المصدر : الندوية الجهوية للتنمية الفلاحية

Source : CRDA

إنتاج الأشجار المثمرة (طن) حسب الصنف لسنة 2022 Production Arboricultures (Tonne) par espèces en 2022

Délégation	المجموع Total	أخرى Autres	رمان Grenades	تين Figs	إجاص Poires	فستق pistache	مشمش Abricot	خوخ Pêche	لوز Amandes	تفاح Pomme	زيتون طاولة Olive table	زيتون زيت Olive huile	المتعدية
Sidi Bouzid Ouest El Hichriya	18586	121	900	88	19	25	1182	564	1537	595	175	13380	سيدي بوزيد الغربية الهشيرية
Sidi Bouzid Est	13421	329	158	14	0	31	15	212	3420	12	30	9200	سيدي بوزيد الشرقية
Jelma	26452	305	980	20	8	3	320	1085	2356	350	25	21000	جلمة
Cebalat O. Asker	5947	10	11	7	0	28	46	86	629	5	25	5100	سبالة أولاد عسكر
Bir el Hfay	16402	130	130	9	22	47	159	760	3730	50	95	11270	بئر الحفي
Sidi Ali Ben Aoûn	17799	745	8	68	80	151	72	830	9525	0	20	6300	سيدي علي بن عون
Menzel Bouzaine	30376	363	80	6	0	420	228	1489	7775	0	15	20000	منزل بوزيان
Meknassy	23964	355	0	0	0	74	20	1075	2880	0	60	19500	المكناسي
Souk Jedid	5547	63	53	83	8	18	9	165	580	63	5	4500	سوق الجديد
Mezouna	9285	1568	499	0	0	27	15	1930	241	0	5	5000	المزونة
Regueb	77063	35410	395	120	0	25	560	10450	8572	6	25	21500	الرقاب
Essaïda	17895	1785	0	10	0	7	0	743	4300	0	0	11050	السهيدة
Ouled Haffouz	16090	75	180	98	2	9	50	698	1954	4	20	13000	أولاد حفوز
Total	278827	41259	3394	523	139	865	2676	20087	47499	1085	500	160800	المجموع

المصدر : الندوية الجهوية للتنمية الفلاحية

Source : CRDA

عدد الأشجار المثمرة (شجرة) لسنة 2022
Nombre Arboricultures (Arbre) en 2022

Délégation	المجموع Total	أخرى Autres	رمان Grenades	تين Figs	إجاص Poires	فستق pistache	مشمش Abricot	خوخ Pêche	لوز Amandes	تفاح Pomme	زيتون زيت	زيتون طاولة
											Olive huile	Olive table
Sidi Bouzid Ouest	1282510	6650	35700	3400	630	17860	21098	12547	120700	16525	1007700	39700
El Hichriya												
Sidi Bouzid Est	1586825	15000	11250	1400	0	15500	1000	8200	428400	600	1099625	5850
Jelma	1441862	16922	65350	1420	800	1000	8600	30200	176350	14800	1114420	12000
Cebalat O. Asker	721300	1000	700	400	0	14000	2300	1900	51100	300	638500	11100
Bir el Hfay	1452323	7100	6000	1200	2700	15800	5300	24500	248660	2800	1127175	11088
Sidi Ali Ben Aouin	1926441	23145	400	2670	2000	50360	2385	20750	719950	200	1100681	3900
Menzel Bouzaine	2210935	26290	4000	320	0	105770	7600	44905	306650	1200	1699500	14700
Meknassy	1219645	19400	0	0	0	24500	1000	43000	208750	6000	912495	4500
Souk Jedid	419020	4600	2100	4400	800	8550	600	5500	66520	2100	322700	1150
Mezouna	1044030	54100	33280	0	0	13900	1000	48000	35450	0	857800	500
Regueb	3406575	1261800	15800	5000	0	8900	13000	233750	570000	1200	1293125	4000
Essaida	1019275	64600	0	500	0	7400	0	16500	323400	0	606875	0
Ouled Haffouz	928175	4350	11100	5450	100	4800	2000	19400	232800	200	641775	6200
Total	18658916	1504957	185680	26160	7030	288340	65883	509152	3488730	45925	12422371	114688

Source : CRDA

المصدر : التدوينة الجهوية للتنمية الفلاحية

توزيع مساحة وإنتاج الأعلاف حسب الصنف 2022 Superficie et Production de Fourrage par Espèces 2022

Délégation	المجموع Total		أخرى Autre		درع علفي Bouclier de fourrage		قرط قصيبة Foin		فضة		شعير أخضر Orge vert		المتعدية
	إنتاج (طن)	مساحة (هك)	إنتاج (طن)	مساحة (هك)	إنتاج (طن)	مساحة (هك)	إنتاج (طن)	مساحة (هك)	إنتاج (طن)	مساحة (هك)	إنتاج (طن)	مساحة (هك)	
	Prod (T)	Surf (ha)	Prod (T)	Surf (ha)	Prod (T)	Surf (ha)	Prod (T)	Surf (ha)	Prod (T)	Surf (ha)	Prod (T)	Surf (ha)	
Sidi Bouzid Ouest	41990	2645	2350	60	12300	2050	11640	17900	91000	1900	66000	400	سيدي بوزيد الغربية الهيثرية
El Hichriya													
Sidi Bouzid Est	3230	255	0	0	250	5	1000	200	1800	40	180	10	سيدي بوزيد الشرقية
Jelma	20030	1220	0	0	6600	110	3250	650	4780	110	5400	350	جلمة
Cebalat Ouled Asker	4176	222	0	0	825	15	550	110	2081	47	720	50	سيالة أولاد عسكر
Bir El Haffey	16945	745	7050	200	4800	80	1920	320	1575	35	1600	110	بئر الحفي
Sidi Ali Ben Aouïn	260	15	0	0	0	0	50	10	210	5	0	0	بن عون
Menzel Bouzaïène	1045	45	0	0	500	10	0	0	225	5	320	30	منزل بوزيان
Meknassy	42	1	0	0	0	0	0	0	42	1	0	0	المكناسي
Souk Jedid	3773	300	0	0	935	17	1200	200	918	28	720	55	سوق الجديد
Mezouna	0	0	0	0	0	0	0	0	0	0	0	0	المزونة
Regueb	4665	173	0	0	480	8	60	10	2925	65	1200	90	الرقاب
Essaïda	0	0	0	0	0	0	0	0	0	0	0	0	السهيدة
Ouled Haffouz	1634	52	0	0	0	0	0	0	1580	47	54	5	أولاد حفوز
Total	97790	5673	9400	260	26690	450	19670	3290	25236	573	16794	1100	المجموع

المصدر : التدرية الجهوية للتنمية الفلاحية

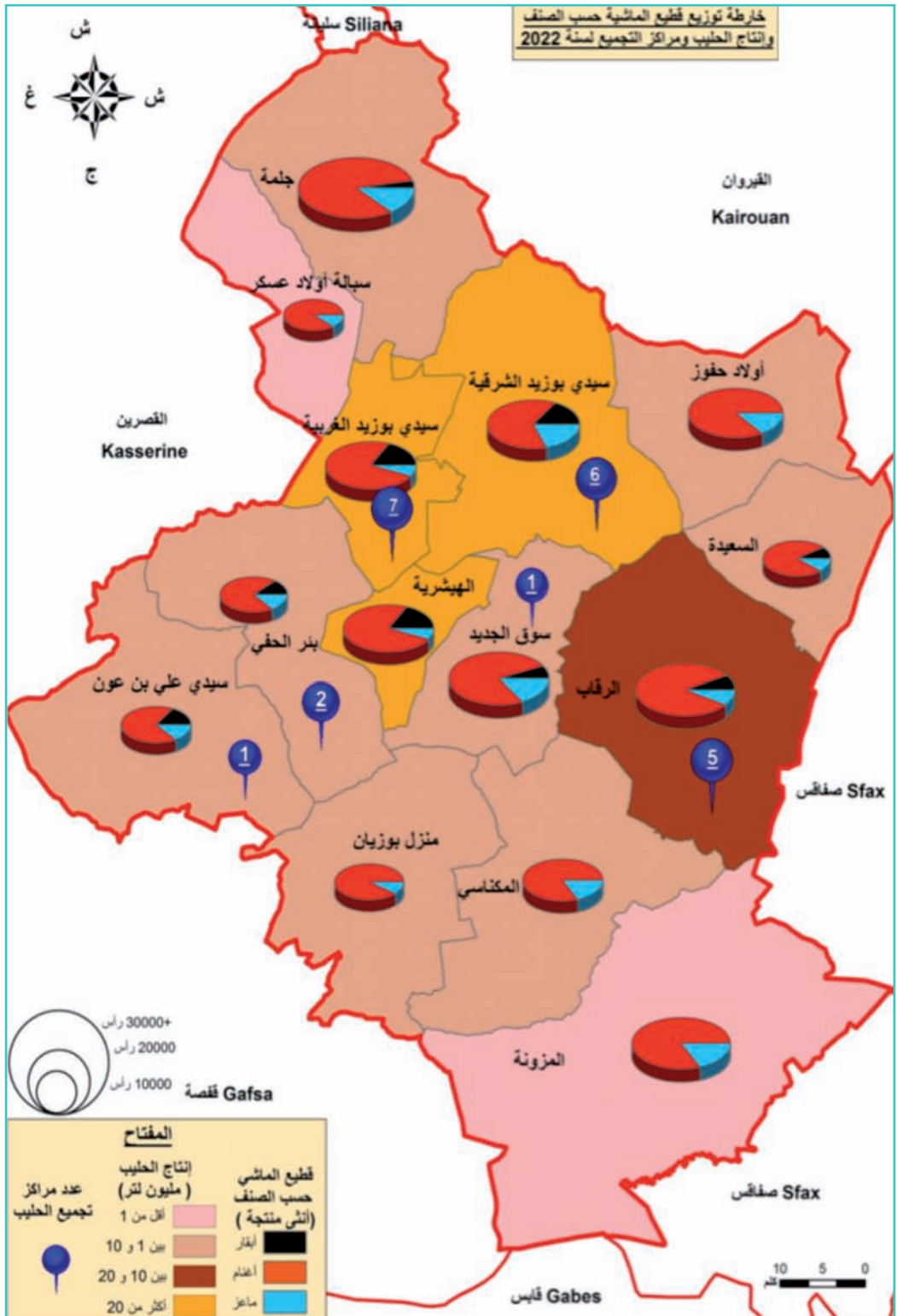
Source : CRDA

تطور قطع الماشية حسب الصنف Evolution du Cheptel par Espèce

Délégation	أجباح نحل Miels (Tonnes)		أعجاز (أنتى منتجة) Caprins (Femelles, Productifs)		أغنام (أنتى منتجة) Ovins (Femelles, Productifs)			أبقار (أنتى منتجة) Bovins (Femelles, Productifs)			المعتدية	
	2022	2022	2022	2021	2020	2022	2021	2020	2022	2021		2020
Sidi Bouzid Ouest	8,3	830	2530	2000	2000	28800	28000	26000	4990	5715	4020	سيدي بوزيد الغربية الهيشرية
El Hichriya	6,1	623	4020	7000	7500	25500	25000	38000	4875	5485	5230	سيدي بوزيد الشرقية
Jelma	3,5	367	13700	7000	7000	57000	50000	47000	1470	1570	1495	جلمة
Cebalat Ouled Asker	2,3	245	1270	1700	1700	17000	14000	18000	5	20	45	سيالة أولاد عسكر
Bir el Hfay	3,1	320	2560	2600	2500	18500	15000	18000	1680	2230	3045	بئر الحفي
Sidi Ali Ben Aouïn	3,2	330	3150	2700	2700	17000	15500	23000	2048	3055	3966	سيدي علي بن عون
Menzel Bouzaine	4,8	480	2900	1800	2600	14000	19000	18000	33	35	40	منزل بوزيان
Meknassy	9,1	910	4700	4700	3200	17200	23500	20000	92	140	105	المكناسي
Souk Jedid	3,0	300	4500	6500	6000	25500	35000	32000	1365	2495	3555	سوق الجديد
Mezouna	3,5	350	4800	7000	6500	30000	35500	30000	7	14	14	المزونة
Regueb	6,0	613	5400	3200	3200	43000	37000	33000	2630	2873	2535	الرقاب
Essaïda	1,9	190	3350	2000	1600	16500	16500	15000	960	1600	1700	السعيدة
Ouled Haffouz	2,4	240	3120	5000	4500	30000	34000	26000	95	18	50	أولاد حفوز
Total	57,3	5798	56000	53200	51000	340000	348000	344000	20250	25250	25800	المجموع

Source : CRDA

المصدر : التدوينة الجهوية للتنمية الفلاحية



تطور الإنتاج الحيواني حسب المنتج
Evolution du Production Animale par Produit

Délégation	حليب (1000 لتر) Laits (1000 L)			عدد المداجن 2022 (مبنى) Nbre Poulailler 2022 (Batiments)		لحوم بيضاء (طن) Viandes blanches(Tonnes)			لحوم حمراء (طن) Viandes rouges (Tonnes)			المعتدية	
	2022	2021	2020	مفارج chapeliers	بيض Oeufs	لحم Viandes	2022	2021	2020	2022	2021		2020
Sidi Bouzid Ouest El Hichriya	22000	25080	17600	0	1	7	40	100	100	1090	1340	1125	سيدي بوزيد الغربية الهشيرية
Sidi Bouzid Est	21300	24024	22880	3	6	93	1700	3200	3200	1025	1250	1200	سيدي بوزيد الشرقية
Jelma	6780	6820	6468	0	0	19	50	140	140	1950	2290	2243	جلمة
Cebalat Ouled Asker	0	66	176	0	2	3	20	40	10	255	273	270	سبالة أولاد عسكر
Bir el Hfay	6950	9680	13244	1	0	20	130	370	370	900	1035	1035	بئر الحفي
Sidi Ali Ben Aoùn	8500	13200	17160	0	1	9	90	220	220	920	1045	1030	سيدي علي بن عون
Menzel Bouzaine	120	132	154	0	0	2	20	35	35	290	390	425	منزل بوزيان
Meknassy	375	594	431	0	0	1	15	25	25	350	400	390	المكناصي
Souk Jedid	5550	10780	15400	0	0	2	20	40	120	890	1180	1050	سوق الجديد
Mezouna	0	30,8	31	0	0	2	15	30	30	370	430	430	المزونة
Regueb	10950	12509	11000	0	32	82	850	1750	1750	1070	1250	980	الرقاب
Essaïda	4100	7040	7480	2	9	224	1250	2800	2800	570	550	500	السهيدة
Ouled Haffouz	375	44	176	1	3	120	1500	2300	2300	410	404	385	أولاد حفوز
Total	87000	110000	112200	7	54	584	5700	11050	11100	10090	11837	11063	المجموع

المصدر : التدوينة الجهوية للتنمية الفلاحية

Source : CRDA

مراكز تجميع الحليب والخبز والمعاصر Centres de Collecte de lait de stockage et d'Extraction d'Olive

Délégation	المعاصر		وحدات الخزن				مراكز تجميع الحليب				المتعددية		
	Unité d'extraction d'olive		Unité de stockage et conditionnement		Centres de collecte de laits		العدد	العدد	العدد	العدد			
	طاقة التحويل (طن/يوم)	النشطة	طاقة الخزن (طن)	العدد	الكمية المجمعة (1000 ل)	طاقة الاستيعاب (ل/يوم)						العدد	
	Transformation (Tonne/jour)	En activité	Stockage (tonne)	Nombre	Quantité collectée (1000 L)	Capacité (L/jour)	Nombre						
	2022	2021	2022	2021	2022	2021	2022	2021	2022	2021	2022	2021	
Sidi Bouzid Ouest	162	137	5	8	2680	2680	9	9	37 936 838	146 800	146 800	7	7
El Hichriya													
Sidi Bouzid Est	515	505	10	14	1590	1590	5	5	14 225 445	118 500	118 500	6	6
Jelma	137	107	4	4	240	240	1	1	0	0	0	0	0
Cebalat O. Asker	0	0	0	0	0	0	0	0	0	0	0	0	0
Bir el Hfay	260	260	5	6	0	0	0	0	6 975 201	56 000	56 000	2	2
Sidi Ali Ben Aouïn	1185	1065	18	19	0	0	0	0	2 217 319	27 900	27 900	1	1
Menzel Bouzaine	40	40	0	1	150	150	2	2	0	0	0	0	0
Meknassy	0	0	0	0	0	0	0	0	0	0	0	0	0
Souk Jedid	60	60	0	1	0	0	0	0	5 757 596	18 200	18 200	1	1
Mezouna	0	0	0	0	0	0	0	0	0	0	0	0	0
Regueb	195	165	7	8	1390	1390	5	5	15 359 256	90 200	90 200	5	5
Essaida	385	355	9	12					2 596 046	24 500	24 500		
Ouled Haffouz	1422	1345	14	23	0	0	0	0	0	0	0	0	0
Total	4361	4039	72	96	6050	6050	22	22	85067701	482100	482100	22	22

المصدر : التدوينة الجهوية للتنمية الفلاحية

تطور الاستثمارات الفلاحية صنف «أ»: الاستثمارات المصادق عليها
Evolution d'Investissements Agricoles A : Approuvés

Délégation	Subventions (mille D) (المنحة (أد))			Montants d'investissements (mille D) (قيمة الإستثمار (أد))			Nombre de bénéficiaires عدد المنقذين			المتعدية
	2022	2021	2020	2022	2021	2020	2022	2021	2020	
Sidi Bouzid Ouest	14	300	240	45	725	700	1	80	77	سيدي بوزيد الغربية
El Hichriya										الهيشرية
Sidi Bouzid Est	58	365	305	151	881	856	13	97	94	سيدي بوزيد الشرقية
Jelma	3	139	79	6	336	311	1	37	34	جلمة
Cebalat Ouled Asker	0	43	35	0	103	78	0	11	8	سبالة أولاد عسكر
Bir el Hfay	19	52	45	35	126	101	8	14	11	بئر الحفي
Sidi Ali Ben Aouün	177	166	123	390	400	375	52	44	41	سيدي علي بن عون
Menzel Bouzaine	69	245	223	154	591	566	17	65	62	منزل بوزيان
Meknassy	142	199	139	343	480	455	29	53	50	المكناسي
Souk Jedid	103	211	195	274	510	485	16	56	53	سوق الجديد
Mezouna	48	134	113	117	323	298	12	36	33	المزونة
Regueb	118	133	103	215	321	296	42	35	32	الرقاب
Essaida	-	57			138			15		السعيدة
Ouled Haffouz	46	68	62	127	163	138	8	18	15	أولاد حفوز
Total	797	2111	1662	1858	5097	4659	199	562	510	المجموع

المصدر : وكالة النهوض بالاستثمارات الفلاحية

Source : Agence de Promotion des Investissements Agricoles

تطور الاستثمارات الفلاحية صنف «ب» و «ج» : الاستثمارات المصادق عليها
 Evolution d'Investissements Agricoles B et C : Approuvés

Délégation	المنحة (أد) Subventions (mille D)			قيمة الاستثمار (أد) Montants d'investissements (mille D)			عدد المنتفعين Nombre de bénéficiaires			المعتدية
	2022	2021	2020	2022	2021	2020	2022	2021	2020	
Sidi Bouzid Ouest	1562	2385	1236	2167	5112	2846	24	63	40	سيدي بوزيد الغربية
ElHichriya	307	38	0	103	120	0	3	2	0	الهيشرية
Sidi Bouzid Est	1143	1745	1343	2264	4147	3468	31	48	43	سيدي بوزيد الشرقية
Jelma	581	887	1017	3123	1979	2346	37	24	25	جلمة
Cebalat Ouled Asker	502	766	468	1885	1790	914	19	23	11	سبالة أولاد عسكر
Bir el Hfay	1317	2011	2175	4365	5547	6368	73	57	65	بئر الحفي
Sidi Ali Ben Aouïn	1154	1762	2314	2644	4971	6508	38	41	58	سيدي علي بن عون
Menzel Bouzaine	728	1111	580	1755	2568	1790	15	25	18	منزل بوزيان
Meknassy	721	1101	1020	1539	2999	2848	20	34	27	المكناسي
Souk Jedid	585	855	388	1168	2204	1092	14	26	16	سوق الجديد
Mezouna	481	735	1151	1089	2063	2962	15	21	25	المزونة
Regueb	720	1569	1729	3561	4789	5115	23	44	44	الرقاب
Essaida	443	676	867	732	1685	2700	7	19	19	السهيدة
Ouled Haffouz	914	1395	1271	2895	2875	5007	35	35	19	أولاد حفوز
Total	11158	17036	15559	29288	42849	43964	354	462	410	المجموع

المصدر : وكالة النهوض بالاستثمارات الفلاحية

Source : Agence de Promotion des Investissements Agricoles

تطور عدد المؤسسات الصناعية Evolution d'Entreprises Industrielles

Délégation	Total				المجموع				Régime exportatrice				نظام مصدر كليا		المعتمدية
	مواطن الشغل		عدد المؤسسات		مواطن الشغل		عدد المؤسسات		مواطن الشغل		عدد المؤسسات		عدد المؤسسات		
	2022	2021	2020	2022	2021	2020	2022	2021	2020	2022	2021	2020	2021	2020	
Sidi Bouzid Ouest	1175	1224	1263	7	8	9	913	1006	1048	2	3	4	4	4	سيدي بوزيد الغربية
El Hichriya	-	-	-	-	-	-	-	-	-	0	-	-	-	-	الهيشرية
Sidi Bouzid Est	715	875	1092	9	10	11	175	328	362	3	4	4	4	4	سيدي بوزيد الشرقية
Jelma	280	258	215	3	5	5	-	-	-	-	-	-	-	-	جلمة
Cebalat Ouled Asker	62	50	63	1	1	1	62	50	63	1	1	1	1	1	سبالة أولاد عسكر
Bir el Hfay	-	-	17	-	-	1	-	-	-	-	-	-	-	-	بئر الحفي
Sidi Ali Ben Aoûn	-	-	-	-	-	-	-	-	-	-	-	-	-	-	سيدي علي بن عون
Menzel Bouzaine	-	-	-	-	-	-	-	-	-	-	-	-	-	-	منزل بوزيان
Meknassy	258	241	285	3	3	5	-	-	-	-	-	-	-	-	المكناسي
Souk Jedid	-	-	21	-	-	1	-	-	21	-	-	1	-	1	سوق الجديد
Mezouna	-	85	85	-	1	1	-	85	85	-	1	1	1	1	المزونة
Regueb	341	387	320	6	9	6	16	246	145	1	3	2	2	2	الرقاب
Essaida	76	91	36	1	4	3	-	-	-	-	-	-	-	-	السهيدة
Ouled Haffouz	60	140	140	1	2	2	60	140	140	1	2	2	2	2	أولاد حفوز
Total	2967	3351	3537	31	43	45	1226	1855	1864	8	14	15	15	15	المجموع

المصدر : الإدارة الجهوية لوكالة النهوض بالصناعة والتجديد

المؤسسات الصناعية حسب النشاط سنة 2022 Enterprises Industrielles par Secteur 2022

Délégation	صناعات أخرى		الصناعات الكيماوية		صناعة الخشب		الصناعة والملابس الجاهزة		الصناعات الميكانيكية والكهربائية		صناعة مواد البناء والخزف والبور		الصناعات الغذائية		المتعديّة
	ID		ICH		IB		ITH		IMM		IMCCV		IAA		
	مواطن الشغل	عدد المؤسسات	مواطن الشغل	عدد المؤسسات	مواطن الشغل	عدد المؤسسات	مواطن الشغل	عدد المؤسسات	مواطن الشغل	عدد المؤسسات	مواطن الشغل	عدد المؤسسات	مواطن الشغل	عدد المؤسسات	
	Nbre d'emplois	Nbre d'entreprises	Nbre d'emplois	Nbre d'entreprises	Nbre d'emplois	Nbre d'entreprises	Nbre d'emplois	Nbre d'entreprises	Nbre d'emplois	Nbre d'entreprises	Nbre d'emplois	Nbre d'entreprises	Nbre d'emplois	Nbre d'entreprises	
Sidi Bouzid Ouest	813	1	-	-	10	1	100	1	182	1	-	-	70	3	سيدي بوزيد الغربية
El Hichriya	-	-	-	-	-	-	-	-	-	-	-	-	-	-	الهشيرية
Sidi Bouzid Est	-	-	-	-	60	2	100	1	-	-	103	4	437	2	سيدي بوزيد الشرقية
Jelma	-	-	-	-	-	-	-	-	-	-	-	-	280	3	جلمة
Cebalat Ouled Asker	-	-	-	-	-	-	61	1	-	-	-	-	-	-	سبالة أولاد عسكر
Bir el Hfay	-	-	-	-	-	-	-	-	-	-	-	-	-	-	بئر الحفي
Sidi Ali Ben Aouin	-	-	-	-	-	-	-	-	-	-	-	-	-	-	سيدي علي بن عون
Menzel Bouzaine	-	-	-	-	-	-	-	-	-	-	-	-	-	-	منزل بوزيان
Meknassy	-	-	27	1	-	-	129	1	-	-	87	1	-	-	المكناسي
Souk Jedid	-	-	-	-	-	-	-	-	-	-	-	-	-	-	سوق الجديد
Mezouna	-	-	-	-	-	-	-	-	-	-	-	-	-	-	المزونة
Regueb	-	-	20	1	-	-	226	1	-	-	-	-	95	4	الرقاب
Essaïda	-	-	-	-	-	-	-	-	-	-	-	-	76	1	المسعيدة
Ouled Haffouz	-	-	-	-	-	-	60	1	-	-	-	-	-	-	أولاد حفوز
Total	813	1	47	2	70	3	676	6	182	1	190	5	958	13	المجموع

المصدر : الإدارة الجهوية لوكالة النهوض بالصناعة والتجديد

Source : API

معطيات عامة حول النقل البري 2022

Données Générales du Transport Terrestre 2022

Délégation	طول الخط الحديدي (كلم)	نقل البضائع Transport de marchandises		نقل المسافرين Transport des voyageurs					المعتدية
		الشاحنات Camions	الشركات Sociétés	نقل ريفي Transport rural	تاكسي Taxis	سيارات اجرة Louages	الحافلات Bus	الشركات Sociétés	
Sidi Bouzid Ouest	0	10	1	195	192	103	48	1	بوزيد الغربية
Sidi Bouzid Est	0	13	3			64			بوزيد الشرقية
El Hichriya	-	-	-	-	-	-	-	-	الهيشيرية
Jelma	16	0	0	48	0	12	0	0	جلمة
Cebalat Ouled Asker	0	0	0	50	0	12	0	0	سيالة أولاد عسكر
Bir el Hfay	0	0	0	32	2	24	0	0	بئر الحفي
Sidi Ali Ben Aoûn	0	0	0	38	9	22	0	0	بن عون
Menzel Bozaine	18	0	0	67	0	22	0	0	منزل بوزيان
Meknassy	29	0	0	35	1	44	0	0	المكناسي
Souk Jedid	0	0	0	53	0	13	0	0	سوق الجديد
Mezouna	23	0	0	42	2	23	0	0	المزونة
Regueb	0						0	0	الرقاب
Essaida	0	20	2	21	3	49	0	0	السهيدة
Ouled Haffouz	0	0	0	39	0	25	0	0	أولاد حفوز
Total	86	43	6	621	209	413	48	1	المجموع

الإدارة الجهوية للنقل

Source : Direction Régionale du Transport

تطور نشاط الصناعات التقليدية Evolution des Activités Artisanales

Délégation	الإنتاج المطبوع (م ²)				Fond de roulement				التمال المتداول				عدد البطاقات المهنية			المعتمدية	
	Produits signés (m ²)		حجم القروض (أد)		عدد القروض		Nbre de cartes professionnelles		Montants (1000D)		Nombre de crédits		2021		2020		
	2022	2021	2020	2022	2021	2020	2022	2021	2020	2022	2021	2020	2022	2021	2020		
Sidi Bouzid Ouest El Hichriya	156	246	125	37	237.6	35.5	13	51	10	15	11	8					
	0	0	58	17	41.0	28.5	5	13	9	4	6	3					
Jelma	0	0	0	0	25.0	0	0	5	0	0	5	0					
Cebalat O. Asker	83	55	21	5	0	0	1	0	0	5	0	0					
Bir el Hfay	0	0	0	11	21.5	3.0	3	5	1	0	17	3					
Sidi Ali Ben Aouïn	0	0	0	3	8.0	0	1	3	0	1	1	1					
Menzel Bouzaine	0	0	0	26.5	18.5	5.5	9	7	2	6	10	2					
Meknassy	0	0	0	0	11.0	3.5	0	3	2	2	1	3					
Souk Jedid	0	0	0	2	5.0	0	1	1	0	1	2	0					
Mezouna	0	0	0	17	33.0	0	5	9	0	3	22	0					
Regueb	0	0	0	3	17.5	0	2	5	0	4	2	5					
Essaida	0	0	0	5	3.5	3.0	0	1	1	1	2	0					
Ouled Haffouz	0	0	0	2	0	0	1	0	0	1	0	1					
Total	239	301	204	128.5	421.6	79.0	41	103	25	43	79	26					

Source : Commissariat Régional d'Artisanat

المصدر : التدوينة الجهوية للصناعات التقليدية

نقاط الأنشطة التجارية سنة 2022 Points de Vente Commerciales en 2022

Délégation	نقاط البيع بالجملة					نقاط البيع بالتفصيل				
	أخرى Autres	خضار و فواكه Légumes et Fruit	مواد بناء M.Construction	أقمشة وملابس Tissu et habillement	مواد غذائية Agroali- mentaire	أخرى Autres	خضار و فواكه Légumes et Fruit	مواد بناء M.Construction	أقمشة وملابس Tissu et habillement	مواد غذائية Agroali- mentaire
Sidi Bouzid Ouest	12	2	15	1	120	407	23	30	90	1000
El Hichriya	0	1	1	0	5	26	3	6	1	82
Sidi Bouzid Est	35	2	10	0	104	848	30	34	87	801
Jelma	5	0	1	0	35	251	10	13	12	261
Cebalat Ouled Asker	2	0	1	0	8	77	4	8	9	110
Bir el Hfay	16	1	0	0	2	85	1	10	5	151
Sidi Ali Ben Aoún	15	0	5	0	6	122	3	17	3	227
Menzel Bozaine	7	0	0	0	3	74	5	7	2	261
Meknassy	18	0	3	1	8	219	4	9	11	215
Souk Jedid	2	0	1	0	13	126	3	7	2	213
Mezouna	3	0	2	0	10	165	3	17	7	208
Regueb	26	4	13	0	38	308	16	8	30	385
Essaida	13	2	2	0	9	68	4	3	9	138
Ouled Haffouz	2	0	4	0	8	112	3	9	4	142
Total	156	12	58	2	369	2888	106	178	272	4194

المصدر : مراقبة الاداءات / الإدارة الجهوية للتجارة

Source : Contrôle de Fiscalité / Direction Régionale de Commerce

تطور عدد الوكالات المصرفية Evolution du Nombre d'Agences Bancaires

Délégation	2022	2021	2020	2019	المتعدية
Sidi Bouzid Ouest	17	17	17	17	سيدي بوزيد الغربية
El Hichriya	0	0	0	0	الهيشيرية
Sidi Bouzid Est	0	0	0	0	سيدي بوزيد الشرقية
Jelma	1	1	1	1	جلمة
Cebalat Ouled Asker	1	1	1	1	سبالة أولاد عسكر
Bir el Hfay	1	1	1	1	بئر الحفي
Sidi Ali Ben Aouin	1	1	1	1	سيدي علي بن عون
Menzel Bozaïenne	0	0	0	0	منزل بوزيان
Meknassy	1	1	1	1	المكناسي
Souk Jedid	0	0	0	0	سوق الجديد
Mezouna	0	0	0	0	المزونة
Regueb	1	1	1	1	الرقاب
Essaïda	1	0	0	0	السعيدة
Ouled Haffouz	1	1	1	1	أولاد حفوز
Total	25	24	24	24	المجموع

المصدر : فرع البنك المركزي

Source : Agence de Banque Centrale

القطاع السياحي سنة 2022 Secteur Touristique en 2022

Délégation	Sites touristiques naturels	Sites archéologiques	مراكز الترفيه والتشويق	المطاعم السياحية	إقامات ريفية	وكالات الاسفار	عدد الأسرة	Hotels		المعتدية
	Sites touristiques naturels	Sites archéologiques	Centre de loisirs	Restaurants touristiques	Résidence de campagne	Agences de voyage	Nombre de lits	Total	N classé	
Sidi Bouzid Ouest	0	0	0	0	0	4	112	3	0	3
Sidi Bouzid Est	1	0	0	0	0	0	0	0	0	0
Jelma	1	1	1	1	0	1	0	0	0	0
Bir el Hfay	0	1	0	0	0	0	0	0	0	0
Cebalat	0	0	0	0	1	2	12	0	0	0
Regueb	0	0	0	0	0	1	0	0	0	0
Sidi Ali Ben Aouñ	0	1	0	0	0	0	0	0	0	0
Menzel Bouzaine	1	1	0	0	0	0	0	0	0	0
Souk Jedid	1	0	0	0	0	0	0	0	0	0
Mezzouna	1	0	0	0	1	0	20	0	0	0
Total	5	4	1	1	2	8	144	3	0	3

تطور المؤشرات السياحية Evolution d'Indicateurs Touristiques

Délégation	معدل الإقامة / ليلة			نسبة الإشغال %			الليالي المقضاه			عدد الوافدين		
	2022	2021	2020	2022	2021	2020	2022	2021	2020	2022	2021	2020
Sidi bouzid	1.29	1.26	1.26	12.6	7.3	7.3	6631	3677	3677	5127	2916	2916

المصدر : الإدارة الجهوية للسياحة

تطور معطيات عامة حول البريد Evolution des Données Globales de la Poste

Délégation	عدد السكان/ مكتب بريد (habitant/B, Poste)			المراكز العمومية للبريد Centres de Poste			عدد نوافذ البريد Nombre de Guichets				عدد مكاتب البريد العمومي Nombre de Bureaux de Poste public				المعتمدية
	2022	2021	2020	2022	2021	2020	2022	2021	2020	2022	2021	2020	2021	2020	
Sidi Bouzid Ouest El Hichriya	13908	13702	13665	0	0	0	18	19	19	4	4	6	4	6	سيدي بوزيد الغربية الهيشرية
							3			2	2				
Sidi Bouzid Est	11080	10916	10879	0	0	0	10	8	8	6	6	6	6	6	سيدي بوزيد الشرقية
Jelma	15174	14949	14949	0	0	0	9	9	9	3	3	3	3	3	جلمة
Cebalat Ouled Asker	23107	22765	22703	0	0	0	5	5	5	2	2	2	2	2	سيالة أولاد عسكر
Bir el Hfay	8789	8659	8616	0	0	0	8	8	8	5	5	5	5	5	بئر الحفي
Sidi Ali Ben Aouïn	16115	15876	15849	0	0	0	4	4	4	2	2	2	2	2	سيدي علي بن عون
Menzel Bozaine	9544	9402	9385	1	1	1	6	6	6	3	3	3	3	3	منزل بوزيان
Meknassy	4503	4436	4420	1	1	1	10	10	10	6	6	6	6	6	المكناسي
Souk Jedid	12398	12214	12166	0	0	0	3	3	3	2	2	2	2	2	سوق الجديد
Mezouna	9427	9287	9207	0	0	0	6	6	6	3	3	3	3	3	المزونة
Regueb	13058	12865	12815	0	0	0	10	10	10	4	4	4	4	4	الرقاب
Essaida	10911	10749	10723	0	0	0	2	2	2	2	2	2	2	2	السهيدة
Ouled Haffouz	7250	7142	7136	0	0	0	6	6	6	3	3	3	3	3	أولاد حفوز
Total	155264	152962	10985	2	2	2	100	96	96	47	47	47	47	47	المجموع

Source : Direction Régionale de la Poste

المصدر : الإدارة الجهوية للبريد

تطور العمليات البريدية
Evolution des Opérations postales

Délégation	حوالات واردة من الخارج Mandats de l'Etranger (1000 DT)			حوالات مستفصنة Mandats payés (1000 DT)			حوالات مرسله Mandats Emis (1000 DT)			المتعدية
	2022	2021	2020	2022	2021	2020	2022	2021	2020	
Sidi Bouzid Ouest	18349,5	15385,2	9621,1	38874,4	36332,8	37941,7	13670,6	12525,6	12935,5	سيدي بوزيد الغربية
El Hichriya										الهيشرية
Sidi Bouzid Est	1068,4	954,6	661,4	5757,3	4203,4	5792,2	1975,2	1597,3	1725,8	سيدي بوزيد الشرقية
Jelma	6374,0	5332,2	3363,7	12134,8	10973,7	11085,4	4713,5	4435,7	3612	جلمة
Cebalat Ouled Asker	9947,3	10311,9	6037,9	4537,0	4326,6	4943,3	1423,8	1364,0	1324,4	سبالة أولاد عسكر
Bir el Hfay	5955,4	4941,4	3789,3	13182,6	11472,9	12739	4276,2	3853,6	3569,6	بئر الحفي
Sidi Ali Ben Aouïn	191,8	2947,3	1935	567,8	6982,9	7776,5	224,6	2729,8	2455,2	سيدي علي بن عون
Menzel Bouzaine	1617,2	1384,2	951,2	9815,3	9061,0	8594,7	2227,7	2052,2	1933,7	منزل بوزيان
Meknassy	4683,9	3905,9	3212,8	10797,1	10028,5	10529,1	3463,7	3501,6	3442,9	المكناسي
Souk Jedid	1254,0	931,1	635,9	6432,4	5753,6	6190,2	1587,1	1315,9	1400,1	سوق الجديد
Mezouna	3727,6	3375,3	2446,3	11533,5	10521,3	11464,4	2685,5	2321,8	2170,2	المزونة
Regueb	2813,3	2477,9	2332,4	13764,0	12657,3	15326,4	5484,7	4757,1	5689,4	الرقاب
Essaida	440,5	272,0	360,2	4121,7	3533,6	3385,7	2484,2	2099,9	1869,8	السمعية
Ouled Haffouz	1714,7	1331,2	697,5	6853,7	6354,7	7125,1	2379,9	1910,1	2204,2	أولاد حفوز
Total	60159,6	53549,9	36044,7	140393,8	132202,1	142893,7	48618,6	44464,6	44332,8	المجموع

Source : Direction Régionale de la Poste

المصدر : الإدارة الجهوية للبريد

تطور التجهيزات في قطاع الاتصالات Equipement du Secteur de Télécommunications

Délégation	المشتركون 2022		أجهزة التاكسيون			سعة محاولات الهاتف المنزلي			المعتدية
	Abonnées	قار	2022	2021	2020	2022	2021	2020	
Bouid Ouest		8322	121	118	123	19448	19026	18930	سيدي بوزيد الغربية
El Hichriya		79				160	96	96	الهيشرية
Bouid Est		432	11	11	14	1576	1232	1232	سيدي بوزيد الشرقية
Jelma		1012	15	15	15	1232	1418	1418	جلمة
Cebalat Ouled Asker		453	6	10	10	1752	1000	1000	سبالة أولاد عسكر
B,Haffey		1244	9	9	9	3212	2172	1884	بئر الحفي
Sidi Ali Ben Aoûn		814	3	3	3	2588	1884	1884	سيدي علي بن عون
Menzel Bouzaine	229781	955	9	10	11	2184	1352	1352	منزل بوزيان
Meknassy		1970	9	10	10	5460	3556	3556	المكناسي
Souk Jedid		243	3	3	3	884	564	564	سوق الجديد
Mezouna		572	12	10	12	2072	1000	1000	المزونة
Regueb		1482	17	20	15	3616	3056	2384	الرقاب
Essaida		127	0	3	5	208	192	192	السعيدة
O. Haffouz		341	6	6	6	1560	1192	1192	أولاد حفوز
Total	229781	18046	221	228	236	45952	37740	36684	المجموع

المصدر : الإدارة الجهوية للاتصالات

Source : Direction Régionale de Tunisie Télécom.

تطور مؤشرات الاتصالات
Evolution des Indicateurs de Télécommunications

Délégation	خط هاتف لكل 100 ساكن Ligne téléphonique /100 habitants		شبكة الأنترنيت ADSL		عدد المشتركين بالهاتف الثابت Abonnés au réseau téléphonique fixe				المقعدية	
	2022	2021	2020	2022	2021	2020	2022	2021		2020
Sidi Bouzid Ouest	11,36	9,62	9,18	6728	6289	5249	8322	7045	6725	سيدي بوزيد الغربية
El Hichriya	-		61				79			الهيشرية
Sidi Bouzid Est	0,87	0,49	0,48	343	269	229	432	283	272	سيدي بوزيد الشرقية
Jelma	2,51	1,87	1,62	855	684	533	1012	752	652	جلمة
Cebalat Ouled Asker	1,61	1,32	1,24	366	313	265	453	373	350	سيالة أولاد عسكر
Bir el Hifay	3,25	2,41	2,06	1111	926	670	1244	923	788	بئر الحفي
Sidi Ali Ben Aouïn	3,99	2,03	2,82	723	597	487	814	618	574	سيدي علي بن عون
Menzel Bozaine	3,77	2,72	2,22	861	710	477	955	688	563	منزل بوزيان
Meknassy	8,28	6,60	5,45	1759	1398	1193	1970	1569	1297	المكناسي
Souk Jedid	1,12	0,74	0,68	193	127	106	243	161	148	سوق الجديد
Mezouna	2,31	1,66	1,51	458	350	282	572	411	375	المزونة
Regueb	2,48	1,91	1,78	1249	1110	900	1482	1157	1072	الرقاب
Essaida			94	94	79	51	127	84	88	السييدة
Ouled Haffouz	1,74	1,31	1,20	238	208	148	341	257	235	أولاد حفوز
Total	4,20	3,33	3,06	15039	13060	10590	18046	14321	13139	المجموع

المصدر : الإدارة الجهوية للاتصالات

Source : Direction Régionale de Tunisie Télécom

مساندة التنمية

L'APPUI AU

DEVELOPPEMENT

تطور عدد المشاريع الممولة من البنك التونسي للتضامن Evolution du Nbre de Projets Financés par la BTS

Délégation	مواطن الشغل Nombre d'emploi			الاستثمارات (أد) Investissements (M.D)			عدد المشاريع Nombre de projets			المعتدية
	2022	2021	2020	2022	2021	2020	2022	2021	2020	
Sidi Bouzid Ouest		58	47		434	343		32	25	سيدي بوزيد الغربية الهيشرية
El Hichriya		579	362		3710	2606		273	181	سيدي بوزيد الشرقية
Jelma		56	28		524	309		27	17	جلمة
Cebalat Ouled Asker		10	21		138	152		5	11	سبالة أولاد عسكر
Bir el Hfay		78	38		529	572		43	19	بئر الحفي
Sidi Ali Ben Aoùn	1026	64	18		471	178		34	9	سيدي علي بن عون
Menzel Bouzaine		63	42	5750	221	250	511	34	19	منزل بوزيان
Meknassy		35	48		135	145		18	31	المكناسي
Souk Jedid		38	40		217	195		25	18	سوق الجديد
Mezouna		19	31		89	159		14	15	المزونة
Regueb		94	83		694	810		47	34	الرقاب
Essaïda										السعيدة
Ouled Haffouz		36	27		268	157		18	13	أولاد حفوز
Total	1026	1130	785	5750	7430	5876	511	570	392	المجموع

Source : BTS

المصدر : فرع البنك التونسي للتضامن

الإستثمارات المنجزة من البنك التونسي للتضامن Investissements Réalisés par la BTS

Projets	سنة 2022 Année 2022		سنة 2021 Année 2021		المشاريع	
	م. شغل Emploi	الإستثمار (أ.د.) Investis. (md)	العدد Nbre	م. شغل Emploi		الإستثمار (أ.د.) Investis. (md)
Agriculture	52	840	28	88	710	45
Artisanat	49	110	36	138	350	74
Petit métiers et Services	925	4800	447	904	6370	451
Total	1026	5750	511	1130	7430	570

Source : BTS

المصدر : فرع البنك التونسي للتضامن

آلية إعتقاد الإنطلاق : المشاريع المصادق عليها حسب السنوات Fond d'Amorçage : Projets Approuvés par Années

م. شغل Emploi	إعتقاد الإنطلاق Approbation du lancement	العدد Nbre	السنة Année
216	398,9	87	2020
220	499,3	92	2021
144	368,4	65	2022
580	1266,6	244	المجموع

Source : Direction Régionale de Développement de Sidi Bouzid

المصدر : الإدارة الجهوية للتنمية بسبدي بوزيد

آلية إعتماد الإنطلاق : المشاريع المصادق عليها سنويا حسب القطاع Fond d'Amorçage : Projets Approuvés par Secteurs

المهن الصغرى Petit métiers		قطاع الصناعات التقليدية Industries Traditionnelles			قطاع الصناعة والخدمات Industrie et Services			القطاع الفلاحي Agriculture			السنة
م. شغل Emploi	العدد Nbre	م. شغل Emploi	العدد Nbre	م. شغل Emploi	العدد Nbre	م. شغل Emploi	العدد Nbre	م. شغل Emploi	العدد Nbre	Année	
Coût (md)	Coût (md)	Coût (md)	Coût (md)	Coût (md)	Coût (md)	Coût (md)	Coût (md)	Coût (md)	Coût (md)		
135	1364,9	0	0,0	68	1270,8	13	146,7	7	2020		
115	1251,8	1	23,1	82	1270,6	22	392,7	14	2021		
59	665,3	0	0,0	71	902,0	14	223,9	6	2022		
309	3282,1	1	23,1	221	3443,4	49	763,3	27	المجموع		

Source : Direction Régional de Développement de Sidi Bouzid

المصدر : الإدارة الجهوية للتنمية بسبدي بوزيد

البرنامج الجهوي للتنمية لسنة 2022 Programme Régional de développement 2022

العناصر	المحتوى المادي Contenu	الكلفة (أ.د.) Coût (1000 D)	المجموع
Actions			
Total			

Source : Conseil Régional de Sidi Bouzid

المصدر : المجلس الجهوي بسبدي بوزيد

مشاريع التنمية المندمجة : محينة PDI : Actualisé

Unité : 1000 dinars

الوحدة : 1000 دينار

PROJETS	المجموع	الدراسات والتسيير	العناصر الجماعية				المشاريع الفردية المنتجة	المشاريع
			Infrastructures Collectifs					
	المجموع Total	Etudes et Gestion	المجموع Total	التجهيزات الجماعية Equipements Collectifs	البنية الأساسية Infrastructures	البنية الأساسية المنتجة Infrastructures Productives	Actions individuels Productives	
Mezouna	3958,1	300	3658,1	974,2	1884,3	350,6	449	المزونة
M. Bouzaine	5731,8	300	5431,8	346,8	681,3	3021,4	1382,3	منزل بوزيان
Ben Aoûn	3873,5	300	3573,5	0	1518,5	1017,5	1037,5	بن عون
Meknassy	4635,1	300	4335,1	0	1427	1540,1	1368	المكناسي
Regueb	6418,2	300	6118,2	496,5	2295,4	2048,3	1278	الرقاب
Essaida	10029,1	500	9529,1	1710,3	2943,8	1915	2960	السعيدة
O. Haffouz	5418,8	300	5118,8	189,6	1729,9	2351,3	848	أولاد حفوز
Cebalat O. Asker	4240,9	300	3940,9	785	1087,8	941,1	1127	سبالة أولاد عسكر
Jelma	4412,4	300	4112,4	195,3	2519	140,3	1257,8	جلمة
Bouزيد Est	5880,6	300	5580,6	510,5	1392,4	2011,7	1666	بوزيد الشرقية
Bouزيد Ouest	6773,4	300	6473,4	611,8	1970,4	2584,2	1307	بوزيد الغربية
Souk Jedid	6129	300	5829	0	2118,5	2160,5	1550	سوق الجديد
Bir el Hfay	5222,8	300	4922,8	0	1965,3	1379,5	1578	بئر الحفي
Total	72723,7	4100	68624	5820	23533,6	21461,5	17808,6	المجموع

Source : Coordinateur des Projets PDI

المصدر : منسق مشاريع التنمية المندمجة

مشروع التنمية المندمجة : المزونة

Projet de Développement Intégré : Mezouna

Actions	الإنجاز		البرمجة المحيثة		الوحدة Unité	العناصر
	réalisation	مادي مالي (أ،د)	Prog, Actualisé	مادي مالي (أ،د)		
1-Actions individuels Productives	310,2		449,0			1- المشاريع الفردية المنتجة
Projets Petits Métiers	286,2	12	261	11	مشروع	إحداث مشاريع في المهن الصغرى
Projets Artisanales	24	9	95	22	مشروع	إحداث مشاريع في الصناعات التقليدية
Formation	20	20	93	66	منتفع	التكوين
2- Actions Collectifs	3056		3209,1			2- العناصر الجماعية
Infrastructures Productives	258,4		350,6			البنية الأساسية المنتجة
Création Puits profond Bouhedma3	97,2	1	170,6	1	بئر	إحداث آبار عميقة (بوهدمة 3)
Création Puits profond Bouhedma 4	161,2	1	180	1	بئر	إحداث آبار عميقة (بوهدمة 4)
Aménagement Z. irriguée Bouhedma			400	40	هك	تهيئة منطقة سقوية ببوهدمة
Infrastructures	1829,9		1884,3			البنية الأساسية
Bitumage piste école Bouhedma Khabna	845,7	14	845,9	14	كلم	تعبيد مسلك مدرسة بوهدمة الخبنة
Bitumage Piste Khaima	353,6	5,5	354,3	5,5	كلم	تعبيد مسلك الخيمة أولاد دلالة
Aménagement et bitumage Routes communal	218,7	1,1	263,4	1,1	كلم	تهيئة وتعبيد طرقات بلدية
Desserte en Eau SONEDE	234,7	106	234,7	106	عائلة	تزويد بالماء الصالح للشرب الشركة
Desserte en Eau GR	177,2	72	186	72	عائلة	تزويد بالماء الصالح للشرب هندسة ريفية
Equipements Collectifs	967,7		974,2			التجهيزات الجماعية
Complex d'enfance à Mazouna	505,8	1	509,4	1	493 م ²	بناء مركب للطفولة بالمزونة
Construction CSB Kaoures	149,4	1	150,5	1	مركز	بناء مركز صحة أساسية بمنطقة القوارص
Construction CSB Khaima	140	1	141,8	1	مركز	بناء مركز صحة أساسية بمنطقة الخيمة
Centre de santé de base gaskazia	172,5	1	172,5	1	مركز	بناء مركز صحة أساسية بالقزقازية
3-Etudes et Gestion	100		300			3-الدراسات والتسيير
Total	3449,2		3958,0			المجموع

Source : Coordinateur des Projets PDI

المصدر : منسق مشاريع التنمية المندمجة

مشروع التنمية المندمجة: منزل بوزيان

Projet de Développement Intégré : M. Bouzaine

Actions	الإنتاج		البرمجة المحيطة		الوحدة	العناصر
	réalisation	مادي	Prog, Actualisé	مادي		
	مالي (أ.د.)	مادي	مالي (أ.د.)	مادي		
1- Actions individuels Productives	748		1382,3			1-المشاريع الفردية المنتجة
Projets Agricole Intégrés Zonnes irriguées	285	57	800	40	مشروع	إحداث مشاريع فلاحية مندمجة بالمناطق السقوية
Projets Petits Métiers	400	13	368,3	9	مشروع	إحداث مشاريع في المهن الصغرى
Projets Artisanales	50	10	114	23	مشروع	إحداث مشاريع في الصناعات التقليدية
Formation	13	57	100	98	منتفع	التكوين
2- Infrastructures Collectifs	3835,3		4049,5			2-العناصر الجماعية
Infrastructures Productives	2818,6		3021,4			البنية الأساسية المنتجة
Création puit profond (Adhla hamra)	177,1	1	362,4	1	بئر	إحداث آبار عميقة (العضلة الحمراء)
Création puit profond (Rabaia)		1		1	بئر	إحداث آبار عميقة (الرباعية)
Elctrication et Equipement puit profond	153,1	1	170,6	1	بئر	كهربة وتجهيز آبار عميقة (العضلة الحمراء)
Aménagement zone irriguée à khourchef	996,1	80	996,1	80	هك	تهيئة منطقة سقوية بالرباعية من عمادة الخرشف
Construction Espace Industriel M. Bouzayen	765,9	1	765,9	1	(م ² 850)	بناء فضاء صناعي بمنزل بوزيان
Construction 2 ^{ème} Espace Industriel	726,4	1	726,4	1	فضاء	بناء فضاء صناعي ثاني
Infrastructures	670,7		681,3			البنية الأساسية
Aménagement et bitumage piste rural El Karba Mabrouka Z. irriguée Rabaia	351,6	3,5	362,1	3,5	كلم	تهيئة وتعبيد المسلك الريفي الكربة البروكة المنطقة السقوية بالرباعية
Aménagement et bitumage route communal relié espace industriel M.Bouzaine	319,1	2	319,2	2	كلم	تهيئة وتعبيد الطريق البلدية لربط المحل الصناعي بمدينة منزل بوزيان
Equipements Collectifs	346		346,8			التجهيزات الجماعية
Construction D'un CSB 2 ^{ème} catégorie Haddaj (180 m ²)	142,3	1	142,6	1	مركز	بناء مركز للصحة الأساسية صنف 2 بهداج (المساحة المغطاة 180 م ²)
Construction Club de jeunes Khorchef (220 m ²)	203,7	1	204,2	1	نادي	بناء نادي شباب ريفي بالخرشف (المساحة المغطاة 220 م ²)
3- Etudes et Gestion	135,2		300			3-الدراسات والتسيير
Total	4718,5		5731,8			المجموع

Source : Coordinateur des Projets PDI

المصدر : منسق مشاريع التنمية المندمجة

مشروع التنمية المندمجة : بن عون

Projet de Développement Intégré : Ben Aoun

Actions	الإنجاز réalisation		البرمجة المحيثة Prog, Actualisé		الوحدة Unité	العناصر
	مادي	مالي (أ.د.)	مادي	مالي (أ.د.)		
1- Actions individuels Productives	1243,1		847,5			1-المشاريع الفردية المنتجة
Projets Agricoles Intégrés dans les zones irriguées	450,5		450,5	45	مشروع	إحداث مشاريع فلاحية مندمجة بالمناطق السقوية
Projets Petits Métiers	438	25	222	10	مشروع	إحداث مشاريع في المهن الصغرى
Projet Petit et Moyen Entreprise	190	1	190	1	مؤسسة	إحداث المؤسسات الصغرى والمتوسطة
Projets Artisanales	67,7	23	70	10	مشروع	إحداث مشاريع في الصناعات التقليدية
Formation	97,4	71	105	105	منتفع	التكوين
2-Infrastructures Collectifs	2414,2		2536			2-العناصر الجماعية
Infrastructures Productives	897,9		1017,5			البنية الأساسية المنتجة
Création puit profond (Sabra 2)	218,1	1	304,9	1	بئر	إحداث بئر عميقة صبرة 2
Création puit profond (B, Bechir 2)	242,2	1	242,7	1	بئر	إحداث بئر عميقة بن بشير 2
Création puit profond (A,Brahim 3)	379,2	1	411,5	1	بئر	إحداث بئر عميقة أولاد إبراهيم 3
Elctrication et Equipement puit profond (B, Bechir 2, Sabra 2, A, Brahim 3)	58,4	1	58,4	1	بئر	كهربة وتجهيز آبار عميقة (بن بشير 2 وصبرة 2 وأولاد إبراهيم 3)
Aménagement zone irriguée B. Bachir				36	هك	تهيئة المنطقة السقوية بن بشير
Aménagement zone irriguée Sabra				32	هك	تهيئة المنطقة السقوية صبرة
Aménagement zone irriguée Awled Brahim				40	هك	تهيئة المنطقة السقوية أولاد إبراهيم
Infrastructures	1516,3		1518,5			البنية الأساسية
Aménagement Piste RN3 Z, Irrigué B, Bechir	273,2	2	275,4	2	كلم	تهيئة وتعبيد مسلك الطريق الوطنية رقم 3 المنطقة السقوية بن بشير
Aménagement Piste R, Sabra Z, Irrigué Sabra	275	1,9	275	1,9	كلم	تهيئة وتعبيد مسلك طريق صبرة المنطقة السقوية صبرة
Desserte en Eau potable C, Riadh 1,2	138,1	66	138,1	66	عائلة	تزويد حي الرياض 1 و2 بالماء الصالح للشرب
Aménagement Routes Cité Tahrir	830	5.5	830	5.5	كلم	تهيئة وتعبيد طرق بحي التحرير
Electrification Cité Alam						التنوير العمومي حي العلم
3-Etudes et Gestions	20,1		300			3-الدراسات والتسيير
Total	3677,9		3683,5			المجموع

Source : Coordinateur des Projets PDI

المصدر : منسق مشاريع التنمية المندمجة

مشروع التنمية المندمجة : المكناسي

Projet de Développement Intégré : Meknassy

Actions	الإنجاز		البرمجة المحيطة		الوحدة	العناصر
	réalisation	مادي مالي (د.أ.)	Prog, Actualisé	مادي مالي (د.أ.)		
1- Actions individuels Productives	641		1368			1-المشاريع الفردية المنتجة
Projets Agricole			500	30	مشروع	إحداث مشاريع فلاحية
Projets Petits Métiers	554	15	388	15	مشروع	إحداث مشاريع في المهن الصغرى
Petit et Moyen Entreprise			300	1	مؤسسة	إحداث مؤسسة صغرى ومتوسطة
Projets Artisanales	34	15	80	20	مشروع	إحداث مشاريع في الصناعات التقليدية
Formation	53	56	100	80	متنفع	التكوين
2-Infrastructures Collectifs	4337,9		5328,9			2-العناصر الجماعية
Infrastructures Productives	517,6		1540,1			البنية الأساسية المنتجة
Création zone irriguée (Ghriss ouest 2)	141,8		758,6	30	هك	إحداث منطقة سقوية بالغريس الغربية 2
Création puit profond (Ghriss ouest 2)	141,8	200	186,2	200	م	حفر البئر العميقة بالغريس الغربية 2
Elctrication Puit profond (Ghriss ouest 2)			22,4	1	بئر	كهربة البئر العميقة بالغريس الغربية 2
Equipement Puit profond (Ghriss ouest 2)			100,0	1	بئر	تجهيز البئر العميقة بالغريس الغربية 2
Aménagement zone irriguée (Ghriss ouest 2)			450,0	30	هك	تهيئة المنطقة السقوية بالغريس الغربية 2
Aménagement zone irriguée (mech)	117,0		781,5	40	هك	إحداث منطقة سقوية بالمش
Création puit profond (el mech)	117	150	119,4	150	م	حفر البئر العميقة بالمش
Électrification puit profond (el mech)			112,1	1	بئر	كهربة البئر العميقة بالمش
Equipement puit profond (el mech)			100,0	1	بئر	تجهيز البئر العميقة بالمش
Aménagement zone irriguée (el mech)			450,0	40	هك	أشغال تهيئة المنطقة السقوية بالمش
Infrastructure	3820,3		3788,8			البنية الأساسية
Aménagement et Bitumage Piste Agr. Z. Irriguée Errouana	934	6	934,8	6	كلم	تهيئة وتعبيد مسلك المنطقة السقوية الروانة
Aménagement Village Ennaçeur	774,3		742,4			تهذيب قرية النصر
Aménagement, Bitumage et chaussées les Routes.	717,4	3,4	674,1	3,4	كلم	تهيئة وتعبيد وترصيف الطرقات
Eclairage Publique	56,8	44	68,3	44	ن	التنوير العمومي : تركيز نقاط إضاءة بالطرقات
Réhabilitation Cité Tayeb M'hiri	668,9		684,6			تهذيب حي الطيب المهيري بالمنطقة البلدية
Bitumage et chaussées les Routes	629,1	3,6	604,7	3,6	كلم	تعبيد وترصيف الطرقات
Eclairage Publique	39,8	45	79,9	45	ن	التنوير العمومي : تركيز نقاط إضاءة بالطرقات
3- Etudes et Gestions	35,3		300			3-الدراسات والتسيير
Total	2378,3		5628,9			المجموع

Source : Coordinateur des Projets PDI

المصدر : منسق مشاريع التنمية المندمجة

مشروع التنمية المندمجة : الرقاب

Projet de Développement Intégré : Regueb

Actions	الإنتاج réalisation		البرمجة المحيثة Prog, Actualisé		الوحدة Unité	العناصر
	مادي	مالي (أ،د)	مادي	مالي (أ،د)		
1- Actions individuels Productives	1978,7		1278,0			1-المشاريع الفردية المنتجة
Projets Agricole	979,8	40	600,0	30	مشروع	إحداث مشاريع فلاحية
Projets Petits Métiers	957,0	45	518,0	20	مشروع	إحداث مشاريع في المهن الصغرى
Projets Artisanales	32,5	6	60,0	15	مشروع	إحداث مشاريع في الصناعات التقليدية
Formation	9,4	65	100,0	80	منتفع	التكوين
2- Infrastructures Collectifs	4607,4		4840,2			2-العناصر الجماعية
Infrastructures Productives	2048,3		2048,3			البنية الأساسية المنتجة
Aménagement Marché du Gros Regueb	716,1	600	716,1	600	م ²	تهيئة نواة سوق جملة بمدينة الرقاب
Centre de conditionnement des Produits Agricoles	1332,2	800	1332,2	800	م ²	بناء مركز لتجميع وتبريد المنتوجات الفلاحية
Infrastructures	2065,0		2295,4			البنية الأساسية
Aménagement et Bitumage Rue relié Route Meknassy –Mezouna Marché du Gros	1165,0	1	411,1	1	كلم	تهيئة وتعبيد شارع يربط طريق الكناسي بطريق المزونة وسوق الجملة
Aménagement et bitumage Piste Saida khradniya		4,5	532,5	4.5	كلم	تهيئة وتعبيد مسلك السعيدة الخرادنية
Desserte en Eau Zone Zitouna (G.R.)	900,0	150	1351,8	150	عائلة	تزويد منطقة الزيتونة بالماء الصالح للشراب عن طريق الهندسة الريفية
Equipements Collectifs	494,1		496,5			التجهيزات الجماعية
Construction D'un CSB Radha	185,4	1	187,6	1	مركز	إحداث مركز للصحة الأساسية بالرضاع
Construction Club D'enfant Radhaa	308,8	1	308,9	1	نادي	بناء نادي أطفال بالرضاع
3-Etudes et Gestions	158,4		300,0			3-الدراسات والتسيير
Total	6744,6		6418,2			المجموع

Source : Coordinateur des Projets PDI

المصدر : منسق مشاريع التنمية المندمجة

مشروع التنمية المندمجة : السعيدة

Projet de Développement Intégré : Essaida

Actions	الإنجاز		البرمجة المحيطة		الوحدة	العناصر
	réalisation		Prog, Actualisé		Unité	
	مادي	مالي (د.أ)	مادي	مالي (د.أ)		
1- Actions individuels Productives	339,8		2960			1- المشاريع الفردية المنتجة
Projets Agricole	45	10	1500	40	مشروع	إحداث مشاريع فلاحية مندمجة
Projets Petits Métiers	266	15	1200	20	مشروع	إحداث مشاريع في المهن الصغرى
Projets Artisanales			200	1	مؤسسة	إحداث مؤسسات صغرى ومتوسطة
Formation	28,8	30	60	60	منتفع	التكوين
2- Infrastructures Collectifs	1326,8		6569,1			2- العناصر الجماعية
Infrastructures Productives			1915			البنية الأساسية المنتجة
Construction d'un marché municipal Commune Essaida			1299	800 م ²	سوق	بناء سوق بلدية بالسعيدة
Construction d'un quartier artisanal Commune Essaida			616	320 م ²	حي	بناء حي حرفي ببلدية السعيدة
Infrastructures	1023,8		2943,8			البنية الأساسية
Aménagement et Bitumages des Cités.	450,0		570	2	كلم	تعبيد وترصيف أنهج
Eclairage public				65	ن.إ	تنوير عمومي : تركيز نقاط إضاءة بالطرقات
Aménagement et Bitumage piste agricole relie thwabtiya ecole Al Hassainiya	523,8		523,8	5	كلم	تهيئة وتعبيد مسلك تجمع الثوابتية - مدرسة الحساينية
Desserte en Eau potable zone AwladKhalifeh : Awlad Al-Hani et Al-Hamaidiya (G.R)			1800	230	عائلة	تزويد تجمعات سكنية ريفية بأولاد خليفة : أولاد الهاني والحمايدية (السعيدة الشرقية) هندسة ريفية بالماء الصالح للشرب
Desserte en Eau potable zone du quartier nord Commune Essaida	50,0	50	80	30	عائلة	تزويد الحي الشمالي ببلدية السعيدة بالماء الصالح للشرب
3-Equipements Collectifs	303		1710,3			3-التجهيزات الجماعية
Création et équipement d'un service d'urgence			1300	1	قسم	إحداث وتجهيز قسم إستعجالي .
Construction D'un CSB 2 ^{ème} catégorie à El Ghaba Essouda	303		410,3	1	مركز	إحداث وتجهيز مركز للصحة الأساسية صنف 2 بالغابة السوداء .
3- Etudes et Gestions	100,0		500			3-الدراسات والتسيير
Total	1766,6		10029,1			المجموع

Source : Coordinateur des Projets PDI

المصدر : منسق مشاريع التنمية المندمجة

مشروع التنمية المندمجة : أولاد حفوز

Projet de Développement Intégré : A.Haffouz

Actions	الإنتاج réalisation		البرمجة المحيئة Prog, Actualisé		الوحدة Unité	العناصر
	مادي	مالي (أ،د)	مادي	مالي (أ،د)		
1- Actions individuels Productives	615,4		848,0			1-المشاريع الفردية المنتجة
Projets Agricole	40,0	8	300,0	30	مشروع	إحداث مشاريع فلاحية
Projets Petits Métiers	517,4	32	388,0	15	مشروع	إحداث مشاريع في المهن الصغرى
Projets Artisanales	21,8	7	60,0	15	مشروع	إحداث مشاريع في الصناعات التقليدية
Formation	36,2	78	100,0	80	منتفع	التكوين
2-Infrastructures Collectifs	4930,6		5008,8			2-العناصر الجماعية
Infrastructures Productives	2341,9		2351,3			البنية الأساسية المنتجة
Espace Industriel Awled Haffouz	738,0	660	738		م ²	بناء فضاء صناعي بمدنية أولاد حفوز
Création zone irriguée (msabhiya)	878,1		884,5	25	هك	إحداث منطقة سقوية بالمصاحبية
Création puit profond (msabhiya)	166,9	250	173,3	250	م	حفر البئر العميقة بالمصاحبية
Électrification puit profond (msabhiya)	130,0		130	1	بئر	كهربة البئر العميقة بالمصاحبية
Équipement puit profond (msabhiya)	107,2		107,2	1	بئر	تجهيز البئر العميقة بالمصاحبية
Aménagement zone irriguée (msabhiya)	474,0		474	25	هك	أشغال تهيئة المنطقة السقوية بالمصاحبية
Création zone irriguée (A,Farah)	725,8		728,8	18	هك	إحداث منطقة سقوية بأولاد فرح
Création puit profond (A,Farah)	169,6	250	172,3	250	م	حفر البئر العميقة بأولاد فرح
Électrification puit profond (A,Farah)	92,3		92,3	1	بئر	كهربة البئر العميقة بأولاد فرح
Équipement puit profond (A,Farah)	100,9		100,9	1	بئر	تجهيز البئر العميقة بأولاد فرح
Aménagement zone irriguée (A,Farah)	363,0		363,3	18	هك	أشغال تهيئة المنطقة السقوية بأولاد فرح
Infrastructures	1661,1		1729,9			البنية الأساسية
Aménagement piste Ecole primaire Mbarkia, Ecole primaire Chawachiya, zone irriguée programé	1661,1	9,7	1729,9	9,7	كلم	تهيئة وتعبيد مسلك مدرسة المباركية عبر أولاد فرح وأولاد النوي وعين مسعود المباركة مدرسة الشواشنية المنطقة السقوية البرمجة
Equipements Collectifs	189,6		189,6			التجهيزات الجماعية
Construction d'un CSB Mbarkia	189,6	1	189,6	1	مركز	بناء مركز للصحة الأساسية بالمباركية
3-Etudes et Gestions	100		300			3-الدراسات والتسيير
Total	5646,0		6156,8			المجموع

Source : Coordinateur des Projets PDI

المصدر : منسق مشاريع التنمية المندمجة

مشروع التنمية المندمجة سبالة أولاد عسكر

Projet de Développement Intégré :Sebbelat O.Asker

Actions	الإنتاج réalisation		البرمجة المحيئة Prog, Actualisé		الوحدة Unité	العناصر
	مادي	مالي (أ،د)	مادي	مالي (أ،د)		
1- Actions individuels Productives	612,4		1127,0			1-المشاريع الفردية المنتجة
Projets Agricole Intégrés	200,0	15	350,0	35	مشروع	إحداث مشاريع فلاحية مندمجة
Petites et Moyennes Entreprises	200,0	1	300,0	1	مؤسسة	إحداث مؤسسات صغرى ومتوسطة
Projets Petits Métiers	155,0	10	327,0	10	مشروع	إحداث مشاريع في المهن الصغرى
Projets Artisanales	20,0	9	50,0	25	مشروع	إحداث مشاريع في الصناعات التقليدية
Formation	37,4	65	100,0	100	منتفع	التكوين
2-Infrastructures Collectifs	2727,1		2813,9			2-العناصر الجماعية
Infrastructures Productives	870,2		941,1			البنية الأساسية المنتجة
Aménagement zone irriguée Mghila	700,2		725,1		هك	تهيئة منطقة سقوية برج المحطة بمغيلة
Électrification puit profond Mghila	54,5		54,5	1	بئر	كهربية البئر العميقة برج المحطة بمغيلة
Équipement puit profond Mghila	94,8		97,6	1	بئر	تجهيز البئر العميقة برج المحطة بمغيلة
Aménagement zone irriguée Borj el Mahatta	550,9	56	573	56	هك	تهيئة المنطقة السقوية برج المحطة
Aménagement zone irriguée Brij 3	170,0		216		هك	تهيئة منطقة سقوية سقوية بالبريج 3
Puit profond Brij 3	170,0	250	216	250	م	حفر البئر العميقة بالبريج 3
Électrification puit profond Brij 3					بئر	كهربية البئر العميقة بالبريج 3
Equipement puit profond Brij 3					بئر	تجهيز البئر العميقة بالبريج 3
Travaux aménagement zone irriguée Brij 3				57	هك	أشغال تهيئة المنطقة السقوية بالبريج 3
Infrastructures	1071,8		1087,8			البنية الأساسية
Aménagement piste agricole relie Hmaydiya zone irriguée Brij	661,4	3,5	661,7	3,5	كلم	تهيئة وتعبيد مسلك الحمادية المنطقة السقوية البريج
Desserte en Eau potable zone Blehdya et Slyemia (G.R)	410,4	66	426,1	60	عائلة	تزويد تجمعي البلاهدية والسلامية بالماء الصالح للشرب (هندسة ريفية)
Equipements Collectifs	785,0		785,0			التجهيزات الجماعية
Construction Complexe d'enfant Mghila	560,6	1	560,6	1	مركب	بناء مركب طفولة بمغيلة
Construction d'un centre de santé de base à el Ayoun	224,4	1	224,4	1	مركز	بناء مركز صحة أساسية بالعيون
3-Etudes et Gestions	71,2		300,0			3-الدراسات والتسيير
Total	3410,6		4240,9			المجموع

Source : Coordinateur des Projets PDI

المصدر : منسق مشاريع التنمية المندمجة

مشروع التنمية المندمجة : جلمة

Projet de Développement Intégré : Jelma

Actions	الإنجاز réalisation		البرمجة المحيثة Prog, Actualisé		الوحدة Unité	العناصر
	مادي	مالي (أ.د.)	مادي	مالي (أ.د.)		
1- Actions individuels Productives	861,9		1257,8			1- المشاريع الفردية المنتجة
Projets Agricole intégré			300,0	15	مشروع	إحداث مشاريع فلاحية مندمجة
Petites et Moyennes Entreprises	300,0	1	300,0	1	مؤسسة	إحداث مؤسسات صغيرة ومتوسطة
Projets Petits Métiers	390,0	18	388,0	15	مشروع	إحداث مشاريع في المهن الصغرى
Projets Artisanales	26,5	14	100,0	20	مشروع	إحداث مشاريع في الصناعات التقليدية
Formation	145,4	164	169,8	100	منتفع	التكوين
2- Infrastructures Collectifs	3440,8		3673,2			2- العناصر الجماعية
Infrastructures Productives	140,3		140,3			البنية الأساسية المنتجة
Aménagement zone irriguée khdhaouriya	140,3		140,3	30	هك	تهيئة منطقة سقوية بالخضاورية
Puit profond khdhaouriya	140,3	200	140,3	200	م	حفر البئر العميقة بالخضاورية
Électrification puit profond khdhaouriya				1	بئر	كهربية البئر العميقة بالخضاورية
Equipement du zone irriguée khdhaouriya				1	بئر	تجهيز البئر العميقة بالخضاورية
Aménagement zone irriguée khdhaouriya				40	هك	أشغال تهيئة المنطقة السقوية بالخضاورية
Infrastructures	3105,2		3337,6			البنية الأساسية
Aménagement piste agricole khdhaouriya	816	2,5	345,8	2,5	كلم	تهيئة وتعبيد مسلك الخضاورية الرابط بين المسلك المعبد العيايشة ودوار أولاد سعيد غددير الزيتونة
Aménagement piste agricole Izirk		4,3	478,5	4,3	كلم	تهيئة وتعبيد المسلك الأزيرق
Affiner le quartier nord 1 de la zone communal	741,6		818,6			تهذيب الحي الشمالي 1 بالمنطقة البلدية
Pavage en béton asphaltique	626,4	2,5	696,1	2,5	كلم	تعبيد بالخرسانة الإسفلتية
Construction des trottoirs		7500		5000	م ²	بناء الارصفة
Eclairage public	115,1	50	122,5	50	ن إ	التنوير العمومي بطرقات الحي
Desserte en Eau potable zone Ghdir Ezitouna (G.R)	806,1	130	876,1	95	عائلة	تزويد تجمع الشط غددير الزيتونة بالماء الصالح للشرب عن طريق الهندسة الريفية
Equipements Collectifs	195,3		195,3			التجهيزات الجماعية
centre de santé de base Izirig	195,3	1	195,3	1	مركز	بناء مركز صحة أساسية بالأزيرق
3- Etudes et Gestions	100		300			3- الدراسات والتسيير
Total	4402,7		5231,0			المجموع

Source : Coordinateur des Projets PDI

المصدر : منسق مشاريع التنمية المندمجة

مشروع التنمية المندمجة : سيدي بوزيد الشرقية Projet de Développement Intégré : Sbz Est

Actions	الإنتاج réalisation		البرمجة المحيطة Prog, Actualisé		الوحدة Unité	العناصر
	مادي	مالي (أ،د)	مادي	مالي (أ،د)		
1- Actions individuels Productives	1230,8		1666,0			1-المشاريع الفردية المنتجة
Projets Agricole intégré			548,0	20	مشروع	إحداث مشاريع فلاحية مدمجة
Petites et Moyennes Entreprises	300,0	1	300,0	1	مؤسسة	إحداث مؤسسات صغرى ومتوسطة
Projets Petits Métiers	808,8	30	518,0	20	مشروع	إحداث مشاريع في المهن الصغرى
Projets Artisanales	67,0	27	200,0	25	مشروع	إحداث مشاريع في الصناعات التقليدية
Formation	55,0	96	100,0	100	منفعة	التكوين
2- Infrastructures Collectifs	3765,3		3914,7			2-العناصر الجماعية
Infrastructures Productives	1873,7		2011,7			البنية الأساسية المنتجة
Aménagement zone irriguée (Nwamer Imadat Bennour)				40	هك	تهيئة منطقة سقوية بالنوامر من عمادة بنور
Électrification puit profond à Nwamer	177,8		177,8	1	بئر	كهربية البئر العميقة بالنوامر
Équipement puit profond à Nwamer	130,0	100	130,0	1	بئر	تجهيز البئر العميقة بالنوامر
Travaux Aménagement zone irriguée (Nwamer)	600,0	46	738,0	40	هك	أشغال تهيئة المنطقة السقوية بالنوامر
Espace Industriel Fayidh (1000 m ²)	965,9	1	965,9	1	فضاء	بناء فضاء صناعي بفايذ 1000 م ²
Infrastructures	1381,1		1392,4			البنية الأساسية
Aménagement piste agricole relie ISET Ecole primaire Gdara Farch chikh	1381,1	9	1392,4	9	كلم	تهيئة وتعبيد مسلك المعهد العالي محطة الرصد الجوي مدرسة القدرة فرش الشيخ
Equipements Collectifs	510,5		510,5			التجهيزات الجماعية
Creation bibliothèque publique à Fayidh (585 m ²)	510,5	1	510,5	1	مكتبة	بناء مكتبة عمومية بفايذ (585 م ²)
3-Etudes et Gestions	98,3		300,0			3-الدراسات والتسيير
Total	5094,3		5880,7			المجموع

Source : Coordinateur des Projets PDI

المصدر : منسق مشاريع التنمية المندمجة

مشروع التنمية المندمجة : سيدي بوزيد الغربية

Projet de Développement Intégré : Sbz Ouest

Actions	الإنجاز réalisation		البرمجة المحيئة Prog, Actualisé		الوحدة Unité	العناصر
	مادي	مالي (أ،د)	مادي	مالي (أ،د)		
1- Actions individuels Productives	1540,8		1307,0			1-المشاريع الفردية المنتجة
Projets Agricole	400	20	744,0	30	مشروع	إحداث مشاريع فلاحية
Projets Petits Métiers	1013	31	388,0	15	مشروع	إحداث مشاريع في المهن الصغرى
Projets Artisanales	114,9	45	75,0	15	مشروع	إحداث مشاريع في الصناعات التقليدية
Formation	12,9	108	100,0	120	منتفع	التكوين
2- Infrastructures Collectifs	5015,5		5166,4			2-العناصر الجماعية
Infrastructures Productives	2584,2		2584,2			البنية الأساسية المنتجة
Aménagement zone irriguée (Bir badr)	1303,2	73	1281,0	73	هك	تهيئة منطقة سفوية ببئر بدر
Électrification puit profond (Bir badr)					بئر	كهربة البئر العميقة ببئر بدر
Équipement puit profond (Bir badr)	229	1	229,0	1	بئر	تجهيز البئر العميقة ببئر بدر
Zone Artisannale (6 ateliers, 800 m ²)	1074,2	1	1074,2	1	منطقة حرفية	بناء منطقة حرفية في الصناعات التقليدية (6 ورشات على مساحة 800 م ²)
Infrastructures	1819,5		1970,3			البنية الأساسية
Aménagement piste agricole relie Hmaydiya Dagher Hichriya	1763,8	5,0	1086,0	5	كلم	تهيئة وتعبيد مسلك الحمادية الداغر بالهيشرية
Aménagement piste agricole relie Zaafriya – RN 03		4,7	828,6	4,7	كلم	تهيئة وتعبيد المسلك الرابط بين الزعفرية وط. ورقم 3
Eclairage Publique village Zaafriya	55,7	40,0	55,7	40	ن!	تنوير عمومي بقرية الزعفرية
Equipements Collectifs	611,8		611,8			التجهيزات الجماعية
Développement d'un centre de santé de base Hichriya Catégorie de 2 à 4	285,1	1,0	285,1	1	مركز	تطوير مركز صحة أساسية بالهيشرية صنف 2 إلى 4
Construction d'un centre de santé de base Saddaguia	187,0	1,0	187,0	1	مركز	بناء مركز صحة أساسية بالصدافية
Extention d'un centre intégré	139,7	1,0	139,7	1	مركز مندمج	توسعة المركز المندمج للشباب والطفولة
3- Etudes et Gestions	150,7		300,0			3-الدراسات والتسيير
Total	6707,0		6773,4			المجموع

Source : Coordinateur des Projets PDI

المصدر : منسق مشاريع التنمية المندمجة

مشروع التنمية المتدمجة : سوق الجدي

Projet de Développement Intégré : Souk Jdid

Actions	الإنتاج réalisation		البرمجة المحيثة Prog, Actualisé		الوحدة Unité	العناصر
	مادي	مالي (أ.د.)	مادي	مالي (أ.د.)		
1- Actions individuels Productives	1478,9		1550			1- المشاريع الفردية المنتجة
Projets Agricole	679,8	27	800	40	مشروع	إحداث مشاريع فلاحية
Projets Petits Métiers	340,0	10	200	10	مشروع	إحداث مشاريع في المهن الصغرى
Petites et Moyenne Entreprises	423,0	2	300	1	مؤسسة	إحداث مؤسسات صغرى ومتوسطة
Projets Artisanales	21,0	12	150	20	مشروع	إحداث مشاريع في الصناعات التقليدية
Formation	15,1	17	100	80	منتفع	التكوين
2- Infrastructures Collectifs	3579,9		3593,3			2- العناصر الجماعية
Infrastructures Productives	1469,6		1474,8			البنية الأساسية المنتجة
Aménagement zone irriguée (Saaidiya, Gnyamia, Garek Chouchen à Bir Badr)	209,8		215	30	هك	تهيئة منطقة سقوية بالسعيدية والغنامية بقارة شوشان ببئر بدر
Création puit profond (Saaidiya, Gnyamia, Garek Chouchen à Bir Badr)	209,8	250	215	250	م	حفر البئر العميقة بالسعيدية والغنامية بقارة شوشان
Éléctrification puit profond (Saaidiya, Gnyamia, Garek Chouchen à Bir Badr)				1	بئر	كهربية البئر العميقة بالسعيدية والغنامية بقارة شوشان
Équipement puit profond (Saaidiya, Gnyamia, Garek Chouchen à Bir Badr)				1	بئر	تجهيز البئر العميقة بالسعيدية والغنامية بقارة شوشان
Aménagement zone irriguée (Saaidiya, Gnyamia, Garek Chouchen à Bir Badr)				40	هك	أشغال تهيئة المنطقة السقوية بالسعيدية والغنامية
Centre de conditionnement des Produits Agricoles (800 م ²)	1259,8		1259,8	1	مركز	بناء مركز لتجميع وتبريد المنتوجات الفلاحية على مساحة مغطاة (800 م ²)
Infrastructures	2110,2		2118,4			البنية الأساسية
Aménagement piste agricole Ecole primaire Nabhana zone irriguée Garek Chouchen	788,7	4	796,9	4	كلم	تهيئة وتعبيد المسلك مدرسة النبهانة منطقة سقوية بقارة شوشان
Desserte en Eau potable zone Awled el Feleh Ermiliya (G.R.)	1047,7	171	1047,7	171	عائلة	تزويد منطقة أولاد الفالح الرميلية بالماء الصالح للشرب عن طريق الهندسة الريفية
Desserte en Eau potable zone Bsaissa – Griwiss (G.R.)	273,9	43	273,9	43	عائلة	تزويد دوار البسايسية غريويس بالماء الصالح للشرب عن طريق الهندسة الريفية
3- Etudes et Gestions	37,3		300			3- الدراسات والتسيير
Total	5096,1		5443,3			المجموع

Source : Coordinateur des Projets PDI

المصدر : منسق مشاريع التنمية المتدمجة

مشروع التنمية المندمجة : بئر الحفي

Projet de Développement Intégré : Bir Lhfay

Actions	الإنتاج réalisation		البرمجة المحيئة Prog, Actualisé		الوحدة Unité	العناصر
	مادي	مالي (أ،د)	مادي	مالي (أ،د)		
1- Actions individuels Productives	975,3		1578			1- المشاريع الفردية المنتجة
Projets Agricole intégré			840	30	مشروع	إحداث مشاريع فلاحية مندمجة
Projets Petits Métiers	882,2	35	388	15	مشروع	إحداث مشاريع في المهن الصغرى
Projets Artisanales	55	21	250	20	مشروع	إحداث مشاريع في الصناعات التقليدية
Formation	38,1	35	100	100	منتفع	التكوين
2- Infrastructures Collectifs	2206,9		2310,9			2- العناصر الجماعية
Infrastructures Productives	306,6		345,6			البنية الأساسية المنتجة
Création zone irriguée Awled Ziden à Imada Rahel	153,3		172,8	40	هك	إحداث منطقة سقوية بأولاد زيدان من عمادة رحال
Puits profond Awled Ziden	153,3	230	172,8	230	م	حفر البئر العميقة بأولاد زيدان
Électrification puit profond Awled Ziden				1	بئر	كهربة البئر العميقة بأولاد زيدان
Équipement zone irriguée Awled Ziden				1	بئر	تجهيز البئر العميقة بأولاد زيدان
Aménagement zone irriguée Awled Ziden				40	هك	أشغال تهيئة المنطقة السقوية بأولاد زيدان
Création zone irriguée El Abaydia Awled Slimen	422,7	250	1207,4		هك	إحداث منطقة سقوية بالعبادية أولاد سليمان
Puits profond El Abaydia Awled Slimen	182,7	250	182,7	250	م	حفر البئر العميقة بالعبادية أولاد سليمان
Électrification puits profond El Abaydia Awled Slimen				1	بئر	كهربة البئر العميقة بالعبادية أولاد سليمان
Équipement puits profond El Abaydia Awled Slimen				1	بئر	تجهيز البئر العميقة بالعبادية أولاد سليمان
Aménagement zone irriguée El Abaydia Awled Slimen	240		1024,7	30	هك	أشغال تهيئة المنطقة السقوية بالعبادية أولاد سليمان
Infrastructures	1900,3	13.5	1965,3	13.5		البنية الأساسية
Aménagement piste agricole relié Bir el Hafy et Awled Sehel	1900,3	9,5	1295,5	9,5	كلم	تهيئة وتعبيد المسلك الفلاحي الرابط بين بئر الحفي وأولاد ساهل وبئر بوضيب
Aménagement piste agricole relié Awled Ziden et Rahhal		4	669,8	4	كلم	تهيئة وتعبيد المسلك الفلاحي الرابط بين المنطقة السقوية أولاد زيدان رحال
3- Etudes et Gestions	50,0		300			3- الدراسات والتسيير
Total	3232,2		4188,9			المجموع

Source : Coordinateur des Projets PDI

المصدر : منسق مشاريع التنمية المندمجة



Office de Développement du Centre Ouest

Rue de l'Environnement, 1200 Kasserine, Tunisie
Tél : (+216) 77 474 090 / 77 473 882
Fax : (+216) 77 473 905
E-mail : odco@mdci.gov.tn
Site Web : www.odco.nat.tn

ديوان تنمية الوسط الغربي

شارع البيئة 1200 القصرين، تونس
الهاتف : (+216) 77 474 090 / 77 473 882
الفاكس : (+216) 77 473 905
البريد الإلكتروني : odco@mdci.gov.tn
موقع الواب : www.odco.nat.tn

Direction régionale de développement de Sidi Bouzid

Avenue Habib Bourguiba Sidi Bouzid 9100
Tél : (+216) 76 623 890
Fax : (+216) 76 625 210
Adresse mail : ddrsidibouzid@odco.nat.tn

الإدارة الجهوية للتنمية بسيدي بوزيد

شارع الحبيب بورقيبة سيدي بوزيد 9100
الهاتف : (+216) 76 623 890
الفاكس : (+216) 76 625 210
البريد الإلكتروني : ddrsidibouzid@odco.nat.tn